РОССИЙСКАЯ ФЕДЕРАЦИЯ
ИРКУТСКАЯ ОБЛАСТЬ
ИРКУТСКИЙ РАЙОН
МАМОНСКОГО МУНИЦИПАЛЬНОГО ОБРАЗОВАНИЯ
АДМИНИСТРАЦИЯ

ПОСТАНОВЛЕНИЕ

от 16.01.2023г. № 12
с. Мамоны

Об утверждении проекта межевания части территории Мамонского муниципального образования

Руководствуясь ст. 41, 42, 45, 46 Градостроительного кодекса Российской Федерации, ст.14 Федерального закона «Об общих принципах организации местного самоуправления в Российской Федерации», постановлением о подготовке и проведении публичных слушаний по проекту планировки и межевания части территории Мамонского муниципального образования от 11.01.2022г. №03, ст. 33, 37, 47 Устава Мамонского муниципального образования, администрация Мамонского муниципального образования ПОСТАНОВЛЯЕТ:

1. Признать утратившим силу постановление администрации Мамонского муниципального образования от 14.02.2022г. №83 «Об утверждении проекта межевания части территории Мамонского муниципального образования в границах земельных участков с кадастровыми номерами 38:06:130104:762, 38:06:130104:718, 38:06:130104:720, 38:06:130104:1478, 38:06:130104:915 и территории, право государственной собственности на которую не разграничено»;
2. Признать утратившим силу постановление администрации Мамонского муниципального образования от 04.05.2022г. №256 «Об утверждении проекта планировки и межевания части территории Мамонского муниципального образования в с. Мамоны площадью 7,5га»;
3. Утвердить проект межевания части территории Мамонского муниципального образования: для уточнения местоположения границ земельных участков и образования территорий общего пользования, для целей размещения объектов транспортной, коммунальной и социальной инфраструктур в границах кадастрового квартала 38:06:130104.
4. Опубликовать настоящее постановление в газете «Вестник Мамонского муниципального образования».

Глава Мамонского
муниципального образования Д. А. Степанов

Министерство науки и высшего образования Российской Федерации
Федеральное государственное бюджетное образовательное учреждение высшего образования
«ИРКУТСКИЙ НАЦИОНАЛЬНЫЙ ИССЛЕДОВАТЕЛЬСКИЙ ТЕХНИЧЕСКИЙ УНИВЕРСИТЕТ»

Заказчик:
Администрация Мамонского муниципального образования - Администрация сельского поселения
Исполнитель:
Федеральное государственное бюджетное образовательное учреждение высшего образования «Иркутский национальный исследовательский технический университет»

Утвержден:
Постановление Администрации Мамонского муниципального образования - администрации сельского поселения
"_____" от _____

ДОКУМЕНТАЦИЯ ПО ПЛАНИРОВКЕ ТЕРРИТОРИИ
Проект планировки территории
(проект межевания территории) кадастрового квартала 38:06:130104
(Иркутская область, Иркутский район, Мамонское муниципальное образование, с. Мамоны)

ОСНОВНАЯ ЧАСТЬ ПРОЕКТА МЕЖЕВАНИЯ
Шифр: ПМТ/71/22

Проректор по научной работе ФГБОУ ВО ИРНИТУ — Кононов А.М.

Руководитель темы — Пешков В.В.

Иркутск, 2022

СОДЕРЖАНИЕ

Наименование	Примечание
Содержание	
I. Основная часть проекта межевания территории.	
I.1. Общая информация	
I.2. Исходные данные, используемые в проекте межевания территории	
I.3. Сведения о границах территории, в отношении которой подготовлен проект межевания	
I.4. Формирование земельных участков	
I.5. Перечень и сведения о площади образуемых земельных участков, в том числе возможные способы его образования	
I.6. Перечень и сведения о площади уточненных земельных участков.	
I.7. Перечень и сведения о площади образованных путем перераспределения земельных участков	
I.8. Перечень и сведения о площади образуемых земельных участков, которые будут отнесены к территориям общего пользования или имуществу общего пользования	
I.9. Перечень и сведения о площади образуемых земельных участков, в отношении которых предполагаются резервирование и (или) изъятие для государственных или муниципальных нужд	
I.10. Красные линии	
I.11. Линии отступа от красной линии	
II. Материалы по обоснованию проекта межевания территории	
II.1. Схема фактического использования территории в границах кадастрового квартала 38:06:130104	
II.2. Зоны действия публичных сервитутов	
II.3. Зоны с особыми условиями использования территории	
II.4. Объекты культурного наследия	
II.5. Особо охраняемые природные территории	
II.6. Объекты капитального строительства	
II.7. Технико-экономические показатели проекта межевания	
III. Графическое приложение	
Чертеж межевания территории кадастрового квартала 38:06:130104	08.12.2022
Чертеж красных линий и земельных участков общего пользования	08.12.2022
Чертеж существующих земельных участков и объектов капитального строительства (ОКС), сведения о которых содержатся в ЕГРН	08.12.2022
IV. Исходные данные и приложения	
Техническое задание	
Письмо службы по охране объектов культурного наследия Иркутской области	09.08.2021 №02-76-5196/21
Письмо министерства природных ресурсов и экологии Иркутской области	07.07.2021 №02-66-4583/21
Копия свидетельства о членстве в Саморегулируемой организации Ассоциация кадастровых инженеров "Содружество"	19.02.2020

Копия аттестат кадастрового инженера	30.12.2010

СВЕДЕНИЯ ОБ ИСПОЛНИТЕЛЯХ

СПИСОК ИСПОЛНИТЕЛЕЙ

Специальность	Должность	Ф.И.О.	Подпись
	Техник	Суханова Е.В.	
	Н. контроль	Торосян П.Р. 8-950-050-37-90	

I. Основная часть проекта межевания территории.

I.1. Общая информация.

Проект межевания территории кадастрового квартала с кадастровым номером 38:06:130104, расположенного в границах с. Мамоны Мамонского муниципального образования Иркутского муниципального района Иркутской области, разработан на основании:

- Договора №71-22 от 01.12.2022 по подготовке документации по планировке территории (проект межевания территории) (в рамках подпрограммы «Обеспечение комплексного пространственного и территориального развития Иркутской области» на 2018-2024 годы);

- Технического задания на выполнение работ по подготовке документации по планировке территории (проект межевания территории) (в рамках подпрограммы «Обеспечение комплексного пространственного и территориального развития Иркутской области» на 2018-2024 годы).

Проектируемая территория расположена в границах кадастрового квартала 38:06:130104 расположенного в административных границах с. Мамоны Мамонского муниципального образования Иркутского муниципального района Иркутской области. Территория имеет форму ступенчатого многоугольника, ориентированного по направлению с юго-востока на северо-запад.

Местоположение территории представлено на рисунке 1.

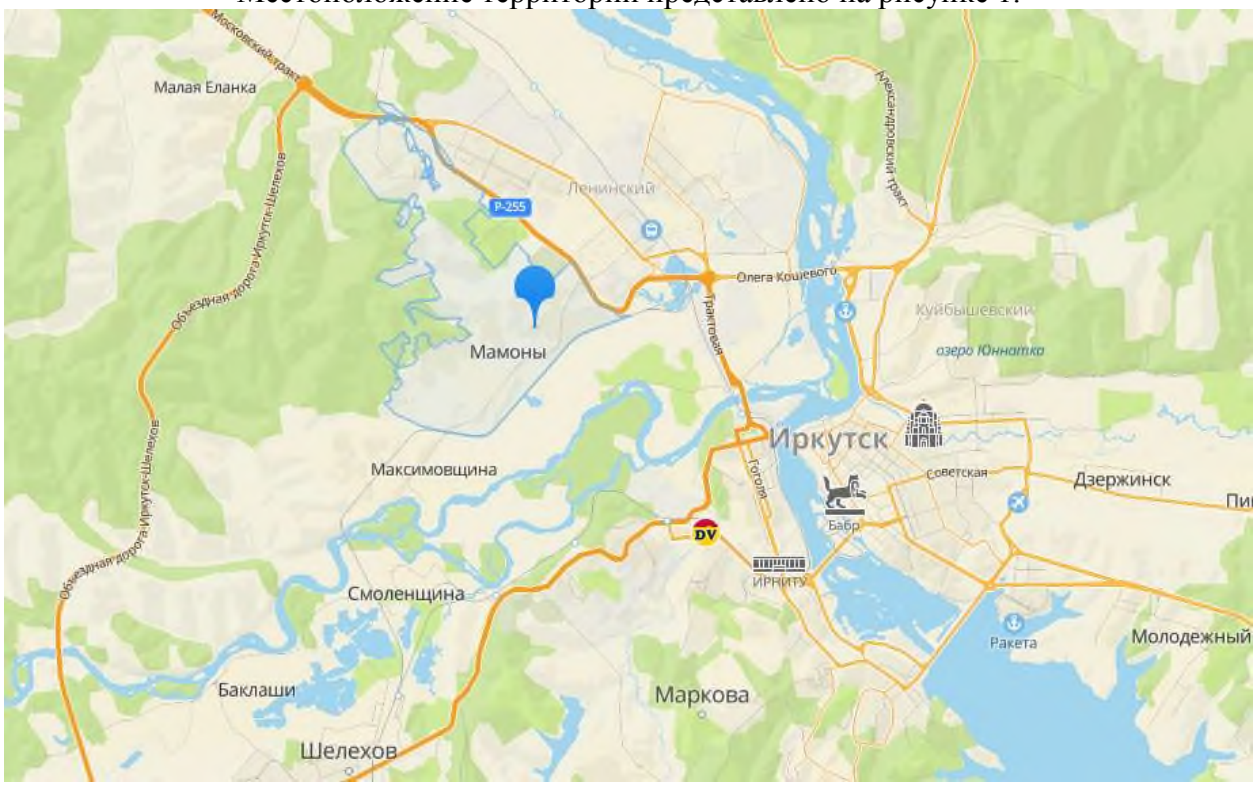

Рисунок 1. Местоположение территории проектирования

Площадь территории в проектируемых границах составляет 90.0678 га.

По данным Росреестра по Иркутской области, кадастровый квартал 38:06:130104 включает в себя 177 ранее учтенных земельных участков, из которых 78 - без границ.

На территории кадастрового квартала расположены 147 ранее учтенных объектов капитального строительства (ОКС), из них индивидуализированы 46.

В соответствии с Правилами землепользования и застройки Мамонского муниципального образования проектируемая территория расположена в границах следующих территориальных зон (см. рис. 2):

- Зона застройки индивидуальными жилыми домами (Ж-1);

- Зона застройки малоэтажными жилыми домами (до 4 этажей, включая мансардный) (Ж-2);
- Зона инженерной инфраструктуры (ИТ-1);
- Зона транспортной инфраструктуры (ИТ-2);
- Зона сельскохозяйственных угодий (СХ-1);
- Многофункциональная общественно-деловая зона (ОД-1);
- Зона специализированной общественной застройки (ОД-2);
- Зона озеленных территорий общего пользования (лесопарки, парки, сады, скверы, бульвары, городские леса) (Р-1).

В результате проведенных исследований путем перераспределения ликвидируются чересполосицы, учтенные границы приводятся к границам фактического землепользования, исправляются реестровые ошибки, образовываются новые земельные участки из земель государственной или муниципальной собственности, которые будут относится к земельным участкам общего пользования и устанавливаются красные линии.

Результаты проектирования являются основой для выполнения комплексных кадастровых работ.

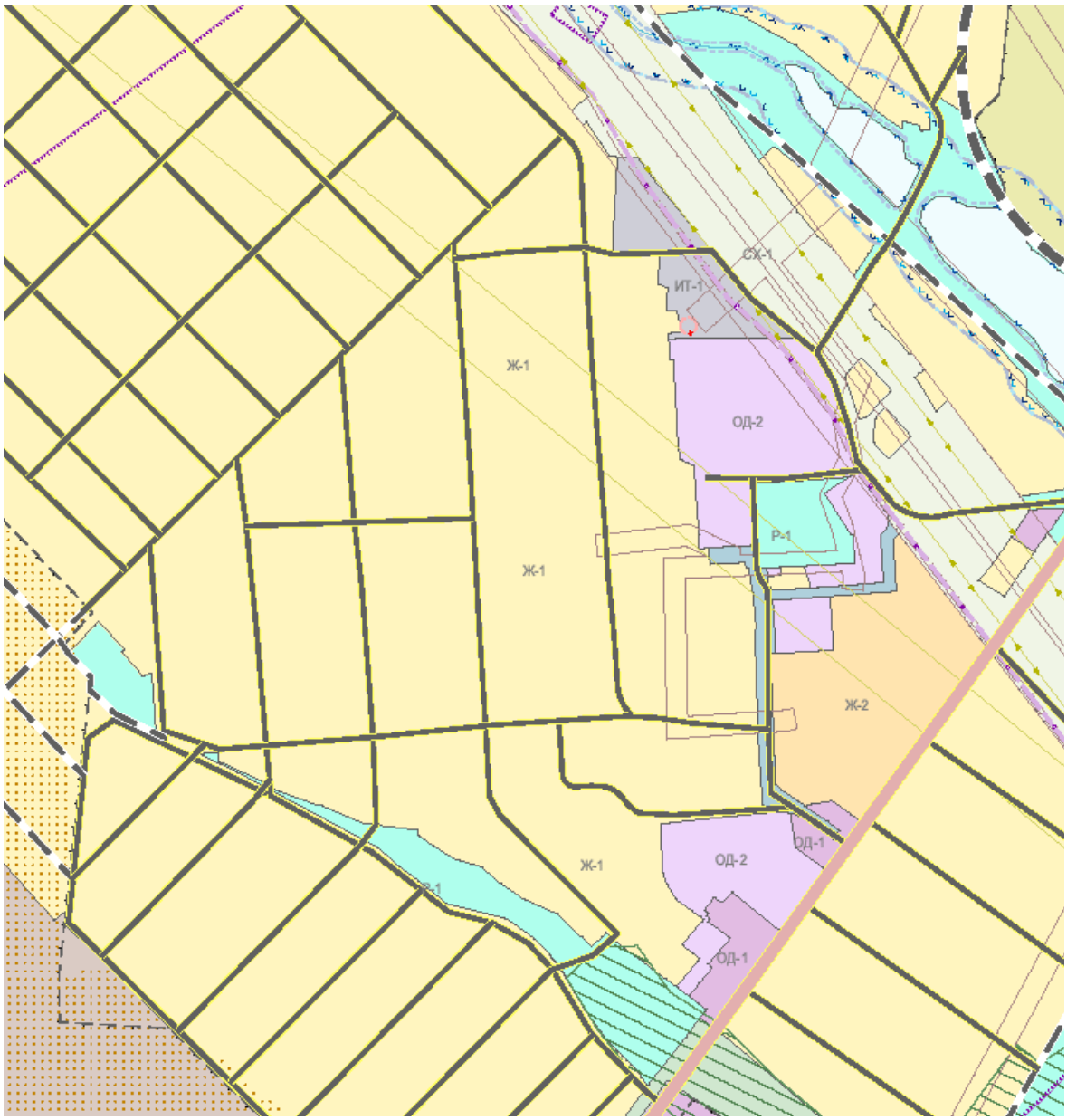

Рисунок 2. Фрагмент карты градостроительного зонирования – с. Мамоны (38:06:130104)

При разработке проекта межевания территории кадастрового квартала 38:06:130104 использовались:

1. «Градостроительный кодекс Российской Федерации» от 29.12.2004№ 190-ФЗ.
2. «Земельный кодекс Российской Федерации» от 25.10.2001 № 136-ФЗ.
3. Федеральный закон от 13.07.2015 N 218-ФЗ "О государственной регистрации недвижимости".
4. «СП 42.13330.2011. Свод правил. Градостроительство. Планировка и застройка городских и сельских поселений. Актуализированная редакция СНиП 2.07.01-89*», утв. Приказом Минрегиона РФ от 28.12.2010 №820;
5. Правила землепользования и застройки территории Мамонского муниципального образования;
6. Генеральный план территории Мамонского муниципального образования (ФГИС ТП);
7. Карта градостроительного зонирования.

Цель проектирования:

1. По материалам дистанционного зондирования – оценка возможностей формирования новых земельных участков, как объектов государственного учета объектов недвижимости и государственной регистрации прав на них.
2. По материалам дистанционного зондирования – оценка возможностей производства работ по уточнению границ ранее учтенных земельных участков, границы которых не установлены в соответствии с законодательством Российской Федерации (по поручению губернатора Иркутской области).

Основными задачами являются:

1. Формирование границ земельных участков.
2. Координирование границ объектов землепользования.
3. Определение вида разрешенного использования образуемых земельных участков.
4. Соблюдение общественных, частных интересов и прав, затрагиваемых при формировании земельных участков.

В проектировании учтены:

- сведения, содержащиеся в Едином государственном реестр недвижимости от 20.10.2022г

-материалы аэрофотосъемки, выполненные Федеральным государственным бюджетным образовательным учреждением высшего образования «Иркутский национальный исследовательский технический университет» в 2022г.

Система координат – МСК-38.

I.2. Исходные данные, используемые в проекте межевания территории.

Исходными данными для разработки проекта межевания территории являются:

1. Договор на выполнение научно-исследовательских работ.
2. Техническое задание на выполнение работ по подготовке документации по планировке территории (проекты межевания территорий) в рамках научно-исследовательской работы.
3. Кадастровый план территории с кадастровым номером 38:06:130104.
4. Генеральный план Мамонского муниципального образования Иркутского района Иркутской области с изменениями.
5. Карта градостроительного зонирования с. Мамоны.
6. Правила землепользования и застройки Мамонского Поселения Иркутского муниципального района Иркутской области.

I.3. Сведения о границах территории, в отношении которой подготовлен проект межевания

Перечень координат характерных точек границы территории, в соответствии с системой координат, используемой для Единого государственного реестра недвижимости по Иркутской области (МСК-38).

Таблица 1

Обозначение характерных точек границы	Координаты, МСК-38 (зона 3)	
	X	Y
1	2	3
1	386372.87	3325523.33
2	386360.24	3325530.80
3	386365.05	3325541.89
4	386362.42	3325560.69
5	386354.06	3325572.87
6	386327.14	3325601.84
7	386315.10	3325618.29
8	386282.07	3325688.89
9	386254.96	3325743.95
10	386228.97	3325793.91
11	386219.95	3325814.97
12	386202.58	3325863.68
13	386195.84	3325874.11
14	386176.42	3325912.30
15	386154.13	3325948.49
16	386143.52	3325961.09
17	386123.76	3325980.01
18	386115.05	3325999.53
19	386093.09	3326057.43
20	386093.09	3326071.01
21	386090.96	3326079.22
22	386080.44	3326091.63
23	386069.51	3326109.49
24	386062.10	3326116.39
25	386054.08	3326128.02
26	386040.68	3326141.06
27	386010.35	3326164.52
28	386008.30	3326168.92
29	386012.27	3326181.67
30	386026.43	3326196.67
31	386030.67	3326212.49
32	386027.28	3326227.79
33	385979.26	3326293.19
34	385953.41	3326327.69
35	385949.04	3326337.16
36	386492.05	3326740.07

Обозначение характерных точек границы	Координаты, МСК-38 (зона 3)	
	X	Y
1	2	3
37	386580.87	3326794.08
38	386583.30	3326786.31
39	386569.72	3326669.62
40	386567.25	3326648.59
41	386562.32	3326613.96
42	386557.63	3326594.35
43	386556.32	3326586.24
44	386557.90	3326577.69
45	386561.69	3326570.52
46	386568.36	3326562.92
47	386599.45	3326541.07
48	386614.45	3326533.24
49	386625.43	3326534.30
50	386630.37	3326536.06
51	386633.28	3326539.70
52	386622.52	3326550.40
53	386631.92	3326558.02
54	386658.31	3326584.18
55	386693.40	3326553.00
56	386700.56	3326546.26
57	386726.28	3326524.66
58	386737.29	3326509.26
59	386739.13	3326498.77
60	386743.71	3326492.24
61	386753.69	3326479.84
62	386760.81	3326461.90
63	386768.10	3326436.90
64	386783.64	3326395.92
65	386795.00	3326374.06
66	386801.71	3326367.72
67	386824.90	3326355.14
68	386842.52	3326347.24
69	386852.64	3326339.72
70	386897.81	3326299.38
71	386915.24	3326287.87
72	386933.77	3326276.68
73	386943.85	3326267.90
74	386948.49	3326265.32
75	386953.90	3326264.63
76	386960.71	3326268.89
77	386972.19	3326278.08
78	386980.89	3326285.00

Обозначение характерных точек границы	Координаты, МСК-38 (зона 3)	
	X	Y
1	2	3
79	386983.96	3326284.73
80	386990.76	3326278.66
81	386991.99	3326277.09
82	387009.63	3326293.27
83	387031.38	3326310.87
84	387064.26	3326334.61
85	387080.03	3326305.21
86	387109.82	3326252.16
87	387114.21	3326246.97
88	387123.61	3326240.02
89	387125.84	3326235.43
90	387128.62	3326231.01
91	387134.35	3326228.68
92	387146.68	3326229.43
93	387160.80	3326222.53
94	387183.97	3326188.76
95	387200.49	3326163.87
96	387241.19	3326102.47
97	387259.56	3326078.61
98	387276.55	3326064.39
99	387318.39	3326038.26
100	387352.74	3326009.63
101	387357.22	3326001.18
102	387363.61	3325983.26
103	387372.90	3325971.78
104	387400.10	3325953.12
105	387417.29	3325939.61
106	387421.75	3325937.14
107	387438.31	3325933.61
108	387452.91	3325924.52
109	387475.81	3325907.33
110	387487.43	3325898.69
111	387490.70	3325895.61
112	387491.57	3325887.80
113	387491.55	3325877.12
114	387494.80	3325869.97
115	387504.80	3325861.46
116	387518.16	3325853.49
117	387525.72	3325851.66
118	387531.32	3325851.32
119	387537.74	3325854.23
120	387540.38	3325854.97

Обозначение характерных точек границы	Координаты, МСК-38 (зона 3)	
	X	Y
1	2	3
121	387545.69	3325853.74
122	387554.50	3325846.41
123	387539.82	3325823.28
124	387491.26	3325860.87
125	387481.17	3325865.50
126	387466.24	3325866.30
127	387428.40	3325836.55
128	387339.44	3325747.33
129	387304.13	3325711.93
130	387150.33	3325864.54
131	387139.66	3325854.81
132	387137.78	3325856.68
133	387102.46	3325821.28
134	387102.66	3325821.08
135	387098.22	3325817.03
136	387062.91	3325781.64
137	387052.32	3325771.02
138	387017.00	3325735.61
139	387012.76	3325731.37
140	386977.46	3325695.97
141	386967.23	3325686.11
142	386924.38	3325727.73
143	386889.07	3325692.32
144	386845.89	3325734.48
145	386839.51	3325741.76
146	386818.27	3325762.95
147	386797.03	3325784.14
148	386726.20	3325852.48
149	386711.31	3325836.19
150	386616.41	3325748.44
151	386593.48	3325732.14
152	386494.04	3325639.49
153	386441.56	3325586.24
154	386413.45	3325558.04
1	386372.87	3325523.33

I.4. Формирование земельных участков.

В результате проектирования из земель, находящихся в государственной или муниципальной собственности образованы 14 земельных участков – О1-О14; с рекомендуемым видом разрешенного использования согласно ПЗЗ Мамонского МО и классификатору, утвержденного Приказом Росреестра №П/0412 от 10.11.2020 г. «Об утверждении классификатора видов разрешенного использования земельных участков». Нормативный размер образуемых земельных участков соответствует размерам, установленным градостроительным регламентом Мамонского МО (ПЗЗ).

Прохождение границы образуемых земельных участков обусловлено границами смежных земельных участков, сведения о которых содержатся в кадастровом плане территории, предоставленном Росреестром по Иркутской области.

I.5. Перечень и сведения о площади образуемых земельных участков, в том числе возможные способы образования

Таблица 2

№ п\п	обозначение земельного участка	Адрес	Площадь, кв.м	Категория земель	Град. Зона	Вид разрешенного использования	Способ образования	Координаты характерных точек	
								X	Y
1	2	3	4	5	6	7	8	9	10
1	О1	Российская Федерация, Иркутская область, муниципальный район Иркутский, сельское поселение Мамонское, село Мамоны, улица Лесная, земельный участок 29	1511.48	Земли населенных пунктов	Ж-1	Для индивидуального жилищного строительства 2.1	Образование из земель государственной или муниципальной собственности	386375.05 386379.17 386349.36 386348.79 386345.31 386345.14 386375.05	3325669.70 3325719.53 3325722.75 3325716.28 3325674.16 3325672.18 3325669.70
2	О2	Российская Федерация, Иркутская область, муниципальный район Иркутский, сельское поселение Мамонское, село Мамоны, улица Рябиновая, земельный участок 4	1103.62	Земли населенных пунктов	ОД-2	Здравоохранение 3.4	Образование из земель государственной или муниципальной собственности	386036.54 386067.75 386064.73 386052.26 386020.10 386030.65 386036.54	3326305.16 3326331.74 3326335.79 3326352.96 3326327.37 3326313.14 3326305.16
3	О3	Российская Федерация, Иркутская область, муниципальный район Иркутский, сельское поселение Мамонское, село Мамоны,	17674.89	Земли населенных пунктов	ОД-2	Здравоохранение 3.4	Образование из земель государственной или муниципальной собственности	386184.61 386198.20 386199.04 386198.54 386197.57 386154.32 386136.71	3326279.28 3326408.58 3326418.68 3326432.70 3326436.88 3326443.84 3326468.19

		улица Полевая, земельный участок 13						386063.30 386068.80 386101.41 386088.73 386095.13 386079.20 386075.33 386071.51 386095.42 386107.43 386109.70 386124.11 386125.21 386126.62 386145.11 386169.67 386184.61	3326413.90 3326406.45 3326366.34 3326353.21 3326343.97 3326331.32 3326336.87 3326334.25 3326301.35 3326288.41 3326286.97 3326281.57 3326281.16 3326280.63 3326280.01 3326279.32 3326279.28
4	О4	Российская Федерация, Иркутская область, муниципальный район Иркутский, сельское поселение Мамонское, село Мамоны, переулок Полевой, земельный участок 15	1019.40	Земли населенных пунктов	Ж-1	Для индивидуального жилищного строительства 2.1	Образование из земель государственной или муниципальной собственности	386166.15 386169.62 386169.67 386145.11 386145.10 386144.55 386144.70 386144.23 386166.15	3326234.34 3326278.72 3326279.32 3326280.01 3326279.85 3326268.30 3326259.17 3326237.91 3326234.34
5	О5	Российская Федерация, Иркутская область, муниципальный район Иркутский, сельское поселение Мамонское, село Мамоны,	409.66	Земли населенных пунктов	Ж-1	Для индивидуального жилищного строительства 2.1	Образование из земель государственной или муниципальной собственности	386220.22 386225.33 386242.70 386247.04 386247.19 386247.58 386247.74 386247.96	3326233.61 3326233.14 3326237.21 3326240.60 3326245.46 3326258.07 3326263.31 3326268.11

		улица Полевая, земельный участок 6б						386220.22	3326233.61
6	О6	Российская Федерация, Иркутская область, муниципальный район Иркутский, сельское поселение Мамонское, село Мамоны, улица Совхозная, земельный участок 6/1	1610.54	Земли населенных пунктов	Ж-1	Блокированная жилая застройка 2.3	Образование из земель государственной или муниципальной собственности	386421.60 386424.63 386425.30 386405.58 386405.46 386403.60 386402.53 386401.71 386399.96 386399.86 386421.60	3326130.32 3326187.57 3326206.54 3326207.90 3326206.22 3326185.91 3326169.84 3326158.50 3326135.38 3326131.61 3326130.32
7	О7	Российская Федерация, Иркутская область, муниципальный район Иркутский, сельское поселение Мамонское, село Мамоны, улица Совхозная, земельный участок 20	2471.66	Земли населенных пунктов	Ж-1	Для индивидуального жилищного строительства 2.1	Образование из земель государственной или муниципальной собственности	386687.27 386689.37 386691.00 386691.03 386658.51 386656.49 386653.85 386687.27	3326113.10 3326156.79 3326187.82 3326188.20 3326190.50 3326158.14 3326116.12 3326113.10
8	О8	Российская Федерация, Иркутская область, муниципальный район Иркутский, сельское поселение Мамонское, село Мамоны, улица Совхозная, земельный участок 13/1	1972.99	Земли населенных пунктов	Ж-1	Блокированная жилая застройка 2.3	Образование из земель государственной или муниципальной собственности	386537.64 386536.94 386532.54 386531.91 386529.82 386528.94 386528.00 386525.69 386525.62 386507.85 386507.93 386508.44	3326324.24 3326316.13 3326278.80 3326273.47 3326254.63 3326244.77 3326239.29 3326218.95 3326218.26 3326220.15 3326220.98 3326225.35

								386509.13 386510.15 386510.69 386513.08 386517.33 386519.60 386520.19 386537.64	3326238.67 3326250.22 3326255.13 3326276.74 3326305.83 3326321.33 3326325.10 3326324.24
9	О9	Российская Федерация, Иркутская область, муниципальный район Иркутский, сельское поселение Мамонское, село Мамоны, улица Садовая, земельный участок 7/2	165.00	Земли населенных пунктов	ОД-2	Здравоохранение 3.4	Образование из земель государственной или муниципальной собственности	386497.63 386498.46 386488.35 386487.33 386497.63	3326408.58 3326424.71 3326425.49 3326409.43 3326408.58
10	О10	Российская Федерация, Иркутская область, муниципальный район Иркутский, сельское поселение Мамонское, село Мамоны, улица Совхозная, земельный участок 7/1	1157.18	Земли населенных пунктов	Ж-1	Блокированная жилая застройка 2.3	Образование из земель государственной или муниципальной собственности	386498.46 386499.92 386478.94 386473.06 386470.82 386470.05 386474.75 386474.65 386487.33 386488.35 386498.46	3326424.71 3326454.04 3326460.57 3326461.12 3326426.81 3326413.57 3326413.14 3326410.48 3326409.43 3326425.49 3326424.71
11	О11	Российская Федерация, Иркутская область, муниципальный район Иркут-	158.96	Земли населенных пунктов	ОД-2	Дошкольное, начальное и среднее общее образование 3.5.1 (объ-	Образование из земель государственной или муниципальной собственности	386494.45 386495.37 386484.52 386483.59 386494.45	3326525.38 3326539.97 3326540.66 3326526.08 3326525.38

		ский, сельское поселение Мамонское, село Мамоны, улица Садовая, земельный участок 14а				екты дополнительного образования – помещение музыкальной школы); Оказание услуг связи 3.2.3 (почтовое отделение)			
12	О12	Российская Федерация, Иркутская область, муниципальный район Иркутский, сельское поселение Мамонское, село Мамоны, улица Полевая, земельный участок 18	4544.97	Земли населенных пунктов	Ж-2	Дошкольное, начальное и среднее общее образование 3.5.1 (объекты дошкольного образования)	Образование из земель государственной или муниципальной собственности	386352.67 386400.48 386451.18 386415.92 386410.02 386360.41 386346.04 386353.02 386354.64 386353.87 386352.67	3326595.07 3326593.20 3326638.11 3326665.34 3326669.89 3326633.68 3326623.05 3326613.02 3326607.07 3326601.27 3326595.07
13	О13	Российская Федерация, Иркутская область, муниципальный район Иркутский, сельское поселение Мамонское, село Мамоны, улица Садовая, земельный участок 22а	80.88	Земли населенных пунктов	Ж-2	Предоставление коммунальных услуг 3.1.1	Образование из земель государственной или муниципальной собственности	386309.80 386312.42 386314.70 386309.17 386308.14 386309.80 386311.01 386310.02 386309.17 386310.16 386311.01	3326422.14 3326422.12 3326440.00 3326440.90 3326433.50 3326422.14 3326423.01 3326422.87 3326428.96 3326429.10 3326423.01

14	О14	Российская Федерация, Иркутская область, муниципальный район Иркутский, сельское поселение Мамонское, село Мамоны, переулок Полевой, земельный участок 17	885.15	Земли населенных пунктов	Ж-1	Для индивидуального жилищного строительства 2.1	Образование из земель государственной или муниципальной собственности	386144.23 386144.70 386144.55 386145.10 386145.11 386126.62 386125.21 386124.11 386123.93 386121.42 386121.82 386123.52 386123.38 386127.60 386144.23	3326237.91 3326259.17 3326268.30 3326279.85 3326280.01 3326280.63 3326281.16 3326281.57 3326260.76 3326259.56 3326258.55 3326252.09 3326238.89 3326238.75 3326237.91

I.6. Перечень и сведения о площади уточненных земельных участков.

Таблица 3

№ п\п	Кадастровый номер	Адрес	Площадь по ЕГРН	Площадь, кв.м	Категория земель	Град. Зона	Вид разрешенного использования	Координаты характерных точек	
								X	Y
1	2	3		4	5	6	7	9	10
1	:291	Российская Федерация, Иркутская область, муниципальный район Иркутский, сельское поселение Мамонское, село Мамоны, улица Лесная, земельный участок 3	1500	1587.70	Земли населенных пунктов	Ж-1	Для индивидуального жилищного строительства 2.1	386340.87 386369.82 386371.21 386372.76 386372.83 386342.34 386340.87	3325797.34 3325794.64 3325814.81 3325847.29 3325847.95 3325850.10 3325797.34
2	:142	Российская Федерация, Иркутская область, муниципальный район Иркутский, сельское поселение Мамонское, село Мамоны, улица Лесная, земельный участок 1	1350	1359.52	Земли населенных пунктов	Ж-1	Для индивидуального жилищного строительства 2.1	386313.30 386315.27 386290.00 386289.86 386287.14 386286.92 386313.30	3325799.83 3325852.10 3325854.02 3325853.13 3325803.30 3325801.30 3325799.83
3	:64	Российская Федерация, Иркутская область, муниципальный район Иркутский, сельское поселение Мамонское, село Мамоны, улица Новая, земельный участок 5	1474	1518.10	Земли населенных пунктов	Ж-1	Для индивидуального жилищного строительства 2.1	386364.48 386394.73 386390.82 386361.36 386364.48	3325905.50 3325903.61 3325853.01 3325854.84 3325905.50

4	:66	Российская Федерация, Иркутская область, муниципальный район Иркутский, сельское поселение Мамонское, село Мамоны, улица Новая, земельный участок 7	1500	1511.28	Земли населенных пунктов	Ж-1	Для индивидуального жилищного строительства 2.1	386420.72 386423.75 386394.73 386390.82 386420.72	3325850.33 3325901.80 3325903.61 3325853.01 3325850.33
5	:75	Российская Федерация, Иркутская область, муниципальный район Иркутский, сельское поселение Мамонское, село Мамоны, улица Новая, земельный участок 21	1500	1538.40	Земли населенных пунктов	Ж-1	Для индивидуального жилищного строительства 2.1	386656.11 386656.17 386657.84 386657.82 386627.86 386626.97 386626.47 386656.11	3325833.07 3325834.50 3325883.80 3325884.09 3325886.29 3325865.79 3325834.92 3325833.07
6	:77	Российская Федерация, Иркутская область, муниципальный район Иркутский, сельское поселение Мамонское, село Мамоны, улица Новая, земельный участок 26	1500	1972.44	Земли населенных пунктов	Ж-1	Для индивидуального жилищного строительства 2.1	386729.02 386729.18 386728.37 386727.90 386690.11 386688.97 386689.00 386688.31 386729.02	3325905.38 3325926.38 3325943.97 3325954.15 3325957.55 3325929.92 3325915.85 3325906.61 3325905.38
7	:72	Российская Федерация, Иркутская область, муниципальный район Иркутский, сельское поселение Мамонское, село Мамоны, улица Новая, земельный участок 16	1500	1923.97	Земли населенных пунктов	Ж-1	Для индивидуального жилищного строительства 2.1	386552.58 386554.68 386517.92 386517.74 386516.72 386516.42 386552.58	3325915.63 3325968.80 3325970.77 3325968.54 3325921.41 3325918.50 3325915.63

8	:69	Российская Федерация, Иркутская область, муниципальный район Иркутский, сельское поселение Мамонское, село Мамоны, улица Новая, земельный участок 10	1500	1557.03	Земли населенных пунктов	Ж-1	Для индивидуального жилищного строительства 2.1	386456.67 386456.88 386459.15 386429.95 386429.19 386428.71 386427.81 386427.79 386426.43 386456.67	3325922.33 3325923.28 3325974.88 3325975.81 3325964.58 3325957.39 3325938.39 3325938.16 3325923.66 3325922.33
9	:62	Российская Федерация, Иркутская область, муниципальный район Иркутский, сельское поселение Мамонское, село Мамоны, улица Новая, земельный участок 2а	1500	1509.11	Земли населенных пунктов	Ж-1	Для индивидуального жилищного строительства 2.1	386286.93 386289.95 386263.92 386260.78 386257.01 386286.93	3325936.20 3325986.50 3325988.61 3325988.64 3325937.36 3325936.20
10	:145	Российская Федерация, Иркутская область, муниципальный район Иркутский, сельское поселение Мамонское, село Мамоны, улица Новая, земельный участок 2б	1500	1558.03	Земли населенных пунктов	Ж-1	Для индивидуального жилищного строительства 2.1	386257.01 386260.78 386230.70 386228.68 386228.36 386227.96 386227.37 386257.01	3325937.36 3325988.64 3325990.72 3325965.94 3325959.09 3325953.17 3325938.88 3325937.36
11	:150	Российская Федерация, Иркутская область, муниципальный район Иркутский, сельское поселение Мамонское, село Мамоны, улица	1500	1779.16	Земли населенных пунктов	Ж-1	Для индивидуального жилищного строительства 2.1	386192.24 386171.23 386132.16 386141.47 386156.31 386192.24	3326076.32 3326095.23 3326060.18 3326028.24 3326042.02 3326076.32

		Солнечная, земельный участок 6а							
12	:227	Российская Федерация, Иркутская область, муниципальный район Иркутский, сельское поселение Мамонское, село Мамоны, улица Солнечная, земельный участок 2а	1500	1679.72	Земли населенных пунктов	СН-1	Для индивидуального жилищного строительства 2.1	386243.21 386214.85 386214.70 386213.94 386213.40 386210.82 386237.61 386243.21	3326055.17 3326056.22 3326054.23 3326046.03 3326038.18 3325995.79 3325994.73 3326055.17
13	:109	Российская Федерация, Иркутская область, муниципальный район Иркутский, сельское поселение Мамонское, село Мамоны, улица Солнечная, земельный участок 6	1500	1561.23	Земли населенных пунктов	Ж-1	Для индивидуального жилищного строительства 2.1	386327.17 386330.44 386332.22 386306.89 386299.88 386327.17	3325986.96 3326020.88 3326046.14 3326047.13 3325989.22 3325986.96
14	:112	Российская Федерация, Иркутская область, муниципальный район Иркутский, сельское поселение Мамонское, село Мамоны, улица Солнечная, земельный участок 10	1500	1517.50	Земли населенных пунктов	Ж-1	Для индивидуального жилищного строительства 2.1	386377.40 386382.99 386357.67 386351.73 386377.40	3325984.50 3326043.48 3326044.78 3325985.16 3325984.50
15	:113	Российская Федерация, Иркутская область, муниципальный район Иркутский, сельское поселение Мамонское, село Мамоны, улица	1500	1361.58	Земли населенных пунктов	Ж-1	Для индивидуального жилищного строительства 2.1	386400.11 386406.15 386382.99 386377.40 386400.11	3325983.18 3326042.30 3326043.48 3325984.50 3325983.18

		Солнечная, земельный участок 12							
16	:115	Российская Федерация, Иркутская область, муниципальный район Иркутский, сельское поселение Мамонское, село Мамоны, улица Солнечная, земельный участок 14	1467	1490.66	Земли населенных пунктов	Ж-1	Для индивидуального жилищного строительства 2.1	386422.76 386425.69 386425.81 386431.43 386406.15 386400.11 386422.76	3325982.55 3325982.62 3325987.55 3326041.01 3326042.30 3325983.18 3325982.55
17	:120	Российская Федерация, Иркутская область, муниципальный район Иркутский, сельское поселение Мамонское, село Мамоны, улица Солнечная, земельный участок 22	1500	1473.65	Земли населенных пунктов	Ж-1	Для индивидуального жилищного строительства 2.1	386529.05 386531.36 386506.39 386504.60 386529.05	3325975.69 3326035.21 3326036.96 3325977.50 3325975.69
18	:125	Российская Федерация, Иркутская область, муниципальный район Иркутский, сельское поселение Мамонское, село Мамоны, улица Солнечная, земельный участок 30	1500	1648.57	Земли населенных пунктов	Ж-1	Для индивидуального жилищного строительства 2.1	386644.40 386616.83 386616.11 386615.26 386612.14 386611.71 386637.75 386644.40	3326028.70 3326030.16 3326021.96 3326009.64 3325975.85 3325969.30 3325967.26 3326028.70
19	:126	Российская Федерация, Иркутская область, муниципальный район Иркутский, сельское поселение Мамонское, село Мамоны, улица	1500	1455.52	Земли населенных пунктов	Ж-1	Для индивидуального жилищного строительства 2.1	386661.96 386666.81 386644.40 386637.75 386661.96	3325964.94 3326027.52 3326028.70 3325967.26 3325964.94

		Солнечная, земельный участок 32							
20	:129	Российская Федерация, Иркутская область, муниципальный район Иркутский, сельское поселение Мамонское, село Мамоны, улица Солнечная, земельный участок 36	1500	1609.80	Земли населенных пунктов	Ж-1	Для индивидуального жилищного строительства 2.1	386713.05 386716.80 386691.76 386687.58 386713.05	3325960.72 3326024.08 3326026.27 3325962.82 3325960.72
21	:231	Российская Федерация, Иркутская область, муниципальный район Иркутский, сельское поселение Мамонское, село Мамоны, улица Солнечная, земельный участок 38	1500	1570.50	Земли населенных пунктов	Ж-1	Для индивидуального жилищного строительства 2.1	386737.78 386741.67 386716.80 386713.05 386737.78	3325959.18 3326021.90 3326024.08 3325960.72 3325959.18
22	:132	Российская Федерация, Иркутская область, муниципальный район Иркутский, сельское поселение Мамонское, село Мамоны, улица Солнечная, земельный участок 40	1500	1992.94	Земли населенных пунктов	Ж-1	Для индивидуального жилищного строительства 2.1	386769.30 386773.50 386741.67 386737.78 386769.30	3325956.67 3326019.11 3326021.90 3325959.18 3325956.67
23	:133	Российская Федерация, Иркутская область, муниципальный район Иркутский, сельское поселение Мамонское, село Мамоны, улица	1500	1567.98	Земли населенных пунктов	Ж-1	Для индивидуального жилищного строительства 2.1	386818.28 386818.54 386820.03 386824.35 386824.56 386799.46 386799.45	3326037.54 3326041.37 3326054.29 3326095.86 3326099.21 3326100.58 3326099.15

		Солнечная, земельный участок 41						386795.35 386794.58 386792.61 386818.28	3326065.80 3326054.81 3326039.73 3326037.54
24	:130	Российская Федерация, Иркутская область, муниципальный район Иркутский, сельское поселение Мамонское, село Мамоны, улица Солнечная, земельный участок 37	1500	1580.21	Земли населенных пунктов	Ж-1	Для индивидуального жилищного строительства 2.1	386767.59 386768.91 386770.84 386773.76 386773.81 386744.81 386743.51 386767.59	3326042.17 3326055.66 3326073.24 3326100.19 3326101.54 3326103.09 3326043.81 3326042.17
25	:128	Российская Федерация, Иркутская область, муниципальный район Иркутский, сельское поселение Мамонское, село Мамоны, улица Солнечная, земельный участок 35	1500	1508.10	Земли населенных пунктов	Ж-1	Для индивидуального жилищного строительства 2.1	386744.81 386719.41 386718.36 386743.51 386744.81	3326103.09 3326105.38 3326045.51 3326043.81 3326103.09
26	:123	Российская Федерация, Иркутская область, муниципальный район Иркутский, сельское поселение Мамонское, село Мамоны, улица Солнечная, земельный участок 27	1500	1534.47	Земли населенных пунктов	Ж-1	Для индивидуального жилищного строительства 2.1	386643.98 386646.03 386647.69 386622.78 386618.67 386643.98	3326050.54 3326087.68 3326111.10 3326113.91 3326052.44 3326050.54
27	:116	Российская Федерация, Иркутская область, муниципальный район Иркут-	1500	1616.88	Земли населенных пунктов	Ж-1	Для индивидуального жилищного строительства 2.1	386503.92 386477.39 386475.03 386473.74 386472.69	3326120.79 3326122.63 3326097.37 3326075.20 3326061.08

		ский, сельское поселение Мамонское, село Мамоны, улица Солнечная, земельный участок 15						386498.61 386498.66 386500.30 386503.92	3326059.88 3326060.43 3326082.02 3326120.79
28	:110	Российская Федерация, Иркутская область, муниципальный район Иркутский, сельское поселение Мамонское, село Мамоны, улица Солнечная, земельный участок 7	1500	1536.34	Земли населенных пунктов	Ж-1	Для индивидуального жилищного строительства 2.1	386397.23 386400.12 386375.54 386372.03 386397.23	3326066.62 3326128.42 3326129.43 3326068.10 3326066.62
29	:342	Российская Федерация, Иркутская область, муниципальный район Иркутский, сельское поселение Мамонское, село Мамоны, улица Солнечная, земельный участок 5	1500	1622.83	Земли населенных пунктов	Ж-1	Для ведения личного подсобного хозяйства (приусадебный земельный участок) 2.2	386372.03 386375.54 386349.32 386345.46 386372.03	3326068.10 3326129.43 3326130.86 3326069.64 3326068.10
30	:88	Российская Федерация, Иркутская область, муниципальный район Иркутский, сельское поселение Мамонское, село Мамоны, улица Совхозная, земельный участок 3а	1 634	1661.86	Земли населенных пунктов	Ж-1	Для ведения личного подсобного хозяйства (приусадебный земельный участок) 2.2	386305.07 386307.04 386306.89 386292.54 386289.10 386285.37 386285.78 386274.46 386274.20 386270.22 386237.13 386237.27 386270.28	3326157.46 3326178.39 3326178.41 3326181.38 3326181.56 3326182.63 3326188.28 3326188.28 3326184.32 3326184.42 3326186.54 3326163.87 3326160.21

								386279.63 386305.07	3326159.17 3326157.46
31	:340	Российская Федерация, Иркутская область, муниципальный район Иркутский, сельское поселение Мамонское, село Мамоны, улица Полевая, земельный участок 2/1	1189	1290.71	Земли населенных пунктов	Ж-1	Блокированная жилая застройка 2.3	386308.67 386308.91 386309.60 386287.90 386282.05 386265.75 386241.79 386233.74 386230.89 386237.07 386248.55 386272.23 386295.62 386303.13 386308.67	3326205.35 3326205.34 3326221.62 3326222.84 3326223.08 3326223.75 3326224.95 3326225.39 3326225.49 3326207.48 3326207.37 3326206.46 3326205.17 3326205.29 3326205.35
32	:86	Российская Федерация, Иркутская область, муниципальный район Иркутский, сельское поселение Мамонское, село Мамоны, улица Садовая, земельный участок 5/1	1413	1445.85	Земли населенных пунктов	Ж-1	Блокированная жилая застройка 2.3	386302.83 386304.14 386303.14 386303.21 386304.21 386306.84 386299.21 386289.20 386288.87 386288.29 386288.05 386286.69 386285.62 386302.83	3326314.36 3326347.02 3326347.08 3326348.08 3326348.01 3326397.35 3326397.50 3326397.69 3326391.71 3326381.49 3326365.30 3326353.86 3326315.38 3326314.36
33	:166	Российская Федерация, Иркутская область, муниципальный район Иркут-	973	1722.18	Земли населенных пунктов	Ж-1	Блокированная жилая застройка 2.3	386341.63 386342.72 386343.01 386343.46 386343.74	3326135.68 3326158.15 3326168.54 3326174.91 3326181.27

		ский, сельское поселение Мамонское, село Мамоны, улица Совхозная, земельный участок 2/1						386344.14 386344.87 386345.05 386345.19 386323.22 386323.04 386318.56 386341.63	3326193.08 3326206.34 3326209.78 3326212.06 3326213.57 3326210.52 3326137.25 3326135.68
34	:737	Российская Федерация, Иркутская область, муниципальный район Иркутский, сельское поселение Мамонское, село Мамоны, улица Совхозная, земельный участок 6/2	1371	1404.92	Земли населенных пунктов	Ж-1	Блокированная жилая застройка 2.3	386437.20 386444.71 386446.25 386446.87 386425.30 386424.63 386421.60 386437.20	3326129.51 3326189.71 3326197.06 3326205.06 3326206.54 3326187.57 3326130.32 3326129.51
35	:330	Российская Федерация, Иркутская область, муниципальный район Иркутский, сельское поселение Мамонское, село Мамоны, улица Совхозная, земельный участок 8/1	1588	1641.70	Земли населенных пунктов	Ж-1	Блокированная жилая застройка 2.3	386460.75 386463.94 386464.62 386465.48 386465.98 386466.05 386446.87 386446.25 386444.71 386437.20 386460.75	3326128.45 3326162.89 3326184.71 3326198.88 3326202.43 3326203.74 3326205.06 3326197.06 3326189.71 3326129.51 3326128.45
36	:95	Российская Федерация, Иркутская область, муниципальный район Иркутский, сельское поселение Мамонское, село Мамоны, улица	2250	2005.75	Земли населенных пунктов	Ж-1	Для ведения личного подсобного хозяйства (приусадебный земельный участок) 2.2	386568.30 386568.41 386596.04 386593.79 386592.58 386591.37 386590.24 386564.55	3326195.49 3326197.15 3326194.91 3326160.78 3326144.54 3326130.08 3326120.95 3326122.01

		Совхозная, земельный участок 14						386566.05 386567.40 386568.30	3326146.75 3326171.48 3326195.49
37	:156	Российская Федерация, Иркутская область, муниципальный район Иркутский, сельское поселение Мамонское, село Мамоны, улица Совхозная, земельный участок 16	2395	2199.53	Земли населенных пунктов	Ж-1	Для индивидуального жилищного строительства 2.1	386620.79 386625.16 386596.04 386593.79 386592.58 386591.37 386590.24 386620.79	3326118.47 3326192.71 3326194.91 3326160.78 3326144.54 3326130.08 3326120.95 3326118.47
38	:106	Российская Федерация, Иркутская область, муниципальный район Иркутский, сельское поселение Мамонское, село Мамоны, улица Совхозная, земельный участок 36	2421	2495.05	Земли населенных пунктов	Ж-1	Для ведения личного подсобного хозяйства (приусадебный земельный участок) 2.2	386922.76 386953.27 386952.96 386953.81 386949.21 386918.47 386919.68 386922.76	3326172.57 3326170.56 3326145.22 3326099.24 3326095.11 3326095.24 3326118.86 3326172.57
39	:107	Российская Федерация, Иркутская область, муниципальный район Иркутский, сельское поселение Мамонское, село Мамоны, улица Совхозная, земельный участок 38	1500	1513.45	Земли населенных пунктов	Ж-1	Для индивидуального жилищного строительства 2.1	386976.81 386980.54 386953.27 386952.96 386953.81 386976.81	3326119.90 3326168.78 3326170.56 3326145.22 3326099.24 3326119.90
40	130101:431	Российская Федерация, Иркутская область, муниципальный район Иркутский, сельское поселение Мамонское,	-	1757.69	Земли населенных пунктов	Ж-1	Для ведения личного подсобного хозяйства (приусадебный земельный участок) 2.2	386437.94 386442.03 386443.49 386417.56 386416.51 386416.22	3326226.07 3326271.92 3326294.19 3326293.65 3326274.85 3326272.57

		село Мамоны, улица Совхозная, земельный участок 7						386414.55 386413.61 386412.64 386412.54 386437.77 386437.94	3326254.18 3326240.40 3326227.90 3326226.50 3326224.84 3326226.07
41	:165	Российская Федерация, Иркутская область, муниципальный район Иркутский, сельское поселение Мамонское, село Мамоны, улица Садовая, земельный участок 4/2	1895	1807.44	Земли населенных пунктов	Ж-1	Блокированная жилая застройка 2.3	386336.24 386319.41 386316.31 386316.20 386313.65 386314.38 386331.26 386332.90 386336.24	3326396.55 3326396.95 3326397.01 3326395.16 3326347.79 3326301.06 3326300.86 3326347.53 3326396.55
42	:85	Российская Федерация, Иркутская область, муниципальный район Иркутский, сельское поселение Мамонское, село Мамоны, улица Садовая, земельный участок 4/1	1837	1710.10	Земли населенных пунктов	Ж-1	Блокированная жилая застройка 2.3	386354.69 386336.24 386332.90 386331.26 386347.96 386350.91 386352.07 386353.66 386354.64 386354.60 386354.69	3326395.88 3326396.55 3326347.53 3326300.86 3326300.39 3326347.10 3326362.30 3326378.62 3326394.00 3326395.08 3326395.88
43	:164	Российская Федерация, Иркутская область, муниципальный район Иркутский, сельское поселение Мамонское, село Мамоны, улица Садовая, земельный участок 3/1	1514	1688.87	Земли населенных пунктов	Ж-1	Блокированная жилая застройка 2.3	386390.65 386372.80 386372.75 386372.22 386371.51 386370.18 386369.51 386366.92 386384.42 386390.65	3326394.52 3326395.17 3326393.66 3326385.56 3326375.39 3326359.59 3326345.66 3326300.22 3326300.13 3326394.52

44	:84	Российская Федерация, Иркутская область, муниципальный район Иркутский, сельское поселение Мамонское, село Мамоны, улица Садовая, земельный участок 2/2	1495	1531.90	Земли населенных пунктов	Ж-1	Блокированная жилая застройка 2.3	386390.65 386407.36 386406.73 386406.09 386403.58 386400.67 386399.22 386384.42 386390.65	3326394.52 3326394.07 3326383.31 3326371.60 3326347.90 3326308.73 3326299.20 3326300.13 3326394.52
45	:83	Российская Федерация, Иркутская область, муниципальный район Иркутский, сельское поселение Мамонское, село Мамоны, улица Садовая, земельный участок 2/1	1886	1839.75	Земли населенных пунктов	Ж-1	Блокированная жилая застройка 2.3	386407.36 386427.55 386426.49 386426.00 386425.56 386423.95 386423.15 386422.30 386420.13 386399.22 386400.67 386403.58 386406.09 386406.73 386407.36	3326394.07 3326394.92 3326387.82 3326386.57 3326380.78 3326364.03 3326352.40 3326338.56 3326300.00 3326299.20 3326308.73 3326347.90 3326371.60 3326383.31 3326394.07

I.7. Перечень и сведения о площади образованных путем перераспределения земельных участков

Таблица 4

№ п\п	Обозначение земельного участка	Адрес	Площадь, кв.м	Категория земель	Град. Зона	Вид разрешенного использования	Способ образования	Координаты характерных точек	
								X	Y
1	2	3	4	5	6	7	8	9	10
1	П1	Российская Федерация, Иркутская область, муниципальный район Иркутский, сельское поселение Мамонское, село Мамоны, переулок Радужный, земельный участок 1а	1054.64	Земли населенных пунктов	Ж-1	Для индивидуального жилищного строительства 2.1	Образование путем перераспределения земель государственной или муниципальной собственности и земельных участков с кадастровыми номерами 38:06:130104:389	387351.73 387335.51 387319.47 387303.46 387332.59 387351.73	3325960.54 3325973.56 3325986.22 3325969.24 3325940.23 3325960.54
2	П2	Российская Федерация, Иркутская область, муниципальный район Иркутский, сельское поселение Мамонское, село Мамоны, улица Радужная, земельный участок 10	1504.92	Земли населенных пунктов	Ж-1	Для индивидуального жилищного строительства 2.1	Образование путем перераспределения земель государственной или муниципальной собственности и земельных участков с кадастровыми номерами 38:06:130104:768	387145.32 387180.63 387159.63 387159.39 387124.08 387145.32	3326048.32 3326083.72 3326105.14 3326104.90 3326069.51 3326048.32
3	П3	Российская Федерация, Иркутская область, муниципальный район Иркут-	1515.18	Земли населенных пунктов	Ж-1	Для индивидуального жилищного строительства 2.1	Образование путем перераспределения земель государственной или муниципальной собственности и земельных	387124.08 387159.39 387159.63 387138.63 387138.15	3326069.51 3326104.90 3326105.14 3326126.56 3326126.10

		ский, сельское поселение Мамонское, село Мамоны, улица Радужная, земельный участок 8					участков с кадастровыми номерами 38:06:130104:327	387102.84 387124.08	3326090.69 3326069.51
4	П4	Российская Федерация, Иркутская область, муниципальный район Иркутский, сельское поселение Мамонское, село Мамоны, улица Радужная, земельный участок 6	1 525.07	Земли населенных пунктов	Ж-1	Для индивидуального жилищного строительства 2.1	Образование путем перераспределения земель государственной или муниципальной собственности и земельных участков с кадастровыми номерами 38:06:130104:294	387102.84 387138.15 387138.63 387117.63 387116.91 387081.60 387102.84	3326090.69 3326126.10 3326126.56 3326147.98 3326147.28 3326111.88 3326090.69
5	П5	Российская Федерация, Иркутская область, муниципальный район Иркутский, сельское поселение Мамонское, село Мамоны, улица Радужная, земельный участок 4	1535.22	Земли населенных пунктов	Ж-1	Для индивидуального жилищного строительства 2.1	Образование путем перераспределения земель государственной или муниципальной собственности и земельных участков с кадастровыми номерами 38:06:130104:241	387081.60 387116.91 387117.63 387096.63 387095.67 387060.36 387081.60	3326111.88 3326147.28 3326147.98 3326169.40 3326168.47 3326133.07 3326111.88
6	П6	Российская Федерация, Иркутская область, муниципальный район Иркутский, сельское поселение Мамонское, село Мамоны, улица Радужная, земельный участок 2	1545.08	Земли населенных пунктов	Ж-1	Для индивидуального жилищного строительства 2.1	Образование путем перераспределения земель государственной или муниципальной собственности и земельных участков с кадастровыми номерами 38:06:130104:282	387060.36 387095.67 387096.63 387075.62 387074.44 387058.19 387039.12 387060.36	3326133.07 3326168.47 3326169.40 3326190.84 3326189.66 3326173.37 3326154.26 3326133.07
7	П7	Российская Федерация, Иркутская область, муниципаль-	1383.27	Земли населенных пунктов	Ж-1	Для индивидуального жилищного строительства	Образование путем перераспределения земель государственной или му-	386958.52 386971.36 386989.03 387006.68	3326056.67 3326043.87 3326061.57 3326079.26

		ный район Иркутский, сельское поселение Мамонское, село Мамоны, улица Звездная, земельный участок 2				2.1	ниципальной собственности и земельных участков с кадастровыми номерами 38:06:130104:689	386985.56 386985.46 386957.21 386958.26 386965.34 386958.52	3326100.36 3326100.46 3326072.14 3326071.03 3326063.98 3326056.67
8	П8	Российская Федерация, Иркутская область, муниципальный район Иркутский, сельское поселение Мамонское, село Мамоны, улица Звездная, земельный участок 2а	116.73	Земли населенных пунктов	Ж-1	Магазины 4.4	Образование путем перераспределения земель государственной или муниципальной собственности и земельных участков с кадастровыми номерами 38:06:130104:688	386958.52 386965.34 386958.26 386957.21 386950.14 386951.45 386958.52	3326056.67 3326063.98 3326071.03 3326072.14 3326065.05 3326063.72 3326056.67
9	П9	Российская Федерация, Иркутская область, муниципальный район Иркутский, сельское поселение Мамонское, село Мамоны, улица Звездная, земельный участок 1	778.86	Земли населенных пунктов	Ж-1	Для индивидуального жилищного строительства 2.1	Образование путем перераспределения земель государственной или муниципальной собственности и земельных участков с кадастровыми номерами 38:06:130104:1074	386921.72 386922.44 386941.32 386960.77 386941.08 386940.27 386938.45 386921.72	3326033.66 3326032.94 3326013.74 3326033.25 3326052.86 3326053.69 3326051.66 3326033.66
10	П10	Российская Федерация, Иркутская область, муниципальный район Иркутский, сельское поселение Мамонское, село Мамоны, улица Звездная, земельный участок 1а	621.84	Земли населенных пунктов	Ж-1	Для индивидуального жилищного строительства 2.1	Образование путем перераспределения земель государственной или муниципальной собственности и земельных участков с кадастровыми номерами 38:06:130104:1073	386906.26 386906.92 386925.47 386941.32 386922.44 386921.72 386906.76 386906.26	3326017.00 3326016.36 3325997.84 3326013.74 3326032.94 3326033.66 3326017.55 3326017.00

11	П11	Российская Федерация, Иркутская область, муниципальный район Иркутский, сельское поселение Мамонское, село Мамоны, улица Лунная, земельный участок 2а	438.21	Земли населенных пунктов	Ж-1	Для индивидуального жилищного строительства 2.1	Образование путем перераспределения земель государственной или муниципальной собственности и земельных участков с кадастровыми номерами 38:06:130104:696	386868.46 386868.58 386873.88 386909.19 386902.76 386902.22 386868.46	3325975.63 3325975.50 3325970.20 3326005.61 3326012.02 3326012.58 3325975.63
12	П12	Российская Федерация, Иркутская область, муниципальный район Иркутский, сельское поселение Мамонское, село Мамоны, улица Лунная, земельный участок 1	1293.67	Земли населенных пунктов	Ж-1	Для индивидуального жилищного строительства 2.1	Образование путем перераспределения земель государственной или муниципальной собственности и земельных участков с кадастровыми номерами 38:06:130104:262	386821.29 386824.09 386840.01 386875.32 386858.40 386857.41 386821.29	3325930.85 3325928.05 3325912.18 3325947.58 3325964.49 3325965.44 3325930.85
13	П13	Российская Федерация, Иркутская область, муниципальный район Иркутский, сельское поселение Мамонское, село Мамоны, улица Светлая, земельный участок 2	1357.87	Земли населенных пунктов	Ж-1	Для индивидуального жилищного строительства 2.1	Образование путем перераспределения земель государственной или муниципальной собственности и земельных участков с кадастровыми номерами 38:06:130104:379	386781.06 386783.43 386800.63 386835.95 386820.10 386817.24 386781.06	3325892.34 3325889.95 3325872.70 3325908.10 3325924.00 3325926.97 3325892.34
14	П14	Российская Федерация, Иркутская область, муниципальный район Иркутский, сельское поселение Мамонское, село Мамоны, улица Светлая, земельный участок 1	557.43	Земли населенных пунктов	Ж-1	Для индивидуального жилищного строительства 2.1	Образование путем перераспределения земель государственной или муниципальной собственности и земельных участков с кадастровыми номерами 38:06:130104:1473	386755.77 386757.66 386775.99 386789.86 386772.20 386769.99 386755.77	3325868.12 3325866.16 3325848.00 3325861.91 3325879.55 3325881.74 3325868.12

15	П15	Российская Федерация, Иркутская область, муниципальный район Иркутский, сельское поселение Мамонское, село Мамоны, улица Светлая, земельный участок 1а	874.47	Земли населенных пунктов	Ж-1	Для индивидуального жилищного строительства 2.1	Образование путем перераспределения земель государственной или муниципальной собственности и земельных участков с кадастровыми номерами 38:06:130104:1474	386735.41 386754.55 386775.99 386757.66 386755.77 386733.90 386735.41	3325845.66 3325826.51 3325848.00 3325866.16 3325868.12 3325847.18 3325845.66
16	П17	Российская Федерация, Иркутская область, муниципальный район Иркутский, сельское поселение Мамонское, село Мамоны, улица Лесная, земельный участок 24	951.84	Земли населенных пунктов	Ж-1	Для ведения личного подсобного хозяйства (приусадебный земельный участок) 2.2	Образование путем перераспределения земель государственной или муниципальной собственности и земельных участков с кадастровыми номерами 38:06:130104:690	386498.76 386497.09 386496.96 386528.30 386529.14 386530.23 386551.90 386498.76	3325709.63 3325689.37 3325687.81 3325686.11 3325686.91 3325687.94 3325708.51 3325709.63
17	П18	Российская Федерация, Иркутская область, муниципальный район Иркутский, сельское поселение Мамонское, село Мамоны, улица Лесная, земельный участок 31	1267.09	Земли населенных пунктов	Ж-1	Для индивидуального жилищного строительства 2.1	Образование путем перераспределения земель государственной или муниципальной собственности и земельных участков с кадастровыми номерами 38:06:130104:1526	386345.14 386345.31 386348.79 386349.36 386322.20 386321.85 386319.28 386333.17 386345.14	3325672.18 3325674.16 3325716.28 3325722.75 3325724.23 3325718.03 3325687.06 3325673.03 3325672.18
18	П20	Российская Федерация, Иркутская область, муниципальный район Иркутский, сельское поселение Мамонское, село Мамоны,	1324.25	Земли населенных пунктов	Ж-1	Для индивидуального жилищного строительства 2.1	Образование путем перераспределения земель государственной или муниципальной собственности и земельных участков с кадастровыми номерами 38:06:130104:304	386317.97 386290.07 386292.88 386316.23 386317.97	3325782.32 3325784.72 3325732.61 3325730.99 3325782.32

		улица Лесная, земельный участок 19а							
19	П21	Российская Федерация, Иркутская область, муниципальный район Иркутский, сельское поселение Мамонское, село Мамоны, улица Лесная, земельный участок 19	1664.82	Земли населенных пунктов	Ж-1	Для индивидуального жилищного строительства 2.1	Образование путем перераспределения земель государственной или муниципальной собственности и земельных участков с кадастровыми номерами 38:06:130104:37	386348.19 386348.59 386352.22 386317.97 386316.23 386348.19	3325728.82 3325733.61 3325777.45 3325782.32 3325730.99 3325728.82
20	П22	Российская Федерация, Иркутская область, муниципальный район Иркутский, сельское поселение Мамонское, село Мамоны, улица Лесная, земельный участок 16	1605.52	Земли населенных пунктов	Ж-1	Для индивидуального жилищного строительства 2.1	Образование путем перераспределения земель государственной или муниципальной собственности и земельных участков с кадастровыми номерами 38:06:130104:47	386409.17 386409.08 386441.67 386441.93 386441.15 386411.06 386409.17	3325724.76 3325722.58 3325718.60 3325722.60 3325769.42 3325773.55 3325724.76
21	П23	Российская Федерация, Иркутская область, муниципальный район Иркутский, сельское поселение Мамонское, село Мамоны, улица Лесная, земельный участок 14	1505.58	Земли населенных пунктов	Ж-1	Для индивидуального жилищного строительства 2.1	Образование путем перераспределения земель государственной или муниципальной собственности и земельных участков с кадастровыми номерами 38:06:130104:172	386469.77 386498.95 386498.96 386499.38 386500.12 386500.16 386471.09 386469.77	3325716.19 3325711.25 3325711.39 3325751.89 3325764.16 3325764.57 3325766.84 3325716.19
22	П24	Российская Федерация, Иркутская область, муниципальный район Иркутский, сельское по-	756.53	Земли населенных пунктов	Ж-1	Блокированная жилая застройка 2.3	Образование путем перераспределения земель государственной или муниципальной собственности и земельных участков с кадастровыми	386498.95 386511.00 386511.00 386511.00 386512.65 386514.66	3325711.25 3325711.20 3325711.29 3325714.80 3325726.99 3325743.67

		селение Мамонское, село Мамоны, улица Лесная, земельный участок 13/1					номерами 38:06:130104:1571	386515.42 386515.74 386515.76 386500.16 386500.12 386499.38 386498.96 386498.95	3325757.84 3325763.02 3325763.32 3325764.57 3325764.16 3325751.89 3325711.39 3325711.25
23	П25	Российская Федерация, Иркутская область, муниципальный район Иркутский, сельское поселение Мамонское, село Мамоны, улица Лесная, земельный участок 13/2	755.29	Земли населенных пунктов	Ж-1	Блокированная жилая застройка 2.3	Образование путем перераспределения земель государственной или муниципальной собственности и земельных участков с кадастровыми номерами 38:06:130104:1570	386511.00 386511.00 386527.26 386527.36 386528.53 386529.34 386529.38 386515.76 386515.74 386515.42 386514.66 386512.65 386511.00 386511.00	3325711.29 3325711.20 3325711.14 3325713.82 3325746.32 3325761.91 3325762.23 3325763.32 3325763.02 3325757.84 3325743.67 3325726.99 3325714.80 3325711.29
24	П26	Российская Федерация, Иркутская область, муниципальный район Иркутский, сельское поселение Мамонское, село Мамоны, улица Лесная, земельный участок 12	1426.42	Земли населенных пунктов	Ж-1	Для индивидуального жилищного строительства 2.1	Образование путем перераспределения земель государственной или муниципальной собственности и земельных участков с кадастровыми номерами 38:06:130104:372	386556.58 386554.31 386527.36 386528.53 386529.34 386529.38 386558.67 386556.58	3325713.40 3325711.03 3325713.82 3325746.32 3325761.91 3325762.23 3325759.57 3325713.40
25	П27	Российская Федерация, Иркутская об-	1604.01	Земли населенных пунктов	Ж-1	Для индивидуального жилищного	Образование путем перераспределения земель	386548.26 386544.76 386515.31	3325834.87 3325780.70 3325783.22

		ласть, муниципальный район Иркутский, сельское поселение Мамонское, село Мамоны, улица Лесная, земельный участок 9				строительства 2.1	государственной или муниципальной собственности и земельных участков с кадастровыми номерами 38:06:130104:10	386515.39 386518.85 386548.26	3325784.31 3325837.46 3325834.87
26	П28	Российская Федерация, Иркутская область, муниципальный район Иркутский, сельское поселение Мамонское, село Мамоны, улица Лесная, земельный участок 8	1597.16	Земли населенных пунктов	Ж-1	Для индивидуального жилищного строительства 2.1	Образование путем перераспределения земель государственной или муниципальной собственности и земельных участков с кадастровыми номерами 38:06:130104:246	386486.24 386515.31 386515.39 386518.85 386489.80 386489.72 386489.64 386486.37 386486.24	3325785.68 3325783.22 3325784.31 3325837.46 3325840.73 3325839.54 3325838.44 3325786.78 3325785.68
27	П29	Российская Федерация, Иркутская область, муниципальный район Иркутский, сельское поселение Мамонское, село Мамоны, улица Лесная, земельный участок 7	1547.92	Земли населенных пунктов	Ж-1	Для индивидуального жилищного строительства 2.1	Образование путем перераспределения земель государственной или муниципальной собственности и земельных участков с кадастровыми номерами 38:06:130104:55	386486.24 386486.37 386489.64 386489.72 386460.39 386457.83 386457.78 386486.24	3325785.68 3325786.78 3325838.44 3325839.54 3325840.91 3325789.22 3325788.13 3325785.68
28	П30	Российская Федерация, Иркутская область, муниципальный район Иркутский, сельское поселение Мамонское, село Мамоны, улица Лесная, земельный участок 6	1532.79	Земли населенных пунктов	Ж-1	Для индивидуального жилищного строительства 2.1	Образование путем перераспределения земель государственной или муниципальной собственности и земельных участков с кадастровыми номерами 38:06:130104:9	386428.96 386457.78 386457.83 386460.39 386460.39 386432.01 386429.05 386428.96	3325790.68 3325788.13 3325789.22 3325840.91 3325841.70 3325843.82 3325791.79 3325790.68

29	П31	Российская Федерация, Иркутская область, муниципальный район Иркутский, сельское поселение Мамонское, село Мамоны, улица Лесная, земельный участок 5	1585.40	Земли населенных пунктов	Ж-1	Для индивидуального жилищного строительства 2.1	Образование путем перераспределения земель государственной или муниципальной собственности и земельных участков с кадастровыми номерами 38:06:130104:144	386399.57 386428.96 386429.05 386432.01 386401.53 386401.55 386401.41 386400.30 386399.26 386399.57	3325793.08 3325790.68 3325791.79 3325843.82 3325845.97 3325844.36 3325832.72 3325807.75 3325795.09 3325793.08
30	П32	Российская Федерация, Иркутская область, муниципальный район Иркутский, сельское поселение Мамонское, село Мамоны, улица Лесная, земельный участок 4	1558.18	Земли населенных пунктов	Ж-1	Для индивидуального жилищного строительства 2.1	Образование путем перераспределения земель государственной или муниципальной собственности и земельных участков с кадастровыми номерами 38:06:130104:59	386399.26 386400.30 386401.41 386401.55 386401.53 386372.83 386372.76 386371.21 386369.82 386399.57 386399.26	3325795.09 3325807.75 3325832.72 3325844.36 3325845.97 3325847.95 3325847.29 3325814.81 3325794.64 3325793.08 3325795.09
31	П33	Российская Федерация, Иркутская область, муниципальный район Иркутский, сельское поселение Мамонское, село Мамоны, улица Лесная, земельный участок 1а	1506.66	Земли населенных пунктов	Ж-1	Для индивидуального жилищного строительства 2.1	Образование путем перераспределения земель государственной или муниципальной собственности и земельных участков с кадастровыми номерами 38:06:130104:309, 38:06:130104:3	386246.75 386276.50 386280.86 386281.08 386251.22 386251.05 386246.75	3325806.55 3325803.54 3325851.81 3325854.73 3325855.79 3325853.80 3325806.55
32	П34	Российская Федерация, Иркутская область, муниципаль-	1716.88	Земли населенных пунктов	Ж-1	Для индивидуального жилищного строительства	Образование путем перераспределения земель государственной или му-	386255.93 386225.97 386221.31 386221.05	3325913.82 3325915.67 3325915.24 3325863.52

		ный район Иркутский, сельское поселение Мамонское, село Мамоны, улица Новая, земельный участок 1а				2.1	ниципальной собственности и земельных участков с кадастровыми номерами 38:06:130104:46	386252.21 386252.38 386255.93	3325862.02 3325863.94 3325913.82
33	П35	Российская Федерация, Иркутская область, муниципальный район Иркутский, сельское поселение Мамонское, село Мамоны, улица Новая, земельный участок 1б	1513.07	Земли населенных пунктов	Ж-1	Для индивидуального жилищного строительства 2.1	Образование путем перераспределения земель государственной или муниципальной собственности и земельных участков с кадастровыми номерами 38:06:130104:3	386281.56 386285.46 386280.86 386255.93 386252.38 386252.21 386281.56	3325860.99 3325911.66 3325911.96 3325913.82 3325863.94 3325862.02 3325860.99
34	П36	Российская Федерация, Иркутская область, муниципальный район Иркутский, сельское поселение Мамонское, село Мамоны, улица Новая, земельный участок 9	1525.85	Земли населенных пунктов	Ж-1	Для индивидуального жилищного строительства 2.1	Образование путем перераспределения земель государственной или муниципальной собственности и земельных участков с кадастровыми номерами 38:06:130104:68	386450.37 386453.38 386423.75 386420.72 386450.37	3325848.74 3325899.87 3325901.80 3325850.33 3325848.74
35	П37	Российская Федерация, Иркутская область, муниципальный район Иркутский, сельское поселение Мамонское, село Мамоны, улица Новая, земельный участок 11	1553.26	Земли населенных пунктов	Ж-1	Для индивидуального жилищного строительства 2.1	Образование путем перераспределения земель государственной или муниципальной собственности и земельных участков с кадастровыми номерами 38:06:130104:19	386480.59 386480.63 386482.59 386483.28 386483.29 386453.38 386450.37 386480.59	3325846.06 3325847.70 3325884.24 3325897.56 3325897.85 3325899.87 3325848.74 3325846.06
36	П38	Российская Федерация, Иркутская об-	1588.38	Земли населенных пунктов	Ж-1	Для индивидуального жилищного	Образование путем перераспределения земель	386510.81 386511.06 386512.49	3325843.37 3325846.60 3325868.63

		ласть, муниципальный район Иркутский, сельское поселение Мамонское, село Мамоны, улица Новая, земельный участок 13				строительства 2.1	государственной или муниципальной собственности и земельных участков с кадастровыми номерами 38:06:130104:7	386514.13 386514.21 386483.28 386482.59 386480.63 386480.59 386510.81	3325893.92 3325895.15 3325897.56 3325884.24 3325847.70 3325846.06 3325843.37
37	П39	Российская Федерация, Иркутская область, муниципальный район Иркутский, сельское поселение Мамонское, село Мамоны, улица Новая, земельный участок 15	985.61	Земли населенных пунктов	Ж-1	Для индивидуального жилищного строительства 2.1	Образование путем перераспределения земель государственной или муниципальной собственности и земельных участков с кадастровыми номерами 38:06:130104:1534	386549.59 386551.13 386514.21 386514.13 386512.49 386549.59	3325865.79 3325892.28 3325895.15 3325893.92 3325868.63 3325865.79
38	П40	Российская Федерация, Иркутская область, муниципальный район Иркутский, сельское поселение Мамонское, село Мамоны, улица Новая, земельный участок 17	1934.94	Земли населенных пунктов	Ж-1	Для индивидуального жилищного строительства 2.1	Образование путем перераспределения земель государственной или муниципальной собственности и земельных участков с кадастровыми номерами 38:06:130104:139	386595.44 386596.68 386597.03 386597.06 386597.66 386559.05 386557.60 386557.21 386595.44	3325837.63 3325862.00 3325869.25 3325875.42 3325888.14 3325890.19 3325846.88 3325840.22 3325837.63
39	П41	Российская Федерация, Иркутская область, муниципальный район Иркутский, сельское поселение Мамонское, село Мамоны, улица Новая, земельный участок 23	1695.67	Земли населенных пунктов	Ж-1	Для индивидуального жилищного строительства 2.1	Образование путем перераспределения земель государственной или муниципальной собственности и земельных участков с кадастровыми номерами 38:06:130104:369	386656.11 386679.90 386681.59 386688.44 386689.08 386692.23 386657.82 386657.84 386656.17	3325833.07 3325830.96 3325832.74 3325832.28 3325840.63 3325881.59 3325884.09 3325883.80 3325834.50

								386656.11	3325833.07
40	П42	Российская Федерация, Иркутская область, муниципальный район Иркутский, сельское поселение Мамонское, село Мамоны, улица Новая, земельный участок 30	176.93	Земли населенных пунктов	Ж-1	Магазины 4.4	Образование путем перераспределения земель государственной или муниципальной собственности и земельных участков с кадастровыми номерами 38:06:130104:741	386797.77 386804.53 386798.77 386803.26 386789.18 386789.04 386787.47 386791.49 386797.77	3325934.76 3325942.13 3325944.98 3325949.38 3325949.81 3325948.58 3325933.89 3325937.84 3325934.76
41	П43	Российская Федерация, Иркутская область, муниципальный район Иркутский, сельское поселение Мамонское, село Мамоны, улица Новая, земельный участок 28/1	941.67	Земли населенных пунктов	Ж-1	Для индивидуального жилищного строительства 2.1	Образование путем перераспределения земель государственной или муниципальной собственности и земельных участков с кадастровыми номерами 38:06:130104:776, 38:06:000000:7419	386758.15 386773.88 386786.21 386786.87 386787.47 386789.04 386789.18 386759.95 386759.98 386759.47 386759.29 386758.76 386757.97 386757.93 386758.15	3325905.11 3325920.55 3325927.88 3325928.28 3325933.89 3325948.58 3325949.81 3325951.33 3325950.80 3325945.79 3325943.84 3325934.66 3325921.15 3325912.99 3325905.11
42	П44	Российская Федерация, Иркутская область, муниципальный район Иркутский, сельское поселение Мамонское, село Мамоны,	1414.48	Земли населенных пунктов	Ж-1	Для индивидуального жилищного строительства 2.1	Образование путем перераспределения земель государственной или муниципальной собственности и земельных участков с кадастровыми номерами 38:06:130104:775,	386740.03 386758.15 386757.93 386757.97 386758.76 386759.29 386759.47 386759.98	3325905.37 3325905.11 3325912.99 3325921.15 3325934.66 3325943.84 3325945.79 3325950.80

		улица Новая, земельный участок 28					38:06:000000:7419	386759.95 386727.90 386728.37 386729.18 386729.02 386739.03 386740.03	3325951.33 3325954.15 3325943.97 3325926.38 3325905.38 3325905.37 3325905.37
43	П45	Российская Федерация, Иркутская область, муниципальный район Иркутский, сельское поселение Мамонское, село Мамоны, улица Новая, земельный участок 18	1 930.99	Земли населенных пунктов	Ж-1	Для индивидуального жилищного строительства 2.1	Образование путем перераспределения земель государственной или муниципальной собственности и земельных участков с кадастровыми номерами 38:06:130104:38	386598.73 386598.78 386600.41 386600.80 386565.81 386565.81 386564.00 386562.81 386562.46 386560.86 386598.73	3325913.16 3325914.48 3325953.98 3325963.67 3325966.86 3325966.86 3325965.74 3325964.16 3325956.68 3325915.87 3325913.16
44	П46	Российская Федерация, Иркутская область, муниципальный район Иркутский, сельское поселение Мамонское, село Мамоны, улица Новая, земельный участок 14	1573.37	Земли населенных пунктов	Ж-1	Для индивидуального жилищного строительства 2.1	Образование путем перераспределения земель государственной или муниципальной собственности и земельных участков с кадастровыми номерами 38:06:130104:70	386516.42 386516.72 386517.74 386517.92 386487.81 386487.75 386486.61 386486.51 386516.42	3325918.50 3325921.41 3325968.54 3325970.77 3325972.76 3325970.16 3325921.82 3325920.41 3325918.50
45	П47	Российская Федерация, Иркутская область, муниципальный район Иркутский, сельское по-	1535.37	Земли населенных пунктов	Ж-1	Для индивидуального жилищного строительства 2.1	Образование путем перераспределения земель государственной или муниципальной собственности и земельных участков с кадастровыми	386456.67 386486.51 386486.61 386487.75 386487.81 386459.15	3325922.33 3325920.41 3325921.82 3325970.16 3325972.76 3325974.88

		селение Мамонское, село Мамоны, улица Новая, земельный участок 12					номерами 38:06:130104:18	386456.88 386456.67	3325923.28 3325922.33
46	П48	Российская Федерация, Иркутская область, муниципальный район Иркутский, сельское поселение Мамонское, село Мамоны, улица Новая, земельный участок 6	1558.35	Земли населенных пунктов	Ж-1	Для индивидуального жилищного строительства 2.1	Образование путем перераспределения земель государственной или муниципальной собственности и земельных участков с кадастровыми номерами 38:06:130104:65	386396.25 386400.00 386400.15 386369.29 386365.69 386396.25	3325926.54 3325975.80 3325977.79 3325978.92 3325929.14 3325926.54
47	П49	Российская Федерация, Иркутская область, муниципальный район Иркутский, сельское поселение Мамонское, село Мамоны, улица Солнечная, земельный участок 12а	1598.38	Земли населенных пунктов	Ж-1	Для индивидуального жилищного строительства 2.1	Образование путем перераспределения земель государственной или муниципальной собственности и земельных участков с кадастровыми номерами 38:06:130104:154	386125.66 386093.61 386074.55 386093.17 386093.29 386125.02 386125.66	3326140.50 3326172.82 3326152.46 3326110.42 3326110.56 3326139.81 3326140.50
48	П50	Российская Федерация, Иркутская область, муниципальный район Иркутский, сельское поселение Мамонское, село Мамоны, улица Солнечная, земельный участок 10а	1630.14	Земли населенных пунктов	Ж-1	Для индивидуального жилищного строительства 2.1	Образование путем перераспределения земель государственной или муниципальной собственности и земельных участков с кадастровыми номерами 38:06:130104:158	386125.66 386150.09 386113.10 386093.17 386093.29 386125.02 386125.66	3326140.50 3326115.87 3326081.98 3326110.42 3326110.56 3326139.81 3326140.50
49	П51	Российская Федерация, Иркутская об-	2000.28	Земли населенных пунктов	Ж-1	Для индивидуального жилищного	Образование путем перераспределения земель	386192.18 386190.47 386166.95	3325997.16 3325984.39 3325986.01

		ласть, муниципальный район Иркутский, сельское поселение Мамонское, село Мамоны, улица Солнечная, земельный участок 4б				строительства 2.1	государственной или муниципальной собственности и земельных участков с кадастровыми номерами 38:06:130104:374	386157.68 386170.07 386179.87 386207.56 386214.85 386214.70 386213.94 386213.40 386210.82 386192.18	3326001.37 3326012.58 3326022.11 3326049.04 3326056.22 3326054.23 3326046.03 3326038.18 3325995.79 3325997.16
50	П52	Российская Федерация, Иркутская область, муниципальный район Иркутский, сельское поселение Мамонское, село Мамоны, улица Солнечная, земельный участок 2	1627.83	Земли населенных пунктов	Ж-1	Для индивидуального жилищного строительства 2.1	Образование путем перераспределения земель государственной или муниципальной собственности и земельных участков с кадастровыми номерами 38:06:130104:11	386265.31 386265.37 386269.08 386269.11 386243.21 386237.61 386265.31	3325992.70 3325993.84 3326051.62 3326052.90 3326055.17 3325994.73 3325992.70
51	П53	Российская Федерация, Иркутская область, муниципальный район Иркутский, сельское поселение Мамонское, село Мамоны, улица Солнечная, земельный участок 4	1579.84	Земли населенных пунктов	Ж-1	Для индивидуального жилищного строительства 2.1	Образование путем перераспределения земель государственной или муниципальной собственности и земельных участков с кадастровыми номерами 38:06:130104:5	386290.20 386295.25 386297.05 386269.11 386269.08 386265.37 386265.31 386290.20	3325990.69 3326035.08 3326049.37 3326052.90 3326051.62 3325993.84 3325992.70 3325990.69
52	П54	Российская Федерация, Иркутская область, муниципальный район Иркут-	1639.08	Земли населенных пунктов	Ж-1	Для индивидуального жилищного строительства 2.1	Образование путем перераспределения земель государственной или муниципальной собственности и земельных	386454.32 386458.34 386431.43 386425.81 386425.69	3325981.15 3326039.52 3326041.01 3325987.55 3325982.62

		ский, сельское поселение Мамонское, село Мамоны, улица Солнечная, земельный участок 16					участков с кадастровыми номерами 38:06:130104:136	386454.32	3325981.15
53	П55	Российская Федерация, Иркутская область, муниципальный район Иркутский, сельское поселение Мамонское, село Мамоны, улица Солнечная, земельный участок 26	1622.23	Земли населенных пунктов	Ж-1	Для индивидуального жилищного строительства 2.1	Образование путем перераспределения земель государственной или муниципальной собственности и земельных участков с кадастровыми номерами 38:06:130104:122	386561.70 386587.57 386587.70 386590.42 386591.29 386563.32 386562.86 386563.55 386563.02 386562.78 386561.69 386561.70	3325973.93 3325971.53 3325974.82 3326010.84 3326031.51 3326033.47 3326028.06 3326028.03 3326016.71 3326011.72 3325975.66 3325973.93
54	П57	Российская Федерация, Иркутская область, муниципальный район Иркутский, сельское поселение Мамонское, село Мамоны, улица Солнечная, земельный участок 47	1878.00	Земли населенных пунктов	Ж-1	Для индивидуального жилищного строительства 2.1	Образование путем перераспределения земель государственной или муниципальной собственности и земельных участков с кадастровыми номерами 38:06:130104:238	386879.80 386879.08 386885.37 386892.28 386938.40 386942.21 386884.82 386879.80	3326040.71 3326031.93 3326031.37 3326038.15 3326085.40 3326088.83 3326090.40 3326040.71
55	П58	Российская Федерация, Иркутская область, муниципальный район Иркутский, сельское поселение Мамонское, село Мамоны,	1578.45	Земли населенных пунктов	Ж-1	Для индивидуального жилищного строительства 2.1	Образование путем перераспределения земель государственной или муниципальной собственности и земельных участков с кадастровыми	386850.17 386824.56 386824.35 386820.03 386818.54 386818.28 386837.33	3326096.43 3326099.21 3326095.86 3326054.29 3326041.37 3326037.54 3326036.02

		улица Солнечная, земельный участок 43					номерами 38:06:130104:56	386842.78 386843.78 386850.17	3326035.58 3326035.56 3326096.43
56	П59	Российская Федерация, Иркутская область, муниципальный район Иркутский, сельское поселение Мамонское, село Мамоны, улица Солнечная, земельный участок 39	1536.12	Земли населенных пунктов	Ж-1	Для индивидуального жилищного строительства 2.1	Образование путем перераспределения земель государственной или муниципальной собственности и земельных участков с кадастровыми номерами 38:06:130104:131	386767.59 386792.61 386794.58 386795.35 386799.45 386799.46 386773.81 386773.76 386770.84 386768.91 386767.59	3326042.17 3326039.73 3326054.81 3326065.80 3326099.15 3326100.58 3326101.54 3326100.19 3326073.24 3326055.66 3326042.17
57	П60	Российская Федерация, Иркутская область, муниципальный район Иркутский, сельское поселение Мамонское, село Мамоны, улица Солнечная, земельный участок 17	1481.64	Земли населенных пунктов	Ж-1	Для индивидуального жилищного строительства 2.1	Образование путем перераспределения земель государственной или муниципальной собственности и земельных участков с кадастровыми номерами 38:06:130104:117	386523.09 386525.14 386527.05 386528.32 386503.92 386500.30 386498.66 386498.61 386523.09	3326058.72 3326087.88 3326108.21 3326119.24 3326120.79 3326082.02 3326060.43 3326059.88 3326058.72
58	П61	Российская Федерация, Иркутская область, муниципальный район Иркутский, сельское поселение Мамонское, село Мамоны, улица Солнечная, земельный участок 11	1540.59	Земли населенных пунктов	Ж-1	Для индивидуального жилищного строительства 2.1	Образование путем перераспределения земель государственной или муниципальной собственности и земельных участков с кадастровыми номерами 38:06:130104:53	386426.31 386452.54 386452.10 386446.83 386423.15 386426.25 386426.31	3326126.26 3326123.84 3326122.46 3326062.29 3326064.29 3326124.56 3326126.26

59	П62	Российская Федерация, Иркутская область, муниципальный район Иркутский, сельское поселение Мамонское, село Мамоны, улица Солнечная, земельный участок 9	1620.18	Земли населенных пунктов	Ж-1	Для индивидуального жилищного строительства 2.1	Образование путем перераспределения земель государственной или муниципальной собственности и земельных участков с кадастровыми номерами 38:06:130104:36	386423.15 386426.25 386426.31 386424.63 386400.12 386397.23 386423.15	3326064.29 3326124.56 3326126.26 3326126.41 3326128.42 3326066.62 3326064.29
60	П63	Российская Федерация, Иркутская область, муниципальный район Иркутский, сельское поселение Мамонское, село Мамоны, улица Солнечная, земельный участок 1а	2115.26	Земли населенных пунктов	Ж-1	Для индивидуального жилищного строительства 2.1	Образование путем перераспределения земель государственной или муниципальной собственности и земельных участков с кадастровыми номерами 38:06:130104:226	386270.49 386275.51 386244.98 386244.15 386242.29 386241.51 386261.04 386266.51 386270.49	3326075.59 3326144.76 3326150.12 3326126.54 3326095.17 3326077.65 3326076.37 3326075.79 3326075.59
61	П64	Российская Федерация, Иркутская область, муниципальный район Иркутский, сельское поселение Мамонское, село Мамоны, улица Полевая, земельный участок 5	1975.95	Земли населенных пунктов	Ж-1	Для индивидуального жилищного строительства 2.1	Образование путем перераспределения земель государственной или муниципальной собственности и земельных участков с кадастровыми номерами 38:06:130104:1462	386241.51 386242.29 386244.15 386244.98 386233.78 386223.00 386215.42 386214.64 386214.37 386211.72 386211.72 386241.51	3326077.65 3326095.17 3326126.54 3326150.12 3326152.47 3326140.78 3326130.73 3326129.60 3326125.39 3326080.01 3326079.98 3326077.65
62	П65	Российская Федерация, Иркутская об-	643.23	Земли населенных пунктов	Ж-1	Для индивидуального жилищного	Образование путем перераспределения земель	386211.68 386211.72 386211.72	3326079.98 3326079.98 3326080.01

		ласть, муниципальный район Иркутский, сельское поселение Мамонское, село Мамоны, улица Солнечная, земельный участок 3б				строительства 2.1	государственной или муниципальной собственности и земельных участков с кадастровыми номерами 38:06:130104:27	386214.37 386186.15 386206.65 386211.68	3326125.39 3326097.68 3326080.42 3326079.98
63	П66	Российская Федерация, Иркутская область, муниципальный район Иркутский, сельское поселение Мамонское, село Мамоны, улица Солнечная, земельный участок 5а	1434.71	Земли населенных пунктов	Ж-1	Для ведения личного подсобного хозяйства (приусадебный земельный участок) 2.2	Образование путем перераспределения земель государственной или муниципальной собственности и земельных участков с кадастровыми номерами 38:06:130104:352	386228.77 386207.95 386169.86 386186.15 386214.37 386214.64 386215.42 386223.00 386228.77	3326147.04 3326154.96 3326117.26 3326097.68 3326125.39 3326129.60 3326130.73 3326140.78 3326147.04
64	П67	Российская Федерация, Иркутская область, муниципальный район Иркутский, сельское поселение Мамонское, село Мамоны, улица Солнечная, земельный участок 11а	1555.34	Земли населенных пунктов	Ж-1	Для индивидуального жилищного строительства 2.1	Образование путем перераспределения земель государственной или муниципальной собственности и земельных участков с кадастровыми номерами 38:06:130104:153	386143.83 386144.72 386167.10 386165.76 386128.76 386107.28 386143.83	3326212.20 3326213.07 3326193.99 3326192.72 3326156.83 3326178.27 3326212.20
65	П68	Российская Федерация, Иркутская область, муниципальный район Иркутский, сельское поселение Мамонское, село Мамоны, улица Солнечная,	620.61	Земли населенных пунктов	Ж-1	Для индивидуального жилищного строительства 2.1	Образование путем перераспределения земель государственной или муниципальной собственности и земельных участков с кадастровыми номерами 38:06:130104:370	386135.91 386138.81 386144.72 386143.83 386107.28 386098.20 386135.91	3326219.80 3326222.19 3326213.07 3326212.20 3326178.27 3326187.47 3326219.80

		земельный участок 13а							
66	П69	Российская Федерация, Иркутская область, муниципальный район Иркутский, сельское поселение Мамонское, село Мамоны, улица Солнечная, земельный участок 17а	1058.30	Земли населенных пунктов	Ж-1	Для индивидуального жилищного строительства 2.1	Образование путем перераспределения земель государственной или муниципальной собственности и земельных участков с кадастровыми номерами 38:06:130104:976	386123.38 386123.52 386121.82 386119.58 386119.32 386113.00 386115.60 386088.54 386069.32 386079.85 386120.97 386129.01 386132.21 386123.38	3326238.89 3326252.09 3326258.55 3326256.73 3326261.97 3326262.16 3326253.57 3326231.57 3326215.94 3326205.65 3326236.49 3326227.14 3326229.61 3326238.89
67	П70	Российская Федерация, Иркутская область, муниципальный район Иркутский, сельское поселение Мамонское, село Мамоны, улица Солнечная, земельный участок 18б	790.32	Земли населенных пунктов	Ж-1	Для индивидуального жилищного строительства 2.1	Образование путем перераспределения земель государственной или муниципальной собственности и земельных участков с кадастровыми номерами 38:06:130104:1039	386069.32 386088.54 386075.05 386068.26 386047.79 386054.45 386069.32	3326215.94 3326231.57 3326247.35 3326254.65 3326237.20 3326230.60 3326215.94
68	П71	Российская Федерация, Иркутская область, муниципальный район Иркутский, сельское поселение Мамонское, село Мамоны, улица Солнечная,	1658.13	Земли населенных пунктов	Ж-1	Для индивидуального жилищного строительства 2.1	Образование путем перераспределения земель государственной или муниципальной собственности и земельных участков с кадастровыми номерами 38:06:130104:1038	386113.00 386119.32 386119.58 386121.82 386121.42 386123.93 386124.11 386109.70 386107.43	3326262.16 3326261.97 3326256.73 3326258.55 3326259.56 3326260.76 3326281.57 3326286.97 3326288.41

		земельный участок 18а						386068.26 386075.05 386088.54 386115.60 386113.00	3326254.65 3326247.35 3326231.57 3326253.57 3326262.16
69	П73	Российская Федерация, Иркутская область, муниципальный район Иркутский, сельское поселение Мамонское, село Мамоны, переулок Полевой, земельный участок 13	1037.20	Земли населенных пунктов	Ж-1	Для индивидуального жилищного строительства 2.1	Образование путем перераспределения земель государственной или муниципальной собственности и земельных участков с кадастровыми номерами 38:06:130104:1019	386166.15 386173.24 386193.22 386194.83 386189.20 386185.75 386184.61 386169.67 386169.62 386166.15	3326234.34 3326234.78 3326236.95 3326237.42 3326275.35 3326278.96 3326279.28 3326279.32 3326278.72 3326234.34
70	П74	Российская Федерация, Иркутская область, муниципальный район Иркутский, сельское поселение Мамонское, село Мамоны, улица Береговая, земельный участок 16	1019.47	Земли населенных пунктов	ОД-1	Магазины 4.4	Образование путем перераспределения земель государственной или муниципальной собственности и земельных участков с кадастровыми номерами 38:06:130104:346	386554.42 386567.91 386569.16 386569.07 386569.36 386555.64 386539.09 386534.81 386554.42	3326719.97 3326728.86 3326739.40 3326754.85 3326772.11 3326762.48 3326750.74 3326747.92 3326719.97
71	П75	Российская Федерация, Иркутская область, муниципальный район Иркутский, сельское поселение Мамонское, село Мамоны, улица Совхозная, земельный участок 2/2	1463.48	Земли населенных пунктов	Ж-1	Блокированная жилая застройка 2.3	Образование путем перераспределения земель государственной или муниципальной собственности и земельных участков с кадастровыми номерами 38:06:130104:996	386359.27 386361.68 386364.09 386365.19 386365.28 386365.38 386345.19 386345.05 386344.87 386344.14	3326134.81 3326160.74 3326191.85 3326207.85 3326208.60 3326210.67 3326212.06 3326209.78 3326206.34 3326193.08

								386343.74 386343.46 386343.01 386342.72 386341.63 386359.27	3326181.27 3326174.91 3326168.54 3326158.15 3326135.68 3326134.81
72	П76	Российская Федерация, Иркутская область, муниципальный район Иркутский, сельское поселение Мамонское, село Мамоны, улица Совхозная, земельный участок 4/1	1579.19	Земли населенных пунктов	Ж-1	Блокированная жилая застройка 2.3	Образование путем перераспределения земель государственной или муниципальной собственности и земельных участков с кадастровыми номерами 38:06:130104:89	386365.28 386365.19 386364.09 386361.68 386359.27 386380.50 386382.69 386383.90 386384.21 386384.88 386385.17 386385.23 386365.38 386365.28	3326208.60 3326207.85 3326191.85 3326160.74 3326134.81 3326133.05 3326159.28 3326178.60 3326190.53 3326204.11 3326208.07 3326209.30 3326210.67 3326208.60
73	П77	Российская Федерация, Иркутская область, муниципальный район Иркутский, сельское поселение Мамонское, село Мамоны, улица Совхозная, земельный участок 4/2	1 484.36	Земли населенных пунктов	Ж-1	Блокированная жилая застройка 2.3	Образование путем перераспределения земель государственной или муниципальной собственности и земельных участков с кадастровыми номерами 38:06:130104:970	386399.86 386399.96 386401.71 386402.53 386403.60 386405.46 386405.58 386385.23 386385.17 386384.88 386384.21 386383.90 386382.69 386380.50	3326131.61 3326135.38 3326158.50 3326169.84 3326185.91 3326206.22 3326207.90 3326209.30 3326208.07 3326204.11 3326190.53 3326178.60 3326159.28 3326133.05

								386399.86	3326131.61
74	П78	Российская Федерация, Иркутская область, муниципальный район Иркутский, сельское поселение Мамонское, село Мамоны, улица Совхозная, земельный участок 8/2	1567.56	Земли населенных пунктов	Ж-1	Блокированная жилая застройка 2.3	Образование путем перераспределения земель государственной или муниципальной собственности и земельных участков с кадастровыми номерами 38:06:130104:1051	386486.15 386466.05 386465.98 386465.48 386464.62 386463.94 386460.75 386482.63 386483.76 386484.27 386484.63 386485.07 386485.27 386486.16 386486.15	3326202.36 3326203.74 3326202.43 3326198.88 3326184.71 3326162.89 3326128.45 3326126.85 3326146.88 3326164.69 3326172.94 3326181.60 3326191.24 3326201.97 3326202.36
75	П79	Российская Федерация, Иркутская область, муниципальный район Иркутский, сельское поселение Мамонское, село Мамоны, улица Совхозная, земельный участок 10/1	1522.06	Земли населенных пунктов	Ж-1	Блокированная жилая застройка 2.3	Образование путем перераспределения земель государственной или муниципальной собственности и земельных участков с кадастровыми номерами 38:06:130104:57	386486.16 386485.27 386485.07 386484.63 386484.27 386483.76 386482.57 386502.93 386503.94 386503.94 386504.15 386504.80 386505.68 386505.85 386505.85 386486.15 386486.16	3326201.97 3326191.24 3326181.60 3326172.94 3326164.69 3326146.88 3326125.84 3326124.85 3326151.41 3326164.52 3326170.25 3326182.72 3326196.02 3326200.74 3326201.00 3326202.36 3326201.97

76	П80	Российская Федерация, Иркутская область, муниципальный район Иркутский, сельское поселение Мамонское, село Мамоны, улица Совхозная, земельный участок 10/2	1534.50	Земли населенных пунктов	Ж-1	Блокированная жилая застройка 2.3	Образование путем перераспределения земель государственной или муниципальной собственности и земельных участков с кадастровыми номерами 38:06:130104:269	386522.66 386524.99 386526.56 386526.53 386526.55 386505.85 386505.85 386505.68 386504.80 386504.15 386503.94 386503.94 386502.93 386522.66	3326123.77 3326179.93 3326198.26 3326199.14 3326199.59 3326201.00 3326200.74 3326196.02 3326182.72 3326170.25 3326164.52 3326151.41 3326124.85 3326123.77
77	П81	Российская Федерация, Иркутская область, муниципальный район Иркутский, сельское поселение Мамонское, село Мамоны, улица Совхозная, земельный участок 12/1	1490.82	Земли населенных пунктов	Ж-1	Блокированная жилая застройка 2.3	Образование путем перераспределения земель государственной или муниципальной собственности и земельных участков с кадастровыми номерами 38:06:130104:1055	386541.82 386543.72 386544.39 386544.00 386544.95 386545.72 386545.87 386545.97 386526.55 386526.53 386526.56 386524.99 386522.66 386541.82	3326123.23 3326148.40 3326167.47 3326167.54 3326180.06 3326193.42 3326197.15 3326198.44 3326199.59 3326199.14 3326198.26 3326179.93 3326123.77 3326123.23
78	П82	Российская Федерация, Иркутская область, муниципальный район Иркутский, сельское по-	1699.67	Земли населенных пунктов	Ж-1	Блокированная жилая застройка 2.3	Образование путем перераспределения земель государственной или муниципальной собственности и земельных участков с кадастровыми	386564.55 386566.05 386567.40 386568.30 386568.41 386545.97	3326122.01 3326146.75 3326171.48 3326195.49 3326197.15 3326198.44

		селение Мамонское, село Мамоны, улица Совхозная, земельный участок 12/2					номерами 38:06:130104:93	386545.87 386545.72 386544.95 386544.00 386544.39 386543.72 386541.82 386559.91 386559.93 386564.55	3326197.15 3326193.42 3326180.06 3326167.54 3326167.47 3326148.40 3326123.23 3326122.87 3326122.07 3326122.01
79	П83	Российская Федерация, Иркутская область, муниципальный район Иркутский, сельское поселение Мамонское, село Мамоны, улица Совхозная, земельный участок 18а	1532.64	Земли населенных пунктов	Ж-1	Для индивидуального жилищного строительства 2.1	Образование путем перераспределения земель государственной или муниципальной собственности и земельных участков с кадастровыми номерами 38:06:130104:1578	386620.79 386625.23 386653.26 386653.85 386656.49 386656.11 386627.41 386629.68 386629.69 386625.16 386620.79	3326118.47 3326118.11 3326116.17 3326116.12 3326158.14 3326158.16 3326159.64 3326191.88 3326192.40 3326192.71 3326118.47
80	П84	Российская Федерация, Иркутская область, муниципальный район Иркутский, сельское поселение Мамонское, село Мамоны, улица Совхозная, земельный участок 18	945.83	Земли населенных пунктов	Ж-1	Для индивидуального жилищного строительства 2.1	Образование путем перераспределения земель государственной или муниципальной собственности и земельных участков с кадастровыми номерами 38:06:130104:1579	386627.41 386656.11 386656.49 386658.51 386629.69 386629.68 386627.41	3326159.64 3326158.16 3326158.14 3326190.50 3326192.40 3326191.88 3326159.64
81	П85	Российская Федерация, Иркутская об-	1016.16	Земли населенных пунктов	Ж-1	Для ведения личного под-	Образование путем перераспределения земель	386691.03 386722.76 386722.83	3326188.20 3326186.10 3326172.65

		ласть, муниципальный район Иркутский, сельское поселение Мамонское, село Мамоны, улица Совхозная, земельный участок 22				собного хозяйства (приусадебный земельный участок) 2.2	государственной или муниципальной собственности и земельных участков с кадастровыми номерами 38:06:130104:1546	386722.40 386689.37 386691.00 386691.03	3326155.09 3326156.79 3326187.82 3326188.20
82	П86	Российская Федерация, Иркутская область, муниципальный район Иркутский, сельское поселение Мамонское, село Мамоны, улица Совхозная, земельный участок 26	1892.26	Земли населенных пунктов	Ж-1	Для ведения личного подсобного хозяйства (приусадебный земельный участок) 2.2	Образование путем перераспределения земель государственной или муниципальной собственности и земельных участков с кадастровыми номерами 38:06:130104:764	386773.98 386783.96 386790.10 386790.10 386799.37 386799.34 386796.78 386795.70 386769.85 386771.92 386773.35 386773.11 386773.47 386773.98	3326182.33 3326181.96 3326181.96 3326181.68 3326181.25 3326179.64 3326123.23 3326107.08 3326106.93 3326126.42 3326160.52 3326160.58 3326172.47 3326182.33
83	П87	Российская Федерация, Иркутская область, муниципальный район Иркутский, сельское поселение Мамонское, село Мамоны, улица Совхозная, земельный участок 28	1988.16	Земли населенных пунктов	Ж-1	Для индивидуального жилищного строительства 2.1	Образование путем перераспределения земель государственной или муниципальной собственности и земельных участков с кадастровыми номерами 38:06:130104:157	386826.48 386826.51 386799.37 386799.34 386796.78 386795.70 386822.38 386826.48	3326178.87 3326180.12 3326181.25 3326179.64 3326123.23 3326107.08 3326106.08 3326178.87
84	П88	Российская Федерация, Иркутская об-	2125.18	Земли населенных пунктов	Ж-1	Для ведения личного под-	Образование путем перераспределения земель	386826.48 386826.51 386854.97	3326178.87 3326180.12 3326178.92

		ласть, муниципальный район Иркутский, сельское поселение Мамонское, село Мамоны, улица Совхозная, земельный участок 30				собного хозяйства (приусадебный земельный участок) 2.2	государственной или муниципальной собственности и земельных участков с кадастровыми номерами 38:06:130104:103	386854.97 386853.81 386852.34 386851.64 386849.77 386822.38 386826.48	3326178.02 3326158.93 3326132.47 3326119.89 3326103.26 3326106.08 3326178.87
85	П89	Российская Федерация, Иркутская область, муниципальный район Иркутский, сельское поселение Мамонское, село Мамоны, улица Совхозная, земельный участок 32	1416.65	Земли населенных пунктов	Ж-1	Для индивидуального жилищного строительства 2.1	Образование путем перераспределения земель государственной или муниципальной собственности и земельных участков с кадастровыми номерами 38:06:130104:105	386854.97 386854.97 386876.74 386885.26 386882.76 386852.34 386853.81 386854.97	3326178.02 3326178.92 3326178.04 3326176.44 3326130.81 3326132.47 3326158.93 3326178.02
86	П90	Российская Федерация, Иркутская область, муниципальный район Иркутский, сельское поселение Мамонское, село Мамоны, улица Совхозная, земельный участок 34	1591.04	Земли населенных пунктов	Ж-1	Для индивидуального жилищного строительства 2.1	Образование путем перераспределения земель государственной или муниципальной собственности и земельных участков с кадастровыми номерами 38:06:130104:759	386919.68 386922.76 386893.94 386892.10 386890.18 386919.68	3326118.86 3326172.57 3326174.49 3326158.23 3326120.82 3326118.86
87	П91	Российская Федерация, Иркутская область, муниципальный район Иркутский, сельское поселение Мамонское, село Мамоны, улица Совхозная,	922.69	Земли населенных пунктов	Ж-1	Для индивидуального жилищного строительства 2.1	Образование путем перераспределения земель государственной или муниципальной собственности и земельных участков с кадастровыми номерами 38:06:130104:359,	386976.81 387004.97 387008.27 387009.10 387009.11 387008.52 387006.71 386980.54	3326119.90 3326148.60 3326152.07 3326156.08 3326160.54 3326164.45 3326167.06 3326168.78

		земельный участок 40					38:06:000000:7419	386976.81	3326119.90
88	П92	Российская Федерация, Иркутская область, муниципальный район Иркутский, сельское поселение Мамонское, село Мамоны, улица Совхозная, земельный участок 39	533.87	Земли населенных пунктов	Ж-1	Для индивидуального жилищного строительства 2.1	Образование путем перераспределения земель государственной или муниципальной собственности и земельных участков с кадастровыми номерами 38:06:130104:771	387020.88 387019.89 387005.11 387004.79 387002.69 387000.52 387001.81 387016.26 387020.88	3326172.72 3326172.59 3326180.91 3326187.35 3326187.44 3326216.05 3326216.13 3326206.41 3326172.72
89	П93	Российская Федерация, Иркутская область, муниципальный район Иркутский, сельское поселение Мамонское, село Мамоны, улица Совхозная, земельный участок 33	8606.03	Земли населенных пунктов	ИТ-1	Коммунальное обслуживание 3.1	Образование путем перераспределения земель государственной или муниципальной собственности и земельных участков с кадастровыми номерами 38:06:130104:933	386882.61 386882.75 386882.82 386883.74 386917.52 386958.78 386999.77 386998.62 386978.14 386973.97 386967.57 386882.73 386882.58 386882.59 386882.61	3326228.35 3326223.38 3326223.17 3326220.51 3326221.16 3326223.64 3326225.97 3326251.71 3326266.51 3326269.62 3326274.37 3326343.90 3326313.80 3326277.63 3326228.35
90	П94	Российская Федерация, Иркутская область, муниципальный район Иркутский, сельское поселение Мамонское, село Мамоны, улица Совхозная,	1561.72	Земли населенных пунктов		Для индивидуального жилищного строительства 2.1	Образование путем перераспределения земель государственной или муниципальной собственности и земельных участков с кадастровыми номерами 38:06:130104:26	386846.11 386844.43 386846.79 386845.49 386844.64 386844.41 386841.07 386840.90	3326249.30 3326233.25 3326233.08 3326223.66 3326217.78 3326216.03 3326193.82 3326192.50

		земельный участок 31а						386860.59 386863.69 386867.61 386860.48 386858.14 386845.06 386846.11	3326192.19 3326195.26 3326228.35 3326254.68 3326275.95 3326275.38 3326249.30
91	П95	Российская Федерация, Иркутская область, муниципальный район Иркутский, сельское поселение Мамонское, село Мамоны, улица Совхозная, земельный участок 31	2032.98	Земли населенных пунктов	Ж-1	Для ведения личного подсобного хозяйства (приусадебный земельный участок) 2.2	Образование путем перераспределения земель государственной или муниципальной собственности и земельных участков с кадастровыми номерами 38:06:130104:677	386841.07 386844.41 386844.64 386845.49 386846.79 386844.43 386846.11 386809.83 386808.42 386808.02 386807.98 386807.98 386806.92 386806.58 386840.90 386841.07	3326193.82 3326216.04 3326217.78 3326223.66 3326233.08 3326233.25 3326249.30 3326248.99 3326224.63 3326218.03 3326208.14 3326208.13 3326198.29 3326192.82 3326192.50 3326193.82
92	П96	Российская Федерация, Иркутская область, муниципальный район Иркутский, сельское поселение Мамонское, село Мамоны, улица Совхозная, земельный участок 29	3019.64	Земли населенных пунктов	Ж-1	Для индивидуального жилищного строительства 2.1	Образование путем перераспределения земель государственной или муниципальной собственности и земельных участков с кадастровыми номерами 38:06:130104:102	386778.07 386800.17 386806.58 386806.92 386807.98 386807.98 386808.02 386808.42 386809.83 386810.67 386812.20	3326194.48 3326192.90 3326192.82 3326198.29 3326208.13 3326208.14 3326218.03 3326224.62 3326248.99 3326257.15 3326298.34

								386785.50 386784.42 386782.54 386782.44 386782.15 386781.98 386781.39 386779.57 386778.87 386778.17 386778.07	3326304.53 3326288.41 3326260.30 3326258.76 3326251.10 3326248.18 3326239.55 3326212.87 3326202.39 3326196.74 3326194.48
93	П97	Российская Федерация, Иркутская область, муниципальный район Иркутский, сельское поселение Мамонское, село Мамоны, улица Совхозная, земельный участок 27	1611.53	Земли населенных пунктов	Ж-1	Для ведения личного подсобного хозяйства (приусадебный земельный участок) 2.2	Образование путем перераспределения земель государственной или муниципальной собственности и земельных участков с кадастровыми номерами 38:06:130104:1502	386778.17 386778.87 386779.57 386781.39 386763.57 386745.54 386744.48 386743.73 386742.93 386742.39 386778.07 386778.17	3326196.74 3326202.39 3326212.87 3326239.55 3326240.37 3326241.30 3326225.78 3326219.50 3326205.66 3326196.99 3326194.48 3326196.74
94	П98	Российская Федерация, Иркутская область, муниципальный район Иркутский, сельское поселение Мамонское, село Мамоны, улица Совхозная, земельный участок 25а	996.85	Земли населенных пунктов	Ж-1	Для ведения личного подсобного хозяйства (приусадебный земельный участок) 2.2	Образование путем перераспределения земель государственной или муниципальной собственности и земельных участков с кадастровыми номерами 38:06:130104:903	386742.39 386742.93 386743.73 386744.48 386745.02 386718.55 386715.45 386715.11 386715.11 386742.39	3326196.99 3326205.66 3326219.50 3326225.78 3326233.79 3326235.79 3326205.07 3326198.95 3326198.92 3326196.99

95	П99	Российская Федерация, Иркутская область, муниципальный район Иркутский, сельское поселение Мамонское, село Мамоны, улица Совхозная, земельный участок 25	1858.71	Земли населенных пунктов	Ж-1	Для ведения личного подсобного хозяйства (приусадебный земельный участок) 2.2	Образование путем перераспределения земель государственной или муниципальной собственности и земельных участков с кадастровыми номерами 38:06:130104:101	386709.57 386715.31 386715.95 386716.08 386688.82 386688.59 386687.45 386686.62 386686.00 386684.00 386683.38 386681.86 386681.48 386681.07 386681.03 386693.33 386709.57	3326199.05 3326253.92 3326262.36 3326264.06 3326266.99 3326265.50 3326258.14 3326252.73 3326244.79 3326228.68 3326221.63 3326207.94 3326204.08 3326201.52 3326201.33 3326200.46 3326199.05
96	П100	Российская Федерация, Иркутская область, муниципальный район Иркутский, сельское поселение Мамонское, село Мамоны, улица Совхозная, земельный участок 21	1403.04	Земли населенных пунктов	Ж-1	Для индивидуального жилищного строительства 2.1	Образование путем перераспределения земель государственной или муниципальной собственности и земельных участков с кадастровыми номерами 38:06:130104:22	386681.48 386681.86 386683.38 386684.00 386686.00 386686.62 386687.45 386661.86 386658.09 386657.34 386657.19 386681.03 386681.07 386681.48	3326204.08 3326207.94 3326221.63 3326228.68 3326244.79 3326252.73 3326258.14 3326258.90 3326217.44 3326207.33 3326203.47 3326201.33 3326201.52 3326204.08
97	П101	Российская Федерация, Иркутская об-	3141.84	Земли населенных пунктов	Ж-1	Для индивидуального жи-	Образование путем перераспределения земель	386657.19 386657.34 386658.09	3326203.47 3326207.33 3326217.44

		ласть, муниципальный район Иркутский, сельское поселение Мамонское, село Мамоны, улица Совхозная, земельный участок 21а				лищного строительства 2.1	государственной или муниципальной собственности и земельных участков с кадастровыми номерами 38:06:130104:44	386661.86 386662.65 386666.92 386634.88 386631.15 386630.99 386628.17 386624.29 386657.19	3326258.90 3326267.55 3326298.43 3326301.40 3326301.40 3326270.19 3326249.26 3326206.89 3326203.47
98	П102	Российская Федерация, Иркутская область, муниципальный район Иркутский, сельское поселение Мамонское, село Мамоны, улица Совхозная, земельный участок 19/1	2155.38	Земли населенных пунктов	Ж-1	Блокированная жилая застройка 2.3	Образование путем перераспределения земель государственной или муниципальной собственности и земельных участков с кадастровыми номерами 38:06:130104:1037	386624.29 386603.26 386603.40 386608.16 386609.18 386609.41 386609.79 386611.30 386613.43 386622.08 386627.37 386629.52 386629.69 386631.15 386630.99 386628.17 386624.29	3326206.89 3326209.18 3326210.59 3326242.64 3326255.87 3326266.91 3326276.82 3326294.76 3326320.03 3326319.60 3326309.63 3326303.48 3326301.57 3326301.40 3326270.19 3326249.26 3326206.89
99	П103	Российская Федерация, Иркутская область, муниципальный район Иркутский, сельское поселение Мамонское, село Мамоны, улица Совхозная,	2302.10	Земли населенных пунктов	Ж-1	Блокированная жилая застройка 2.3	Образование путем перераспределения земель государственной или муниципальной собственности и земельных участков с кадастровыми номерами 38:06:130104:161	386603.40 386603.26 386578.75 386578.83 386578.94 386579.55 386581.12 386587.35	3326210.59 3326209.18 3326212.20 3326213.11 3326214.23 3326218.79 3326218.45 3326258.84

		земельный участок 19/2						386589.44 386590.79 386596.16 386613.43 386611.30 386609.79 386609.41 386609.18 386608.16 386603.40	3326272.50 3326279.49 3326321.01 3326320.03 3326294.76 3326276.82 3326266.91 3326255.87 3326242.64 3326210.59
100	П104	Российская Федерация, Иркутская область, муниципальный район Иркутский, сельское поселение Мамонское, село Мамоны, улица Совхозная, земельный участок 17	1826.54	Земли населенных пунктов	Ж-1	Для ведения личного подсобного хозяйства (приусадебный земельный участок) 2.2	Образование путем перераспределения земель государственной или муниципальной собственности и земельных участков с кадастровыми номерами 38:06:130104:163	386578.94 386579.55 386581.12 386587.35 386589.44 386558.77 386557.41 386556.45 386554.62 386554.07 386553.60 386552.61 386552.10 386551.21 386551.14 386578.75 386578.83 386578.94	3326214.23 3326218.79 3326218.45 3326258.84 3326272.50 3326273.96 3326263.53 3326257.94 3326251.78 3326249.07 3326246.41 3326234.68 3326226.88 3326216.03 3326215.18 3326212.20 3326213.11 3326214.23
101	П105	Российская Федерация, Иркутская область, муниципальный район Иркутский, сельское по-	1812.37	Земли населенных пунктов	Ж-1	Для ведения личного подсобного хозяйства (приусадебный зе-	Образование путем перераспределения земель государственной или муниципальной собственности и земельных участков с кадастровыми	386560.24 386560.10 386554.05 386543.60 386532.54 386531.91	3326323.77 3326322.69 3326277.44 3326278.10 3326278.80 3326273.47

		селение Мамонское, село Мамоны, улица Совхозная, земельный участок 15				мельный участок) 2.2	номерами 38:06:130104:382	386529.82 386528.94 386528.00 386525.69 386525.62 386526.48 386526.58 386527.58 386527.48 386551.14 386551.21 386552.10 386552.61 386553.60 386554.07 386554.62 386556.45 386557.41 386558.77 386564.16 386565.16 386565.32 386560.24 386531.28 386530.98 386531.02 386531.31 386531.28	3326254.63 3326244.77 3326239.29 3326218.95 3326218.26 3326218.15 3326218.83 3326218.74 3326218.03 3326215.18 3326216.03 3326226.88 3326234.68 3326246.41 3326249.07 3326251.78 3326257.94 3326263.53 3326273.96 3326314.67 3326322.35 3326323.50 3326323.77 3326256.86 3326256.89 3326257.19 3326257.16 3326256.86
102	П106	Российская Федерация, Иркутская область, муниципальный район Иркутский, сельское поселение Мамонское, село Мамоны,	1027.32	Земли населенных пунктов	Ж-1	Для ведения личного подсобного хозяйства (приусадебный земельный участок)	Образование путем перераспределения земель государственной или муниципальной собственности и земельных участков с кадастровыми	386560.24 386556.28 386537.73 386537.64 386536.94 386532.54 386543.60	3326323.77 3326324.15 3326325.49 3326324.24 3326316.13 3326278.80 3326278.10

		улица Совхозная, земельный участок 15а				2.2	номерами 38:06:130104:381	386554.05 386560.10 386560.24 386533.99 386533.69 386533.73 386534.03 386533.99 386537.57 386537.44 386537.16 386537.29 386537.57	3326277.44 3326322.69 3326323.77 3326280.98 3326281.02 3326281.31 3326281.28 3326280.98 3326311.84 3326312.11 3326311.98 3326311.71 3326311.84
103	П107	Российская Федерация, Иркутская область, муниципальный район Иркутский, сельское поселение Мамонское, село Мамоны, улица Совхозная, земельный участок 13/2	1021.74	Земли населенных пунктов	Ж-1	Блокированная жилая застройка 2.3	Образование путем перераспределения земель государственной или муниципальной собственности и земельных участков с кадастровыми номерами 38:06:130104:1464	386510.69 386513.08 386497.00 386494.66 386492.87 386490.07 386490.00 386507.85 386507.93 386508.44 386509.13 386510.15 386510.69	3326255.13 3326276.74 3326277.99 3326278.20 3326256.42 3326222.27 3326221.34 3326220.15 3326220.98 3326225.35 3326238.67 3326250.22 3326255.13
104	П108	Российская Федерация, Иркутская область, муниципальный район Иркутский, сельское поселение Мамонское, село Мамоны, улица Совхозная,	1226.79	Земли населенных пунктов	Ж-1	Для ведения личного подсобного хозяйства (приусадебный земельный участок) 2.2	Образование путем перераспределения земель государственной или муниципальной собственности и земельных участков с кадастровыми номерами 38:06:130104:1527	386489.16 386492.73 386467.44 386463.12 386463.05 386489.12 386489.16	3326222.23 3326268.26 3326271.09 3326224.35 3326223.15 3326221.40 3326222.23

		земельный участок 11							
105	П109	Российская Федерация, Иркутская область, муниципальный район Иркутский, сельское поселение Мамонское, село Мамоны, улица Совхозная, земельный участок 9	1780.91	Земли населенных пунктов	Ж-1	Для индивидуального жилищного строительства 2.1	Образование путем перераспределения земель государственной или муниципальной собственности и земельных участков с кадастровыми номерами 38:06:130104:92	386463.12 386467.44 386469.22 386443.49 386442.03 386437.94 386437.77 386463.05 386463.12	3326224.35 3326271.09 3326293.60 3326294.19 3326271.92 3326226.07 3326224.84 3326223.15 3326224.35
106	П110	Российская Федерация, Иркутская область, муниципальный район Иркутский, сельское поселение Мамонское, село Мамоны, улица Совхозная, земельный участок 5	1571.35	Земли населенных пунктов	Ж-1	Для ведения личного подсобного хозяйства (приусадебный земельный участок) 2.2	Образование путем перераспределения земель государственной или муниципальной собственности и земельных участков с кадастровыми номерами 38:06:130104:90	386412.64 386413.61 386414.55 386416.22 386416.51 386417.56 386398.44 386395.76 386390.92 386390.41 386388.32 386387.64 386387.58 386412.54 386412.64	3326227.90 3326240.40 3326254.18 3326272.57 3326274.85 3326293.65 3326293.30 3326275.65 3326275.70 3326263.12 3326240.61 3326230.75 3326228.18 3326226.50 3326227.90
107	П111	Российская Федерация, Иркутская область, муниципальный район Иркутский, сельское поселение Мамонское, село Мамоны, улица Совхозная,	1949.92	Земли населенных пунктов	Ж-1	Для индивидуального жилищного строительства 2.1	Образование путем перераспределения земель государственной или муниципальной собственности и земельных участков с кадастровыми номерами 38:06:130104:87	386387.64 386388.32 386390.41 386390.92 386395.76 386398.44 386379.86 386362.61	3326230.75 3326240.61 3326263.12 3326275.70 3326275.65 3326293.30 3326293.77 3326293.50

		земельный участок 3						386362.06 386361.99 386359.46 386359.31 386387.58 386387.64	3326272.60 3326268.08 3326232.83 3326230.09 3326228.18 3326230.75
108	П112	Российская Федерация, Иркутская область, муниципальный район Иркутский, сельское поселение Мамонское, село Мамоны, улица Совхозная, земельный участок 1	1443.33	Земли населенных пунктов	Ж-1	Для ведения личного подсобного хозяйства (приусадебный земельный участок) 2.2	Образование путем перераспределения земель государственной или муниципальной собственности и земельных участков с кадастровыми номерами 38:06:130104:1072	386359.46 386361.99 386319.12 386323.72 386325.03 386327.54 386329.03 386333.13 386338.27 386359.31 386359.46	3326232.83 3326268.08 3326274.28 3326249.53 3326244.80 3326240.02 3326238.10 3326234.17 3326231.48 3326230.09 3326232.83
109	П113	Российская Федерация, Иркутская область, муниципальный район Иркутский, сельское поселение Мамонское, село Мамоны, улица Полевая, земельный участок 2б	952.44	Земли населенных пунктов	Ж-1	Для ведения личного подсобного хозяйства (приусадебный земельный участок) 2.2	Образование путем перераспределения земель государственной или муниципальной собственности и земельных участков с кадастровыми номерами 38:06:130104:237	386238.52 386231.30 386233.18 386233.26 386235.04 386264.79 386285.62 386302.83 386303.67 386299.33 386239.93 386238.52	3326303.80 3326321.78 3326321.80 3326320.50 3326318.35 3326316.60 3326315.38 3326314.36 3326300.74 3326300.94 3326303.73 3326303.80
110	П114	Российская Федерация, Иркутская область, муниципаль-	824.66	Земли населенных пунктов	Ж-1	Для ведения личного подсобного хозяй-	Образование путем перераспределения земель государственной или му-	386255.54 386256.37 386231.13 386231.52	3326317.15 3326353.16 3326352.30 3326346.92

		ный район Иркутский, сельское поселение Мамонское, село Мамоны, улица Садовая, земельный участок 6б				ства (приусадебный земельный участок) 2.2	ниципальной собственности и земельных участков с кадастровыми номерами 38:06:130104:1550	386231.97 386233.18 386233.26 386235.04 386255.54	3326340.76 3326321.80 3326320.50 3326318.35 3326317.15
111	П115	Российская Федерация, Иркутская область, муниципальный район Иркутский, сельское поселение Мамонское, село Мамоны, улица Полевая, земельный участок 12	1 060.18	Земли населенных пунктов	Ж-1	Для индивидуального жилищного строительства 2.1	Образование путем перераспределения земель государственной или муниципальной собственности и земельных участков с кадастровыми номерами 38:06:130104:1563	386200.33 386206.33 386229.61 386229.46 386231.30 386233.18 386231.97 386231.52 386205.15 386204.89 386200.33	3326308.84 3326308.87 3326311.17 3326321.01 3326321.78 3326321.80 3326340.76 3326346.92 3326347.07 3326342.07 3326308.84
112	П116	Российская Федерация, Иркутская область, муниципальный район Иркутский, сельское поселение Мамонское, село Мамоны, улица Садовая, земельный участок 6/2	1449.80	Земли населенных пунктов	Ж-1	Блокированная жилая застройка 2.3	Образование путем перераспределения земель государственной или муниципальной собственности и земельных участков с кадастровыми номерами 38:06:130104:953	386226.68 386231.67 386240.53 386240.69 386246.37 386246.53 386246.93 386248.26 386249.02 386249.57 386216.96 386211.93 386226.89 386226.68	3326356.10 3326356.49 3326356.52 3326357.32 3326357.29 3326360.63 3326368.26 3326384.43 3326394.65 3326399.76 3326402.96 3326361.51 3326359.74 3326356.10
113	П117	Российская Федерация, Иркутская об-	406.53	Земли населенных пунктов	Ж-1	Блокированная жилая застройка	Образование путем перераспределения земель	386267.59 386267.86 386267.87	3326377.76 3326386.92 3326392.93

		ласть, муниципальный район Иркутский, сельское поселение Мамонское, село Мамоны, улица Садовая, земельный участок 6/1				2.3	государственной или муниципальной собственности и земельных участков с кадастровыми номерами 38:06:130104:1585	386268.06 386268.09 386249.57 386249.02 386248.26 386247.80 386267.59	3326398.30 3326399.03 3326399.76 3326394.65 3326384.43 3326378.79 3326377.76
114	П118	Российская Федерация, Иркутская область, муниципальный район Иркутский, сельское поселение Мамонское, село Мамоны, улица Садовая, земельный участок 5/2	897.64	Земли населенных пунктов	Ж-1	Блокированная жилая застройка 2.3	Образование путем перераспределения земель государственной или муниципальной собственности и земельных участков с кадастровыми номерами 38:06:130104:1520	386288.05 386288.29 386288.92 386289.20 386268.09 386268.06 386267.87 386267.86 386267.59 386267.07 386266.96 386286.69 386288.05	3326365.30 3326381.49 3326392.33 3326397.69 3326399.03 3326398.30 3326392.93 3326386.92 3326377.76 3326359.84 3326356.14 3326353.86 3326365.30
115	П119	Российская Федерация, Иркутская область, муниципальный район Иркутский, сельское поселение Мамонское, село Мамоны, улица Садовая, земельный участок 23	424.16	Земли населенных пунктов	Ж-2	Магазины 4.4	Образование путем перераспределения земель государственной или муниципальной собственности и земельных участков с кадастровыми номерами 38:06:130104:1514	386299.57 386276.26 386267.33 386266.68 386299.44 386299.52 386299.57 386273.03 386272.03 386272.10 386273.10 386273.03	3326428.92 3326430.10 3326430.53 3326417.49 3326415.86 3326421.69 3326428.92 3326428.62 3326428.68 3326429.68 3326429.61 3326428.62

116	П120	Российская Федерация, Иркутская область, муниципальный район Иркутский, сельское поселение Мамонское, село Мамоны, улица Садовая, земельный участок 3/2	1765.32	Земли населенных пунктов	Ж-1	Блокированная жилая застройка 2.3	Образование путем перераспределения земель государственной или муниципальной собственности и земельных участков с кадастровыми номерами 38:06:130104:182	386366.92 386369.51 386370.18 386371.51 386372.22 386372.75 386372.80 386354.69 386354.60 386354.64 386353.66 386352.07 386350.91 386347.96 386366.92	3326300.22 3326345.66 3326359.59 3326375.39 3326385.56 3326393.66 3326395.17 3326395.88 3326395.08 3326394.00 3326378.62 3326362.30 3326347.10 3326300.39 3326300.22
117	П121	Российская Федерация, Иркутская область, муниципальный район Иркутский, сельское поселение Мамонское, село Мамоны, улица Садовая, земельный участок 1/1	2657.23	Земли населенных пунктов	Ж-1	Блокированная жилая застройка 2.3	Образование путем перераспределения земель государственной или муниципальной собственности и земельных участков с кадастровыми номерами 38:06:130104:82	386469.89 386471.03 386471.06 386471.32 386472.68 386468.95 386469.32 386470.24 386469.69 386469.98 386470.06 386470.54 386470.65 386444.89 386444.85 386444.10 386443.18 386442.83 386442.21 386441.82	3326298.64 3326313.10 3326313.55 3326321.28 3326338.65 3326339.17 3326363.16 3326377.24 3326377.71 3326384.92 3326387.80 3326390.15 3326390.93 3326393.35 3326392.59 3326380.87 3326370.80 3326358.41 3326354.33 3326344.96

								386441.45 386438.61 386438.60 386438.55 386469.89	3326337.88 3326300.14 3326300.14 3326299.43 3326298.64
118	П122	Российская Федерация, Иркутская область, муниципальный район Иркутский, сельское поселение Мамонское, село Мамоны, улица Садовая, земельный участок 7а/2	1261.85	Земли населенных пунктов	Ж-1	Для индивидуального жилищного строительства 2.1	Образование путем перераспределения земель государственной или муниципальной собственности и земельных участков с кадастровыми номерами 38:06:130104:1601	386483.82 386484.23 386486.52 386487.22 386487.41 386488.83 386489.28 386482.71 386470.65 386470.54 386470.06 386469.98 386469.69 386470.24 386469.32 386468.95 386472.68 386471.32 386471.06 386471.03 386483.82	3326312.20 3326318.72 3326337.14 3326345.38 3326370.39 3326384.67 3326387.49 3326388.28 3326390.93 3326390.15 3326387.80 3326384.92 3326377.71 3326377.24 3326363.16 3326339.17 3326338.65 3326321.28 3326313.55 3326313.10 3326312.20
119	П123	Российская Федерация, Иркутская область, муниципальный район Иркутский, сельское поселение Мамонское, село Мамоны,	26986.91	Земли населенных пунктов	ОД-2	Дошкольное, начальное и среднее общее образование 3.5.1 (объекты начального и среднего об-	Образование путем перераспределения земель государственной или муниципальной собственности и земельных участков с кадастровыми номерами 38:06:130104:317	386775.87 386738.73 386691.37 386667.89 386635.35 386633.34 386630.57 386628.44	3326300.04 3326301.61 3326304.41 3326305.43 3326306.57 3326308.22 3326314.02 3326319.41

		улица Садовая, земельный участок 13				щего образования – здание школы)		386616.23 386615.48 386613.65 386614.43 386614.93 386617.48 386617.49 386620.04 386620.17 386674.50 386729.29 386777.19 386775.87	3326350.33 3326356.46 3326370.20 3326417.67 3326430.97 3326464.96 3326468.27 3326502.24 3326503.71 3326496.59 3326460.39 3326412.74 3326300.04
120	П124	Российская Федерация, Иркутская область, муниципальный район Иркутский, сельское поселение Мамонское, село Мамоны, улица Береговая, земельный участок 8	1606.79	Земли населенных пунктов	Ж-1	Для ведения личного подсобного хозяйства (приусадебный земельный участок) 2.2	Образование путем перераспределения земель государственной или муниципальной собственности и земельных участков с кадастровыми номерами 38:06:130104:243	386630.92 386651.03 386659.78 386678.79 386693.40 386658.31 386631.92 386630.92	3326557.21 3326538.90 3326538.81 3326539.95 3326553.00 3326584.18 3326558.02 3326557.21
121	П126	Российская Федерация, Иркутская область, муниципальный район Иркутский, сельское поселение Мамонское, село Мамоны, улица Садовая, земельный участок 17	1564.28	Земли населенных пунктов	ОД-2	Общественное управление 3.8	Образование путем перераспределения земель государственной или муниципальной собственности и земельных участков с кадастровыми номерами 38:06:130104:720	386478.94 386499.92 386501.05 386501.45 386502.72 386503.15 386494.01 386477.12 386474.44 386473.06 386478.94 386491.63 386486.15	3326460.57 3326454.04 3326473.07 3326484.07 3326508.03 3326515.86 3326516.42 3326517.43 3326482.45 3326461.12 3326460.57 3326513.37 3326514.67

								386486.38 386491.86 386491.63	3326515.64 3326514.34 3326513.37
122	П127	Российская Федерация, Иркутская область, муниципальный район Иркутский, сельское поселение Мамонское, село Мамоны, улица Садовая, земельный участок 14	625.51	Земли населенных пунктов	ОД-1	Спорт 5.1	Образование путем перераспределения земель государственной или муниципальной собственности и земельных участков с кадастровыми номерами 38:06:130104:1478	386494.40 386494.45 386495.37 386495.42 386495.58 386534.14 386533.12 386494.54 386494.40	3326524.66 3326525.38 3326539.97 3326540.75 3326540.74 3326538.29 3326522.20 3326524.65 3326524.66
123	П128	Российская Федерация, Иркутская область, муниципальный район Иркутский, сельское поселение Мамонское, село Мамоны, улица Садовая, земельный участок 10	4601.31	Земли населенных пунктов	ОД-2	Дошкольное, начальное и среднее общее образование 3.5.1 (объекты дошкольного образования – здание детского сада)	Образование путем перераспределения земель государственной или муниципальной собственности и земельных участков с кадастровыми номерами 38:06:130104:740	386392.86 386418.34 386438.46 386455.33 386458.09 386458.17 386462.48 386462.64 386458.87 386421.50 386398.16 386396.95 386396.91 386392.86	3326419.39 3326418.06 3326416.61 3326415.76 3326415.70 3326417.30 3326483.30 3326485.48 3326485.75 3326488.08 3326489.54 3326489.60 3326489.11 3326419.39
124	П129	Российская Федерация, Иркутская область, муниципальный район Иркутский, сельское поселение Мамонское, село Мамоны,	1403.21	Земли населенных пунктов	Ж-1	Для индивидуального жилищного строительства 2.1	Образование путем перераспределения земель государственной или муниципальной собственности и земельных участков с кадастровыми	386504.50 386536.05 386517.35 386504.05 386497.44 386482.15 386504.50	3326685.12 3326707.31 3326735.55 3326727.36 3326722.97 3326712.33 3326685.12

		улица Раминского, земельный участок 6а					номерами 38:06:130104:24		
125	П130	Российская Федерация, Иркутская область, муниципальный район Иркутский, сельское поселение Мамонское, село Мамоны, улица Новая, земельный участок 1	2043.85	Земли населенных пунктов	Ж-1	Для индивидуального жилищного строительства 2.1	Образование путем перераспределения земель государственной или муниципальной собственности и земельных участков с кадастровыми номерами 38:06:130104:60	386330.94 386330.99 386333.95 386294.08 386293.95 386291.11 386290.99 386290.80 386330.94	3325856.89 3325857.89 3325907.76 3325910.39 3325909.55 3325861.42 3325860.63 3325859.34 3325856.89
130	П131	Российская Федерация, Иркутская область, муниципальный район Иркутский, сельское поселение Мамонское, село Мамоны, ул. Полевая, 2/2	1565.64	Земли населенных пунктов	Ж-1	Для индивидуального жилищного строительства 2.1	Образование путем перераспределения земель государственной или муниципальной собственности и земельных участков с кадастровыми номерами 38:06:130104:81	386306.89 386307.04 386308.91 386308.67 386303.13 386295.62 386272.23 386248.55 386237.07 386237.13 386270.22 386274.20 386274.46 386285.78 386285.37 386289.10 386292.54 386306.89	3326178.41 3326178.39 3326205.34 3326205.35 3326205.29 3326205.17 3326206.46 3326207.37 3326207.48 3326186.54 3326184.42 3326184.32 3326188.28 3326188.28 3326182.63 3326181.56 3326181.38 3326178.41

I.8. Перечень и сведения о площади образуемых земельных участков, которые будут отнесены к территориям общего пользования или имуществу общего пользования

Таблица 5

№ п\п	Обозначение земельного участка	Адрес	Площадь, кв.м	Категория земель	Вид разрешенного использования	Способ образования	Координаты характерных точек	
							X	Y
1	2	3	4	5	6	7	9	10
1 1	ОП1	Российская Федерация, Иркутская область, муниципальный район Иркутский, сельское поселение Мамонское, село Мамоны	22317.58	Земли населённых пунктов	Земельные участки (территории) общего пользования 12.0	Образование из земель государственной или муниципальной собственности	387542.46 387554.50 387545.69 387540.38 387537.74 387531.32 387525.72 387518.16 387504.80 387494.80 387491.55 387491.57 387490.70 387487.43 387475.81 387452.91 387438.31 387421.75 387417.29 387400.10 387372.90 387363.61 387357.22 387352.74 387318.39 387276.55	3325827.44 3325846.41 3325853.74 3325854.97 3325854.23 3325851.32 3325851.66 3325853.49 3325861.46 3325869.97 3325877.12 3325887.80 3325895.61 3325898.69 3325907.33 3325924.52 3325933.61 3325937.14 3325939.61 3325953.12 3325971.78 3325983.26 3326001.18 3326009.63 3326038.26 3326064.39

							387259.56	3326078.61
							387241.19	3326102.47
							387200.49	3326163.87
							387160.80	3326222.53
							387146.68	3326229.43
							387134.35	3326228.68
							387128.62	3326231.01
							387125.84	3326235.43
							387123.94	3326239.33
							387075.62	3326190.84
							387096.63	3326169.40
							387117.63	3326147.98
							387138.63	3326126.56
							387159.63	3326105.14
							387180.63	3326083.72
							387201.87	3326062.53
							387223.11	3326041.35
							387244.35	3326020.15
							387247.92	3326023.87
							387261.42	3326035.37
							387264.16	3326036.96
							387268.50	3326037.72
							387271.67	3326036.97
							387277.76	3326034.76
							387343.20	3325982.78
							387359.28	3325969.86
							387397.67	3325938.51
							387414.31	3325925.73
							387464.61	3325885.94
							387542.46	3325827.44
							387535.22	3325836.56
							387531.14	3325839.78
							387538.72	3325849.37
							387542.80	3325846.14
							387535.22	3325836.56

							387255.14 387251.03 387258.54 387262.64 387255.14	3326053.09 3326056.29 3326065.93 3326062.73 3326053.09
2	ОП2	Российская Федерация, Иркутская область, муниципальный район Иркутский, сельское поселение Мамонское, село Мамоны, переулок Радужный	4498.29	Земли населённых пунктов	Земельные участки (территории) общего пользования 12.0	Образование из земель государственной или муниципальной собственности	387466.24 387433.33 387425.56 387454.26 387424.16 387390.22 387365.40 387351.73 387335.51 387319.47 387270.81 387268.24 387265.93 387255.79 387251.43 387244.35 387247.92 387261.42 387264.16 387268.50 387271.67 387277.76 387343.20 387359.28 387397.67 387414.31 387464.61 387542.46 387539.82	3325866.30 3325840.42 3325847.86 3325876.73 3325901.38 3325929.10 3325949.37 3325960.54 3325973.56 3325986.22 3326024.71 3326025.74 3326025.10 3326016.71 3326013.10 3326020.15 3326023.87 3326035.37 3326036.96 3326037.72 3326036.97 3326034.76 3325982.78 3325969.86 3325938.51 3325925.73 3325885.94 3325827.44 3325823.28

							387491.26 387481.17 387466.24	3325860.87 3325865.50 3325866.30
3	ОП3	Российская Федерация, Иркутская область, муниципальный район Иркутский, сельское поселение Мамонское, село Мамоны	1292.88	Земли населённых пунктов	Земельные участки (территории) общего пользования 12.0	Образование из земель государственной или муниципальной собственности	387319.47 387270.81 387268.24 387265.93 387255.79 387303.46 387319.47	3325986.22 3326024.71 3326025.74 3326025.10 3326016.71 3325969.24 3325986.22
4	ОП4	Российская Федерация, Иркутская область, муниципальный район Иркутский, сельское поселение Мамонское, село Мамоны, технический проезд между переулком Радужный и улицей Радужная	1461.55	Земли населённых пунктов	Земельные участки (территории) общего пользования 12.0	Образование из земель государственной или муниципальной собственности	387428.40 387433.33 387425.56 387398.25 387367.98 387344.84 387332.59 387317.58 387303.46 387255.79 387251.43 387272.67 387283.29 387293.91 387315.15 387336.39 387357.63 387378.87 387400.11 387421.34 387428.40	3325836.55 3325840.42 3325847.86 3325875.11 3325905.33 3325928.15 3325940.23 3325955.18 3325969.24 3326016.71 3326013.10 3325991.90 3325981.31 3325970.72 3325949.53 3325928.35 3325907.15 3325885.97 3325864.78 3325843.60 3325836.55

5	ОП5	Российская Федерация, Иркутская область, муниципальный район Иркутский, сельское поселение Мамонское, село Мамоны, улица Радужная	11960.85	Земли населённых пунктов	Земельные участки (территории) общего пользования 12.0	Образование из земель государственной или муниципальной собственности	387336.59 387343.54 387428.40 387421.34 387386.04 387364.80 387343.55 387322.15 387301.08 387279.83 387258.60 387247.99 387237.36 387216.12 387251.43 387244.35 387209.03 387187.80 387166.56 387145.32 387124.08 387102.84 387081.60 387060.36 387039.12 387024.99 387046.23 387067.48 387067.47 387088.71 387088.71 387109.95 387131.19 387141.95 387152.43 387173.67	3325758.63 3325751.44 3325836.55 3325843.60 3325808.19 3325829.39 3325850.57 3325871.93 3325892.94 3325914.14 3325935.32 3325945.91 3325956.51 3325977.69 3326013.10 3326020.15 3325984.76 3326005.94 3326027.14 3326048.32 3326069.51 3326090.69 3326111.88 3326133.07 3326154.26 3326140.10 3326118.91 3326097.73 3326097.72 3326076.54 3326076.53 3326055.35 3326034.16 3326023.43 3326012.98 3325991.78

							387194.91 387159.60 387166.68 387201.99 387223.23 387244.47 387265.71 387286.95 387308.19 387329.43 387350.68 387371.91 387336.59 387374.68 387371.80 387375.25 387378.14 387374.68 387251.08 387247.55 387250.38 387253.91 387251.08	3325970.60 3325935.20 3325928.14 3325963.53 3325942.35 3325921.16 3325899.97 3325878.79 3325857.59 3325836.41 3325815.22 3325794.04 3325758.63 3325784.96 3325787.73 3325791.32 3325788.55 3325784.96 3325920.48 3325924.02 3325926.85 3325923.31 3325920.48
6	ОП6	Российская Федерация, Иркутская область, муниципальный район Иркутский, сельское поселение Мамонское, село Мамоны, технический проезд между улицами Радужная и Звездная	2997.70	Земли населённых пунктов	Земельные участки (территории) общего пользования 12.0	Образование из земель государственной или муниципальной собственности	387339.44 387343.54 387336.59 387315.36 387294.12 387272.87 387251.64 387230.40 387209.16 387187.92 387166.68 387159.60	3325747.33 3325751.44 3325758.63 3325779.82 3325801.00 3325822.20 3325843.38 3325864.57 3325885.77 3325906.95 3325928.14 3325935.20

							387138.36 387117.12 387106.40 387095.88 387074.64 387053.40 387032.16 387010.92 386989.68 386985.46 386985.56 387006.68 387027.92 387049.17 387070.40 387070.40 387091.64 387112.89 387134.12 387155.36 387162.44 387183.69 387204.93 387226.16 387247.40 387268.65 387289.88 387311.12 387311.12 387332.37 387339.44	3325956.39 3325977.57 3325988.27 3325998.76 3326019.95 3326041.14 3326062.32 3326083.51 3326104.70 3326100.46 3326100.36 3326079.26 3326058.08 3326036.89 3326015.71 3326015.70 3325994.51 3325973.32 3325952.14 3325930.95 3325923.89 3325902.70 3325881.52 3325860.32 3325839.14 3325817.95 3325796.77 3325775.58 3325775.57 3325754.39 3325747.33
7	ОП7	Российская Федерация, Иркутская область, муниципаль-	499.78	Земли населённых пунктов	Земельные участки (территории) общего пользования 12.0	Образование из земель государственной или муниципальной собственности	387297.05 387304.13 387339.44 387332.37	3325718.99 3325711.93 3325747.33 3325754.39

		ный район Иркутский, сельское поселение Мамонское, село Мамоны, улица Звездная					387297.05	3325718.99
8	ОП8	Российская Федерация, Иркутская область, муниципальный район Иркутский, сельское поселение Мамонское, село Мамоны, улица Звездная	3918.33	Земли населённых пунктов	Земельные участки (территории) общего пользования 12.0	Образование путем перераспределения земель государственной или муниципальной собственности и земельных участков с кадастровыми номерами 38:06:000000:7419	387127.13 387162.44 387155.36 387137.70 387132.30 387120.05 387098.81 387077.57 387056.33 387056.33 387035.09 387035.08 387013.85 386992.61 386971.36 386958.52 386951.45 386950.14 386943.86 386945.37 386946.96 386964.75 386985.10 387007.16 387028.45 387049.99 387077.81 387099.26 387120.69 387140.90 387144.20	3325888.49 3325923.89 3325930.95 3325913.25 3325907.84 3325895.55 3325916.74 3325937.93 3325959.11 3325959.11 3325980.30 3325980.30 3326001.49 3326022.68 3326043.87 3326056.67 3326063.72 3326065.05 3326058.76 3326057.23 3326055.62 3326037.48 3326017.31 3325995.47 3325974.44 3325952.54 3325925.02 3325903.48 3325882.32 3325862.09 3325858.95

							387150.33 387150.71 387148.37 387127.13 387137.78 387116.53 387095.30 387084.68 387074.06 387063.44 387052.82 387017.50 387010.42 387045.73 387024.49 387003.26 386982.02 386971.39 386960.77 386941.08 386940.27 386941.13 386942.04 386943.52 387140.65 387139.66 387137.78	3325864.54 3325864.96 3325867.30 3325888.49 3325856.68 3325877.87 3325899.05 3325909.64 3325920.25 3325930.84 3325941.43 3325906.03 3325913.09 3325948.50 3325969.68 3325990.87 3326012.05 3326022.65 3326033.25 3326052.86 3326053.69 3326054.65 3326053.73 3326052.23 3325855.71 3325854.81 3325856.68
9	ОП9	Российская Федерация, Иркутская область, муниципальный район Иркутский, сельское поселение Мамонское, село Мамоны, технический проезд	1662.11	Земли населённых пунктов	Земельные участки (территории) общего пользования 12.0	Образование путем перераспределения земель государственной или муниципальной собственности и земельных участков с	387098.22 387102.46 387081.22 387059.99 387049.36 387038.74 387028.12 387017.50	3325817.03 3325821.28 3325842.47 3325863.66 3325874.26 3325884.84 3325895.43 3325906.03

		между улицами Звездная и Лунная				кадастровыми номерами 38:06:000000:7419	387010.42 386989.19 386967.94 386946.70 386936.09 386925.47 386906.92 386906.26 386902.22 386902.76 386909.19 386921.22 386931.80 386942.46 386952.94 386963.71 386974.33 386984.95 387006.18 387013.26 387034.51 387055.75 387076.98 387098.22	3325913.09 3325934.28 3325955.47 3325976.66 3325987.25 3325997.84 3326016.36 3326017.00 3326012.58 3326012.02 3326005.61 3325993.60 3325983.04 3325972.41 3325961.96 3325951.22 3325940.62 3325930.03 3325908.85 3325901.78 3325880.60 3325859.41 3325838.23 3325817.03
10	ОП10	Российская Федерация, Иркутская область, муниципальный район Иркутский, сельское поселение Мамонское, село Мамоны, улица Лунная	3924.45	Земли населённых пунктов	Земельные участки (территории) общего пользования 12.0	Образование путем перераспределения земель государственной или муниципальной собственности и земельных участков с кадастровыми номерами 38:06:000000:7419	387056.34 387062.91 387041.68 387020.43 386999.19 386977.95 387013.26 387006.18 386970.88 386949.63 386939.01	3325775.05 3325781.64 3325802.82 3325824.01 3325845.20 3325866.38 3325901.78 3325908.85 3325873.45 3325894.64 3325905.23

							386928.39	3325915.82
							386922.74	3325921.48
							386918.23	3325926.00
							386917.93	3325926.31
							386907.19	3325937.05
							386907.15	3325937.01
							386896.55	3325947.58
							386885.91	3325958.19
							386873.88	3325970.20
							386868.58	3325975.50
							386868.46	3325975.63
							386860.64	3325967.06
							386860.72	3325966.99
							386921.03	3325909.36
							386963.47	3325867.01
							387035.81	3325795.47
							387056.34	3325775.05
							387052.32	3325771.02
							387031.08	3325792.20
							387009.84	3325813.39
							386988.60	3325834.58
							386967.36	3325855.77
							386932.05	3325820.37
							386924.97	3325827.43
							386960.27	3325862.83
							386939.04	3325884.01
							386917.80	3325905.21
							386896.55	3325926.39
							386875.32	3325947.58
							386858.40	3325964.49
							386857.41	3325965.44
							386857.72	3325965.73
							386858.68	3325964.78
							386917.79	3325906.11
							386960.24	3325863.75
							387032.58	3325792.21

							387053.10 387052.32	3325771.80 3325771.02
11	ОП11	Российская Федерация, Иркутская область, муниципальный район Иркутский, сельское поселение Мамонское, село Мамоны, технический проезд между улицами Лунная и Светлая	1643.45	Земли населённых пунктов	Земельные участки (территории) общего пользования 12.0	Образование путем перераспределения земель государственной или муниципальной собственности и земельных участков с кадастровыми номерами 38:06:000000:7419	387012.76 387017.01 386995.77 386974.53 386953.29 386932.05 386924.97 386903.73 386882.48 386861.25 386840.01 386824.09 386821.29 386817.24 386820.10 386835.95 386857.13 386878.25 386899.49 386920.73 386927.81 386949.05 386970.29 386991.53 387012.76	3325731.37 3325735.62 3325756.80 3325777.99 3325799.18 3325820.37 3325827.43 3325848.62 3325869.80 3325890.99 3325912.18 3325928.05 3325930.85 3325926.97 3325924.00 3325908.10 3325886.85 3325865.55 3325844.37 3325823.18 3325816.12 3325794.93 3325773.74 3325752.55 3325731.37
12	ОП12	Российская Федерация, Иркутская область, муниципальный район Иркутский, сельское по-	5158.50	Земли населённых пунктов	Земельные участки (территории) общего пользования 12.0	Образование путем перераспределения земель государственной или муниципальной собственности и земельных участков с	386967.23 386977.46 386956.22 386934.97 386913.74 386892.50 386927.81	3325686.11 3325695.97 3325717.16 3325738.34 3325759.53 3325780.71 3325816.12

		селение Мамонское, село Мамоны, улица Светлая				кадастровыми номерами 38:06:000000:7419	386920.73 386885.42 386864.17 386857.09 386842.93 386821.81 386800.63 386783.43 386781.06 386769.99 386772.20 386789.86 386811.10 386829.68 386832.34 386853.58 386874.82 386839.51 386846.59 386881.90 386903.14 386924.38 386967.23	3325823.18 3325787.78 3325808.96 3325816.02 3325830.15 3325851.45 3325872.70 3325889.95 3325892.34 3325881.74 3325879.55 3325861.91 3325840.72 3325822.18 3325819.53 3325798.35 3325777.16 3325741.76 3325734.70 3325770.10 3325748.91 3325727.73 3325686.11
13	ОП13	Российская Федерация, Иркутская область, муниципальный район Иркутский, сельское поселение Мамонское, село Мамоны, улица Тополиная	2421.20	Земли населённых пунктов	Земельные участки (территории) общего пользования 12.0	Образование из земель государственной или муниципальной собственности	386385.26 386399.65 386295.02 386315.10 386318.73 386346.07 386348.38 386385.26	3325547.28 3325561.18 3325661.98 3325618.29 3325612.67 3325584.06 3325580.72 3325547.28

14	ОП14	Российская Федерация, Иркутская область, муниципальный район Иркутский, сельское поселение Мамонское, село Мамоны	4999.36	Земли населённых пунктов	Земельные участки (территории) общего пользования 12.0	Образование из земель государственной или муниципальной собственности	386431.45 386396.61 386394.28 386364.85 386368.94 386295.02 386399.65 386431.45	3325591.87 3325623.41 3325620.00 3325645.57 3325656.86 3325661.98 3325561.18 3325591.87
15	ОП15	Российская Федерация, Иркутская область, муниципальный район Иркутский, сельское поселение Мамонское, село Мамоны, улица Лесная	2206.33	Земли населённых пунктов	Земельные участки (территории) общего пользования 12.0	Образование из земель государственной или муниципальной собственности	386499.46 386465.59 386375.96 386341.92 386341.75 386341.49 386495.09 386479.74 386477.12 386414.24 386410.99 386408.33 386410.86 386368.94 386295.02 386287.78 386311.00 386333.17 386345.14 386375.05 386404.94 386434.84 386464.74 386494.64 386500.20 386499.46	3325658.65 3325661.27 3325668.19 3325670.80 3325669.82 3325666.26 3325654.46 3325639.76 3325645.73 3325651.33 3325644.65 3325647.11 3325654.11 3325656.86 3325661.98 3325676.68 3325674.82 3325673.03 3325672.18 3325669.70 3325667.23 3325664.75 3325662.27 3325659.80 3325659.36 3325658.65

16	ОП16	Российская Федерация, Иркутская область, муниципальный район Иркутский, сельское поселение Мамонское, село Мамоны, технический проезд между улицами Лесная и Лесная	1186.67	Земли населённых пунктов	Земельные участки (территории) общего пользования 12.0	Образование из земель государственной или муниципальной собственности	386551.90 386554.31 386527.36 386527.26 386511.00 386498.95 386469.77 386441.67 386409.08 386379.03 386379.09 386348.19 386316.23 386292.88 386296.02 386318.91 386322.20 386349.36 386379.17 386409.07 386438.96 386468.87 386498.76 386551.90	3325708.51 3325711.03 3325713.82 3325711.14 3325711.20 3325711.25 3325716.19 3325718.60 3325722.58 3325724.73 3325726.04 3325728.82 3325730.99 3325732.61 3325726.89 3325724.70 3325724.23 3325722.75 3325719.53 3325717.06 3325714.58 3325712.10 3325709.63 3325708.51
17	ОП17	Российская Федерация, Иркутская область, муниципальный район Иркутский, сельское поселение Мамонское, село Мамоны, улица Лесная	8104.38	Земли населённых пунктов	Земельные участки (территории) общего пользования 12.0	Образование путем перераспределения земель государственной или муниципальной собственности и земельных участков с кадастровыми номерами 38:06:130104:47	386553.69 386556.95 386548.26 386544.76 386515.31 386486.24 386457.78 386428.96 386399.57 386369.82 386340.87	3325779.45 3325833.05 3325834.87 3325780.70 3325783.22 3325785.68 3325788.13 3325790.68 3325793.08 3325794.64 3325797.34

							386313.30	3325799.83
							386286.92	3325801.30
							386285.09	3325785.15
							386290.07	3325784.72
							386317.97	3325782.32
							386352.22	3325777.45
							386382.25	3325775.32
							386411.06	3325773.55
							386441.15	3325769.42
							386471.09	3325766.84
							386500.16	3325764.57
							386515.76	3325763.32
							386529.38	3325762.23
							386558.67	3325759.57
							386598.76	3325756.40
							386623.82	3325774.93
							386612.44	3325775.68
							386581.43	3325778.19
							386553.69	3325779.45
							386545.61	3325780.66
							386546.28	3325785.71
							386550.25	3325785.17
							386549.59	3325780.20
							386545.61	3325780.66
							386271.61	3325737.77
							386267.60	3325718.30
							386254.96	3325743.95
							386230.35	3325791.25
							386228.97	3325793.91
							386222.87	3325808.15
							386219.95	3325814.97
							386204.77	3325857.55
							386208.26	3325857.50
							386225.78	3325808.90
							386232.74	3325808.12
							386246.75	3325806.55

							386276.50 386274.96 386237.16 386261.98 386271.61	3325803.54 3325787.16 3325791.10 3325737.58 3325737.77
18	ОП18	Российская Федерация, Иркутская область, муниципальный район Иркутский, сельское поселение Мамонское, село Мамоны, технический проезд между улицами Лесная и Новая	2952.49	Земли населённых пунктов	Земельные участки (территории) общего пользования 12.0	Образование путем перераспределения земель государственной или муниципальной собственности и земельных участков с кадастровыми номерами 38:06:130104:3	386548.26 386518.85 386489.80 386489.72 386460.39 386460.39 386432.01 386401.53 386372.83 386342.34 386315.27 386290.00 386290.80 386330.94 386361.36 386390.82 386420.72 386450.37 386480.59 386510.81 386548.40 386557.21 386595.44 386626.47 386656.11 386679.90 386672.87 386616.72 386585.34 386556.95	3325834.87 3325837.46 3325840.73 3325839.54 3325840.91 3325841.70 3325843.82 3325845.97 3325847.95 3325850.10 3325852.10 3325854.02 3325859.34 3325856.89 3325854.84 3325853.01 3325850.33 3325848.74 3325846.06 3325843.37 3325840.65 3325840.22 3325837.63 3325834.92 3325833.07 3325830.96 3325823.54 3325828.89 3325831.08 3325833.05

							386548.26 386281.08 386281.56 386252.21 386221.05 386206.91 386202.58 386204.77 386208.26 386218.33 386251.22 386281.08	3325834.87 3325854.73 3325860.99 3325862.02 3325863.52 3325864.70 3325863.68 3325857.55 3325857.50 3325856.60 3325855.79 3325854.73
19	ОП19	Российская Федерация, Иркутская область, муниципальный район Иркутский, сельское поселение Мамонское, село Мамоны, улица Новая	14980.29	Земли населённых пунктов	Земельные участки (территории) общего пользования 12.0	Образование путем перераспределения земель государственной или муниципальной собственности и земельных участков с кадастровыми номерами 38:06:000000:7419	386560.86 386562.46 386562.81 386564.00 386565.81 386554.68 386552.58 386516.42 386486.51 386456.67 386426.43 386421.20 386396.25 386365.69 386341.79 386336.61 386335.78 386331.46 386304.67 386297.63 386294.08 386333.95 386364.48	3325915.87 3325956.68 3325964.16 3325965.74 3325966.86 3325968.80 3325915.63 3325918.50 3325920.41 3325922.33 3325923.66 3325924.20 3325926.54 3325929.14 3325931.45 3325931.64 3325931.69 3325932.03 3325934.10 3325934.82 3325910.39 3325907.76 3325905.50

							386394.73	3325903.61
							386423.75	3325901.80
							386453.38	3325899.87
							386483.29	3325897.85
							386483.28	3325897.56
							386514.21	3325895.15
							386551.13	3325892.28
							386549.59	3325865.79
							386548.40	3325840.65
							386557.21	3325840.22
							386557.60	3325846.88
							386559.05	3325890.19
							386597.66	3325888.14
							386627.86	3325886.29
							386657.82	3325884.09
							386692.23	3325881.59
							386731.08	3325878.59
							386758.15	3325905.11
							386740.03	3325905.37
							386739.03	3325905.37
							386729.02	3325905.38
							386688.31	3325906.61
							386657.80	3325909.07
							386628.64	3325911.15
							386598.73	3325913.16
							386560.86	3325915.87
							386285.46	3325911.66
							386280.86	3325911.96
							386255.93	3325913.82
							386226.06	3325915.66
							386221.31	3325915.24
							386194.27	3325916.27
							386184.72	3325916.99
							386206.91	3325864.70
							386202.58	3325863.68
							386195.84	3325874.11

							386176.42 386160.73 386186.51 386193.78 386211.38 386222.20 386227.37 386257.01 386286.93 386285.46	3325912.30 3325937.78 3325940.18 3325940.80 3325939.61 3325939.11 3325938.88 3325937.36 3325936.20 3325911.66
20	ОП20	Российская Федерация, Иркутская область, муниципальный район Иркутский, сельское поселение Мамонское, село Мамоны, технический проезд между улицами Новая и Солнечная	3675.30	Земли населённых пунктов	Земельные участки (территории) общего пользования 12.0	Образование из земель государственной или муниципальной собственности	386554.68 386517.92 386487.81 386459.15 386429.95 386425.66 386424.16 386418.13 386411.94 386400.15 386369.29 386338.68 386338.68 386308.44 386299.38 386299.88 386327.17 386351.73 386377.40 386400.11 386422.76 386425.69 386454.32 386482.12 386504.60	3325968.80 3325970.77 3325972.76 3325974.88 3325975.81 3325976.21 3325976.31 3325976.69 3325977.09 3325977.79 3325978.92 3325980.85 3325982.00 3325984.24 3325985.08 3325989.22 3325986.96 3325985.16 3325984.50 3325983.18 3325982.55 3325982.62 3325981.15 3325978.66 3325977.50

							386529.05	3325975.69
							386555.05	3325973.75
							386561.70	3325973.93
							386587.57	3325971.53
							386588.97	3325971.23
							386595.78	3325970.57
							386608.27	3325969.52
							386611.71	3325969.30
							386637.75	3325967.26
							386661.96	3325964.94
							386687.58	3325962.82
							386713.05	3325960.72
							386737.78	3325959.18
							386769.30	3325956.67
							386795.94	3325954.83
							386807.58	3325953.62
							386807.59	3325953.63
							386803.26	3325949.38
							386789.18	3325949.81
							386759.95	3325951.33
							386727.90	3325954.15
							386690.11	3325957.55
							386660.09	3325959.83
							386630.32	3325961.95
							386600.80	3325963.67
							386565.81	3325966.86
							386554.68	3325968.80
							386289.95	3325986.50
							386290.20	3325990.69
							386265.31	3325992.70
							386237.61	3325994.73
							386210.82	3325995.79
							386192.18	3325997.16
							386190.47	3325984.39
							386186.51	3325940.18
							386193.78	3325940.80

							386196.87 386200.05 386230.70 386260.78 386263.92 386289.95	3325965.35 3325992.33 3325990.72 3325988.64 3325988.61 3325986.50
21	ОП21	Российская Федерация, Иркутская область, муниципальный район Иркутский, сельское поселение Мамонское, село Мамоны	9304.88	Земли населённых пунктов	Земельные участки (территории) общего пользования 12.0	Образование из земель государственной или муниципальной собственности	386017.56 386027.28 386035.28 386074.55 386093.17 386113.10 386132.16 386141.47 386157.68 386166.95 386190.47 386186.51 386160.73 386154.13 386143.52 386123.76 386115.05 386093.09 386093.09 386090.96 386080.44 386069.51 386062.10 386054.08 386040.68 386017.56	3326158.95 3326182.27 3326193.87 3326152.46 3326110.42 3326081.98 3326060.18 3326028.24 3326001.37 3325986.01 3325984.39 3325940.18 3325937.78 3325948.49 3325961.09 3325980.01 3325999.53 3326057.43 3326071.01 3326079.22 3326091.63 3326109.49 3326116.39 3326128.02 3326141.06 3326158.95

22	ОП22	Российская Федерация, Иркутская область, муниципальный район Иркутский, сельское поселение Мамонское, село Мамоны, улица Рябиновая	3766.61	Земли населённых пунктов	Земельные участки (территории) общего пользования 12.0	Образование из земель государственной или муниципальной собственности	386034.48 386017.07 386006.44 385995.83 385985.18 386020.10 386052.26 386044.77 386013.15 386009.12 385990.56 385974.59 385965.50 385981.74 385979.90 385999.25 386001.01 386033.84 386068.80 386063.30 386051.67 385954.25 385952.15 385953.41 385979.26 386027.28 386027.60 386034.48	3326232.07 3326255.89 3326270.16 3326284.40 3326298.58 3326327.37 3326352.96 3326363.26 3326336.24 3326341.40 3326326.09 3326312.91 3326324.44 3326337.34 3326339.69 3326354.00 3326351.76 3326378.25 3326406.45 3326413.90 3326405.29 3326331.95 3326330.43 3326327.69 3326293.19 3326227.79 3326226.35 3326232.07
23	ОП23	Российская Федерация, Иркутская область, муниципальный район Иркутский, сельское по-	6644.67	Земли населённых пунктов	Земельные участки (территории) общего пользования 12.0	Образование из земель государственной или муниципальной собственности	386194.83 386189.20 386185.75 386184.61 386198.20 386199.04 386198.54	3326237.42 3326275.35 3326278.96 3326279.28 3326408.58 3326418.68 3326432.70

		селение Мамонское, село Мамоны, ул. Полевая					386197.57 386212.87 386216.96 386211.93 386226.89 386226.68 386231.67 386231.13 386231.52 386205.15 386204.89 386200.33 386199.25 386200.25 386202.98 386205.26 386220.22 386225.33 386227.94 386230.89 386237.07 386237.13 386237.27 386270.28 386279.63 386305.07 386305.08 386293.69 386292.38 386275.51 386244.98 386233.78 386228.77 386207.95 386186.60 386187.67	3326436.88 3326403.34 3326402.96 3326361.51 3326359.74 3326356.10 3326356.49 3326352.30 3326346.92 3326347.07 3326342.07 3326308.84 3326285.69 3326260.66 3326252.74 3326249.09 3326233.61 3326233.14 3326228.41 3326225.49 3326207.48 3326186.54 3326163.87 3326160.21 3326159.17 3326157.46 3326138.88 3326141.45 3326141.69 3326144.76 3326150.12 3326152.47 3326147.04 3326154.96 3326173.41 3326174.36

							386167.10 386144.72 386138.81 386132.21 386123.38 386127.60 386144.23 386166.15 386173.24 386193.22 386194.83 386198.56 386218.30 386227.50 386223.45 386220.50 386209.25 386189.24 386169.31 386148.41 386158.84 386195.77 386198.56	3326193.99 3326213.07 3326222.19 3326229.61 3326238.89 3326238.75 3326237.91 3326234.34 3326234.78 3326236.95 3326237.42 3326232.42 3326215.75 3326193.60 3326163.60 3326160.80 3326165.40 3326182.05 3326199.54 3326216.63 3326229.90 3326232.15 3326232.42
24	ОП24	Российская Федерация, Иркутская область, муниципальный район Иркутский, сельское поселение Мамонское, село Мамоны	832.90	Земли населённых пунктов	Земельные участки (территории) общего пользования 12.0	Образование из земель государственной или муниципальной собственности	386197.57 386193.30 386189.30 386156.72 386145.24 386166.42 386176.12 386178.27 386166.05 386136.71 386154.32 386197.57	3326436.88 3326451.29 3326447.49 3326452.73 3326463.84 3326481.41 3326472.62 3326473.93 3326489.90 3326468.19 3326443.84 3326436.88

25	ОП25	Российская Федерация, Иркутская область, муниципальный район Иркутский, сельское поселение Мамонское, село Мамоны, технический проезд между улицами Солнечная и Совхозная	3236.83	Земли населённых пунктов	Земельные участки (территории) общего пользования 12.0	Образование из земель государственной или муниципальной собственности	386879.48 386880.47 386849.77 386822.38 386795.70 386769.85 386745.24 386720.79 386687.27 386653.85 386653.26 386625.23 386620.79 386590.24 386564.55 386559.93 386559.91 386541.82 386522.66 386502.93 386482.57 386482.63 386460.75 386437.20 386421.60 386399.86 386380.50 386359.27 386341.63 386318.56 386318.27 386328.95 386349.32 386375.54 386400.12	3326091.00 3326101.32 3326103.26 3326106.08 3326107.08 3326106.93 3326107.69 3326109.94 3326113.10 3326116.12 3326116.17 3326118.11 3326118.47 3326120.95 3326122.01 3326122.07 3326122.87 3326123.23 3326123.77 3326124.85 3326125.84 3326126.85 3326128.45 3326129.51 3326130.32 3326131.61 3326133.05 3326134.81 3326135.68 3326137.25 3326132.60 3326132.00 3326130.86 3326129.43 3326128.42

							386424.63 386426.31 386452.54 386466.76 386477.39 386503.92 386528.32 386558.77 386571.50 386597.07 386617.28 386622.78 386647.69 386670.42 386694.89 386719.41 386744.81 386773.81 386799.46 386824.56 386850.17 386874.12 386879.48 386884.82 386885.67 386888.89 386918.47 386949.21 386942.21 386884.82	3326126.41 3326126.26 3326123.84 3326123.28 3326122.63 3326120.79 3326119.24 3326117.01 3326116.83 3326115.12 3326114.17 3326113.91 3326111.10 3326109.63 3326106.77 3326105.38 3326103.09 3326101.54 3326100.58 3326099.21 3326096.43 3326091.99 3326091.00 3326090.40 3326098.78 3326097.20 3326095.24 3326095.11 3326088.83 3326090.40
26	ОП26	Российская Федерация, Иркутская область, муниципальный район Иркут-	11596.22	Земли населённых пунктов	Земельные участки (территории) общего пользования 12.0	Образование путем перераспределения земель государственной или муниципальной собственности и	386887.82 386886.72 386882.76 386885.26 386876.74	3326175.89 3326170.08 3326130.81 3326176.44 3326178.04

		ский, сельское поселение Мамонское, село Мамоны, улица Совхозная				земельных участков с кадастровыми номерами 38:06:000000:7419	386854.97 386826.51 386799.37 386790.10 386790.10 386783.96 386773.98 386748.26 386722.76 386691.03 386658.51 386629.69 386625.16 386596.04 386568.41 386545.97 386526.55 386505.85 386486.15 386466.05 386446.87 386425.30 386405.58 386385.23 386365.38 386345.19 386323.22 386325.03 386327.54 386329.03 386333.13 386338.27 386359.31 386387.58 386412.54 386437.77	3326178.92 3326180.12 3326181.25 3326181.68 3326181.96 3326181.96 3326182.33 3326184.04 3326186.10 3326188.20 3326190.50 3326192.40 3326192.71 3326194.91 3326197.15 3326198.44 3326199.59 3326201.00 3326202.36 3326203.74 3326205.06 3326206.54 3326207.90 3326209.30 3326210.67 3326212.06 3326213.57 3326244.80 3326240.02 3326238.10 3326234.17 3326231.48 3326230.09 3326228.18 3326226.50 3326224.84

							386463.05	3326223.15
							386489.12	3326221.40
							386489.16	3326222.23
							386492.73	3326268.26
							386492.56	3326297.30
							386493.73	3326311.49
							386483.82	3326312.20
							386484.23	3326318.72
							386494.20	3326316.74
							386495.49	3326333.07
							386497.08	3326340.37
							386497.84	3326353.20
							386502.94	3326353.88
							386501.85	3326338.24
							386499.39	3326307.59
							386497.00	3326277.99
							386494.66	3326278.20
							386492.87	3326256.42
							386490.07	3326222.27
							386490.00	3326221.34
							386507.85	3326220.15
							386525.62	3326218.26
							386526.48	3326218.15
							386525.99	3326214.70
							386522.05	3326215.19
							386521.93	3326214.20
							386526.84	3326213.58
							386527.48	3326218.03
							386551.14	3326215.18
							386578.75	3326212.20
							386603.26	3326209.18
							386624.29	3326206.89
							386657.19	3326203.47
							386681.03	3326201.33
							386693.33	3326200.46
							386709.57	3326199.05

							386715.11	3326198.95
							386715.11	3326198.92
							386742.39	3326196.99
							386778.07	3326194.48
							386800.17	3326192.90
							386806.58	3326192.83
							386840.91	3326192.50
							386860.59	3326192.19
							386888.48	3326191.37
							386889.72	3326185.94
							386887.82	3326175.89
							386493.80	3326290.92
							386497.91	3326295.71
							386493.77	3326299.31
							386493.11	3326298.55
							386496.50	3326295.61
							386493.04	3326291.57
							386493.80	3326290.92
							386499.65	3326348.70
							386499.94	3326349.66
							386498.98	3326349.95
							386498.69	3326349.00
							386499.65	3326348.70
							386888.89	3326097.20
							386890.18	3326120.82
							386892.10	3326158.23
							386888.12	3326122.99
							386885.67	3326098.78
							386888.89	3326097.20
							386893.94	3326174.49
							386922.76	3326172.57
							386953.27	3326170.56
							386980.54	3326168.78
							387006.71	3326167.06
							387008.52	3326164.45
							387009.11	3326160.54

							387009.10 387008.27 387028.95 387020.88 387019.89 387005.11 387004.79 387002.69 386960.08 386917.98 386895.31 386895.38 386893.94	3326156.08 3326152.07 3326173.79 3326172.72 3326172.59 3326180.91 3326187.35 3326187.44 3326186.71 3326186.16 3326187.57 3326187.28 3326174.49
27	ОП27	Российская Федерация, Иркутская область, муниципальный район Иркутский, сельское поселение Мамонское, село Мамоны	10398.70	Земли населённых пунктов	Земельные участки (территории) общего пользования 12.0	Образование из земель государственной или муниципальной собственности	387043.76 387109.16 387080.03 387064.26 387031.38 387009.63 386991.99 386990.76 386983.96 386980.89 386972.19 386967.56 386973.97 386981.24 386985.41 386978.14 386998.62 386999.77 387000.52 387001.81 387016.26 387043.76	3326187.91 3326253.33 3326305.21 3326334.61 3326310.87 3326293.27 3326277.09 3326278.66 3326284.73 3326285.00 3326278.08 3326274.37 3326269.62 3326279.43 3326276.33 3326266.51 3326251.71 3326225.97 3326216.05 3326216.13 3326206.41 3326187.91

28	ОП28	Российская Федерация, Иркутская область, муниципальный район Иркутский, сельское поселение Мамонское, село Мамоны, улица Береговая	12048.10	Земли населённых пунктов	Земельные участки (территории) общего пользования 12.0	Образование из земель государственной или муниципальной собственности	386888.48 386860.59 386863.69 386867.61 386867.63 386888.48 386739.13 386737.29 386726.28 386724.19 386735.28 386730.44 386679.50 386682.68 386700.56 386693.40 386678.79 386659.78 386651.03 386630.92 386622.52 386633.28 386630.37 386625.70 386615.84 386570.34 386566.89 386566.19 386585.93 386579.54 386579.73 386569.07 386569.16 386567.91 386551.28	3326191.37 3326192.19 3326195.26 3326228.35 3326251.00 3326191.37 3326498.77 3326509.26 3326524.66 3326515.42 3326509.66 3326504.05 3326521.29 3326530.60 3326546.26 3326553.00 3326539.95 3326538.81 3326538.90 3326557.21 3326550.40 3326539.70 3326536.06 3326534.39 3326536.79 3326569.39 3326577.59 3326586.04 3326753.49 3326754.05 3326754.69 3326754.85 3326739.40 3326728.86 3326588.54

							386551.23	3326585.27
							386551.94	3326576.40
							386553.09	3326571.71
							386556.51	3326563.58
							386561.60	3326557.20
							386607.10	3326524.60
							386612.29	3326522.22
							386628.47	3326518.28
							386676.51	3326507.20
							386677.50	3326507.07
							386719.67	3326491.87
							386725.60	3326489.85
							386761.09	3326469.56
							386827.14	3326389.16
							386848.87	3326362.78
							386867.70	3326316.55
							386867.64	3326267.79
							386872.18	3326254.12
							386874.61	3326246.97
							386882.75	3326223.38
							386882.61	3326228.35
							386882.59	3326277.63
							386882.58	3326313.80
							386881.48	3326322.54
							386861.78	3326370.62
							386771.29	3326480.91
							386739.13	3326498.77
							386727.15	3326515.12
							386727.65	3326520.98
							386726.65	3326521.06
							386726.15	3326515.21
							386727.15	3326515.12

29	ОП29	Российская Федерация, Иркутская область, муниципальный район Иркутский, сельское поселение Мамонское, село Мамоны	14032.93	Земли населённых пунктов	Земельные участки (территории) общего пользования 12.0	Образование путем перераспределения земель государственной или муниципальной собственности и земельных участков с кадастровыми номерами 38:06:130104:317, 38:06:130104:44	386635.35 386633.34 386630.57 386628.44 386626.18 386616.46 386596.57 386565.81 386538.13 386537.73 386556.28 386560.24 386565.32 386596.16 386613.43 386622.08 386627.37 386629.52 386629.69 386631.15 386634.88 386666.92 386690.91 386718.43 386751.11 386751.30 386784.42 386785.50 386812.20 386811.72 386840.32 386845.06 386858.14 386860.48 386867.61 386867.63	3326306.57 3326308.22 3326314.02 3326319.41 3326325.13 3326325.90 3326326.98 3326329.48 3326331.14 3326325.49 3326324.15 3326323.77 3326323.50 3326321.01 3326320.03 3326319.60 3326309.63 3326303.48 3326301.57 3326301.40 3326301.40 3326298.43 3326297.54 3326295.97 3326294.55 3326289.23 3326288.41 3326304.53 3326298.34 3326285.28 3326287.28 3326275.38 3326275.95 3326254.68 3326228.35 3326251.00

							386857.58	3326279.75
							386811.73	3326324.72
							386815.74	3326328.99
							386862.42	3326282.87
							386867.65	3326267.47
							386867.70	3326316.55
							386848.87	3326362.78
							386827.14	3326389.16
							386761.09	3326469.56
							386725.60	3326489.85
							386719.67	3326491.87
							386677.50	3326507.07
							386676.86	3326501.87
							386675.87	3326501.99
							386676.51	3326507.20
							386628.47	3326518.28
							386620.66	3326511.61
							386620.40	3326506.37
							386620.17	3326503.71
							386674.50	3326496.59
							386729.29	3326460.39
							386777.19	3326412.74
							386775.87	3326300.04
							386738.73	3326301.61
							386691.37	3326304.41
							386667.89	3326305.43
							386635.35	3326306.57
							386785.57	3326327.79
							386804.03	3326327.70
							386803.94	3326307.25
							386785.51	3326307.53
							386785.57	3326327.79
							386811.89	3326341.30
							386807.35	3326337.17
							386806.68	3326337.91
							386811.22	3326342.04

							386811.89 386813.84 386813.07 386816.65 386817.42 386813.84 386632.99 386632.00 386631.25 386632.24 386632.99 386751.29 386747.08 386754.24 386758.46 386751.29 386840.43 386839.71 386840.40 386841.12 386840.43 386833.86 386833.13 386833.81 386834.54 386833.86	3326341.30 3326330.94 3326331.58 3326335.84 3326335.20 3326330.94 3326505.72 3326505.59 3326511.24 3326511.37 3326505.72 3326441.95 3326445.01 3326454.91 3326451.85 3326441.95 3326359.18 3326359.87 3326360.60 3326359.91 3326359.18 3326365.57 3326366.25 3326366.99 3326366.31 3326365.57
30	ОП30	Российская Федерация, Иркутская область, муниципальный район Иркутский, сельское поселение Мамонское, село Мамоны, улица Садовая	13676.85	Земли населённых пунктов	Земельные участки (территории) общего пользования 12.0	Образование путем перераспределения земель государственной или муниципальной собственности и земельных участков с кадастровыми номерами 38:06:130104:1478,	386602.06 386602.47 386602.96 386605.52 386608.08 386610.40 386607.10 386612.29 386628.47	3326393.66 3326418.64 3326431.87 3326469.17 3326503.21 3326513.40 3326524.60 3326522.22 3326518.28

						38:06:130104:1070	386620.66	3326511.61
							386620.40	3326506.37
							386620.17	3326503.71
							386620.04	3326502.24
							386617.49	3326468.27
							386617.48	3326464.96
							386614.93	3326430.97
							386614.43	3326417.67
							386613.65	3326370.20
							386615.48	3326356.46
							386616.23	3326350.33
							386626.18	3326325.13
							386616.46	3326325.90
							386604.60	3326347.37
							386601.67	3326369.50
							386601.86	3326381.63
							386524.69	3326385.23
							386497.81	3326386.47
							386489.28	3326387.49
							386482.71	3326388.28
							386470.65	3326390.93
							386444.89	3326393.35
							386427.55	3326394.92
							386407.35	3326394.07
							386390.65	3326394.52
							386372.80	3326395.17
							386354.69	3326395.88
							386336.24	3326396.55
							386319.41	3326396.95
							386316.31	3326397.01
							386306.84	3326397.35
							386299.21	3326397.50
							386289.20	3326397.69
							386268.09	3326399.03
							386249.57	3326399.76
							386216.96	3326402.96

							386212.87	3326403.34
							386197.57	3326436.88
							386193.30	3326451.29
							386176.12	3326472.62
							386178.27	3326473.93
							386188.59	3326481.83
							386190.50	3326483.29
							386207.55	3326457.54
							386226.04	3326425.20
							386232.38	3326419.03
							386242.80	3326418.56
							386266.68	3326417.49
							386299.44	3326415.86
							386311.59	3326415.62
							386321.79	3326415.41
							386383.59	3326412.89
							386392.48	3326412.53
							386392.86	3326419.39
							386418.34	3326418.06
							386438.46	3326416.61
							386455.33	3326415.76
							386458.09	3326415.70
							386458.17	3326417.30
							386462.48	3326483.30
							386462.64	3326485.48
							386468.77	3326566.61
							386533.38	3326562.64
							386540.46	3326569.19
							386546.48	3326574.76
							386551.28	3326588.54
							386551.23	3326585.27
							386551.94	3326576.40
							386553.06	3326571.77
							386556.51	3326563.58
							386561.60	3326557.20
							386553.70	3326557.20

							386549.60 386538.87 386479.67 386477.12 386474.44 386473.06 386470.82 386470.05 386474.75 386474.65 386487.33 386497.63 386497.20 386497.12 386602.06 386501.88 386501.74 386500.75 386500.89 386501.88	3326557.20 3326547.30 3326550.92 3326517.43 3326482.45 3326461.12 3326426.81 3326413.57 3326413.14 3326410.48 3326409.43 3326408.58 3326400.19 3326398.62 3326393.66 3326396.46 3326397.45 3326397.31 3326396.32 3326396.46
31	ОП31	Российская Федерация, Иркутская область, муниципальный район Иркутский, сельское поселение Мамонское, село Мамоны	986.75	Земли населённых пунктов	Земельные участки (территории) общего пользования 12.0	Образование из земель государственной или муниципальной собственности	386522.14 386524.69 386497.81 386497.60 386504.01 386502.94 386501.85 386522.14 386515.15 386514.25 386511.60 386512.50 386515.15 386509.14 386508.25	3326337.63 3326385.23 3326386.47 3326382.92 3326381.86 3326353.88 3326338.24 3326337.63 3326359.06 3326358.62 3326364.05 3326364.49 3326359.06 3326363.88 3326363.43

							386507.80 386508.69 386509.14	3326364.32 3326364.77 3326363.88
32	ОП32	Российская Федерация, Иркутская область, муниципальный район Иркутский, сельское поселение Мамонское, село Мамоны	917.86	Земли населённых пунктов	Земельные участки (территории) общего пользования 12.0	Образование из земель государственной или муниципальной собственности	386469.22 386469.89 386438.55 386438.60 386420.13 386399.22 386384.42 386366.92 386347.96 386331.26 386314.38 386316.23 386362.61 386379.86 386398.44 386417.56 386443.49 386469.22 386351.12 386350.13 386350.15 386351.15 386351.12 386399.24 386398.24 386398.25 386399.25 386399.24 386447.48 386446.48 386446.49 386447.49	3326293.60 3326298.64 3326299.43 3326300.14 3326300.00 3326299.20 3326300.13 3326300.22 3326300.39 3326300.86 3326301.06 3326295.61 3326293.50 3326293.77 3326293.30 3326293.65 3326294.19 3326293.60 3326297.59 3326297.61 3326298.61 3326298.58 3326297.59 3326296.53 3326296.55 3326297.55 3326297.53 3326296.53 3326295.80 3326295.81 3326296.81 3326296.80

							386447.48	3326295.80
33	ОП33	Российская Федерация, Иркутская область, муниципальный район Иркутский, сельское поселение Мамонское, село Мамоны	12318.59	Земли населённых пунктов	Земельные участки (территории) общего пользования 12.0	Образование из земель государственной или муниципальной собственности	386338.05 386344.25 386344.95 386344.32 386339.21 386176.50 386184.84 386188.59 386190.50 386187.68 386197.40 386212.56 386207.55 386226.04 386232.38 386242.80 386266.68 386267.33 386276.26 386285.06 386301.90 386321.70 386338.05 386275.90 386303.30 386334.30 386332.56 386311.30 386291.40 386275.90 386260.26 386244.17 386245.20 386240.49	3326570.97 3326603.12 3326608.36 3326610.65 3326617.99 3326497.63 3326486.74 3326481.83 3326483.29 3326487.56 3326497.63 3326487.75 3326457.54 3326425.20 3326419.03 3326418.56 3326417.49 3326430.52 3326430.10 3326472.60 3326490.27 3326486.10 3326570.97 3326563.80 3326584.57 3326572.40 3326563.90 3326550.60 3326535.70 3326563.80 3326424.51 3326425.41 3326444.59 3326444.91

							386241.28 386256.80 386255.77 386261.36 386260.26 386270.29 386260.15 386275.21 386271.66 386288.83 386298.82 386284.00 386287.46 386270.29	3326467.07 3326466.29 3326446.94 3326446.60 3326424.51 3326478.79 3326491.38 3326503.59 3326508.02 3326521.95 3326509.50 3326497.20 3326492.86 3326478.79
34	ОП34	Российская Федерация, Иркутская область, муниципальный район Иркутский, сельское поселение Мамонское, село Мамоны	16972.65	Земли населённых пунктов	Земельные участки (территории) общего пользования 12.0	Образование из земель государственной или муниципальной собственности	386383.59 386392.48 386392.86 386396.91 386396.95 386398.16 386421.50 386458.87 386462.64 386468.77 386533.38 386540.46 386451.18 386400.48 386352.67 386346.82 386331.39 386324.42 386323.71 386332.69 386332.03 386323.05	3326412.89 3326412.53 3326419.39 3326489.11 3326489.60 3326489.54 3326488.08 3326485.75 3326485.48 3326566.61 3326562.64 3326569.19 3326638.11 3326593.20 3326595.07 3326564.68 3326484.63 3326438.77 3326433.14 3326432.51 3326421.43 3326422.06

							386322.65	3326422.05
							386321.79	3326415.41
							386383.59	3326412.89
							386363.99	3326562.57
							386362.28	3326548.63
							386345.40	3326550.69
							386347.11	3326564.63
							386363.99	3326562.57
							386347.32	3326504.79
							386340.23	3326505.25
							386341.86	3326526.29
							386342.96	3326540.39
							386350.04	3326539.93
							386348.95	3326525.83
							386347.32	3326504.79
							386423.19	3326495.51
							386424.08	3326510.48
							386460.97	3326508.33
							386460.07	3326493.34
							386442.77	3326494.31
							386442.71	3326493.05
							386435.15	3326493.24
							386435.21	3326494.75
							386423.19	3326495.51
							386462.12	3326526.83
							386447.63	3326527.66
							386447.50	3326526.25
							386439.92	3326526.86
							386439.96	3326528.12
							386425.15	3326529.01
							386425.98	3326544.05
							386462.96	3326541.83
							386462.12	3326526.83
							386464.14	3326559.83
							386449.18	3326560.74
							386449.10	3326559.53

							386441.70	3326559.81
							386441.77	3326561.20
							386427.26	3326562.09
							386428.11	3326577.08
							386465.03	3326574.85
							386464.14	3326559.83
							386470.65	3326595.23
							386451.41	3326596.30
							386451.11	3326590.97
							386429.13	3326592.18
							386429.99	3326608.21
							386449.23	3326607.13
							386449.52	3326612.44
							386471.65	3326611.25
							386470.65	3326595.23
							386382.86	3326416.69
							386368.29	3326417.68
							386368.17	3326416.04
							386360.69	3326416.54
							386360.80	3326418.17
							386346.07	3326419.16
							386346.95	3326434.11
							386383.84	3326431.67
							386382.86	3326416.69
							386385.40	3326450.94
							386371.35	3326451.97
							386371.23	3326450.29
							386363.30	3326450.82
							386363.42	3326452.55
							386348.55	3326453.63
							386349.54	3326468.59
							386386.37	3326465.92
							386385.40	3326450.94
							386387.91	3326485.20
							386373.64	3326486.25
							386373.52	3326484.72

							386365.18 386365.30 386351.04 386352.23 386389.13 386387.91 386413.46 386394.19 386393.84 386371.80 386372.71 386392.07 386392.40 386414.49 386413.46	3326485.38 3326486.92 3326488.00 3326502.88 3326500.14 3326485.20 3326568.23 3326569.42 3326564.10 3326565.43 3326581.43 3326580.31 3326585.60 3326584.23 3326568.23
35	ОП35	Российская Федерация, Иркутская область, муниципальный район Иркутский, сельское поселение Мамонское, село Мамоны, улица Садовая	1347.51	Земли населённых пунктов	Земельные участки (территории) общего пользования 12.0	Образование путем перераспределения земель государственной или муниципальной собственности и земельных участков с кадастровыми номерами 38:06:130104:1478	386477.12 386479.67 386538.87 386549.60 386553.70 386537.60 386538.31 386533.15 386503.15 386494.01 386477.12 386494.54 386494.40 386494.45 386483.59 386484.52 386495.37 386495.42 386534.14 386533.12	3326517.43 3326550.92 3326547.30 3326557.20 3326557.20 3326532.30 3326513.72 3326514.04 3326515.86 3326516.42 3326517.43 3326524.65 3326524.66 3326525.38 3326526.08 3326540.66 3326539.97 3326540.75 3326538.29 3326522.20

							386494.54	3326524.65
36	ОП36	Российская Федерация, Иркутская область, муниципальный район Иркутский, сельское поселение Мамонское, село Мамоны	12702.95	Земли населённых пунктов	Земельные участки (территории) общего пользования 12.0	Образование из земель государственной или муниципальной собственности	386462.20 386482.00 386504.50 386536.05 386554.42 386567.91 386551.28 386546.48 386540.46 386451.18 386415.92 386410.02 386511.86 386566.94 386569.47 386569.36 386555.64 386539.09 386534.81 386517.35 386504.05 386497.44 386482.15 386462.20 386452.23 386448.01 386455.40 386459.61 386452.23	3326699.01 3326666.67 3326685.12 3326707.31 3326719.97 3326728.86 3326588.54 3326574.76 3326569.19 3326638.11 3326665.34 3326669.89 3326744.23 3326783.57 3326778.98 3326772.11 3326762.48 3326750.74 3326747.92 3326735.55 3326727.36 3326722.97 3326712.33 3326699.01 3326672.78 3326675.98 3326685.71 3326682.51 3326672.78
37	ОП37	Российская Федерация, Иркутская область, Иркутский	11994.59	Земли населённых пунктов	Земельные участки (территории) общего пользования 12.0	Образование путем перераспределения земель государствен-	386300.30 386302.97 386304.21 386305.08	3326073.02 3326100.24 3326122.93 3326138.88

		район, с.п. Мамонское Муниципальное образование, с. Мамоны, ул. Полевая				ной или муниципальной собственности и земельных участков с кадастровыми номерами 38:06:130104:1070, 38:06:130104:304	386305.07 386307.04 386308.91 386309.60 386310.57 386311.60 386311.72 386309.11 386307.35 386299.33 386303.67 386302.83 386304.14 386304.21 386306.84 386316.31 386316.20 386313.65 386314.38 386316.23 386318.64 386319.12 386323.72 386325.03 386323.22 386323.04 386318.56 386318.27 386314.53 386306.89 386299.88 386299.38 386296.98 386297.63 386294.08 386293.95	3326157.46 3326178.39 3326205.34 3326221.62 3326238.20 3326255.67 3326257.67 3326272.55 3326285.87 3326300.94 3326300.74 3326314.36 3326347.02 3326348.01 3326397.35 3326397.01 3326395.16 3326347.79 3326301.06 3326295.61 3326276.32 3326274.28 3326249.53 3326244.80 3326213.57 3326210.52 3326137.25 3326132.60 3326071.71 3326047.13 3325989.22 3325985.08 3325952.88 3325934.82 3325910.39 3325909.55

							386291.11	3325861.42
							386290.99	3325860.63
							386290.00	3325854.02
							386289.86	3325853.13
							386287.14	3325803.30
							386286.92	3325801.30
							386285.09	3325785.15
							386290.07	3325784.72
							386292.88	3325732.61
							386296.02	3325726.89
							386298.46	3325707.42
							386316.28	3325704.87
							386318.91	3325724.70
							386322.20	3325724.23
							386321.85	3325718.03
							386319.28	3325687.06
							386333.17	3325673.03
							386311.00	3325674.82
							386287.78	3325676.68
							386282.07	3325688.89
							386267.60	3325718.30
							386271.61	3325737.77
							386274.96	3325787.16
							386276.50	3325803.54
							386280.86	3325851.81
							386281.08	3325854.73
							386281.57	3325860.99
							386285.46	3325911.66
							386286.93	3325936.20
							386289.95	3325986.50
							386290.20	3325990.69
							386295.25	3326035.08
							386297.05	3326049.37
							386300.30	3326073.02
							386304.67	3326293.77
							386303.55	3326293.22

							386300.51 386303.20 386303.72 386302.19 386304.67 386299.44 386311.59 386321.79 386322.65 386323.05 386323.71 386324.42 386331.39 386346.82 386352.67 386353.87 386354.64 386353.02 386346.04 386339.21 386344.32 386344.95 386344.25 386338.05 386321.70 386314.70 386312.42 386309.80 386299.52 386299.44	3326299.18 3326300.55 3326299.49 3326298.72 3326293.77 3326415.86 3326415.62 3326415.41 3326422.05 3326422.06 3326433.14 3326438.77 3326484.63 3326564.68 3326595.07 3326601.27 3326607.07 3326613.02 3326623.05 3326617.99 3326610.65 3326608.36 3326603.12 3326570.97 3326486.10 3326440.00 3326422.12 3326422.14 3326421.69 3326415.86
38	ОП38	Российская Федерация, Иркутская область, муниципальный район Иркут-	23685.38	Земли населённых пунктов	Земельные участки (территории) общего пользования 12.0	Образование путем перераспределения земель государственной или муниципальной собственности и	386542.26 386540.24 386532.51 386527.96 386499.66	3325656.32 3325660.43 3325656.17 3325656.44 3325658.63

		ский, сельское поселение Мамонское, село Мамоны, улица Окружная				земельных участков с кадастровыми номерами 38:06:000000:7419	386499.46 386500.20 386494.64 386496.96 386528.30 386529.14 386530.23 386551.90 386554.31 386556.58 386598.76 386623.82 386672.87 386679.90 386681.59 386688.44 386689.08 386731.08 386758.15 386773.88 386786.21 386786.87 386787.47 386791.49 386797.77 386804.53 386798.77 386803.26 386807.58 386827.99 386865.68 386872.54 386871.83 386869.24 386819.62 386765.90	3325658.65 3325659.36 3325659.80 3325687.81 3325686.11 3325686.91 3325687.94 3325708.51 3325711.03 3325713.40 3325756.40 3325774.93 3325823.54 3325830.96 3325832.74 3325832.28 3325840.63 3325878.59 3325905.11 3325920.55 3325927.88 3325928.28 3325933.89 3325937.84 3325934.76 3325942.13 3325944.98 3325949.38 3325953.62 3325975.20 3326011.99 3326018.74 3326011.51 3325984.39 3325936.30 3325885.21

							386765.51	3325885.58
							386762.75	3325882.69
							386763.00	3325882.45
							386728.83	3325849.95
							386684.35	3325807.65
							386689.07	3325802.93
							386683.16	3325797.43
							386647.85	3325762.03
							386643.62	3325757.78
							386622.42	3325736.54
							386611.83	3325725.92
							386590.64	3325704.68
							386586.41	3325700.43
							386551.09	3325665.03
							386551.01	3325664.82
							386550.02	3325665.81
							386549.31	3325665.09
							386546.69	3325662.49
							386547.67	3325661.51
							386542.26	3325656.32
							386443.03	3325584.02
							386408.61	3325553.07
							386393.67	3325539.63
							386374.37	3325522.28
							386367.82	3325530.45
							386385.26	3325547.28
							386399.65	3325561.18
							386431.45	3325591.87
							386448.64	3325610.49
							386479.74	3325639.76
							386495.09	3325654.46
							386533.25	3325651.53
							386542.26	3325656.32
							386541.99	3325656.17
							386540.50	3325654.41
							386505.19	3325619.01

							386494.59	3325608.39
							386467.76	3325581.49
							386455.87	3325571.46
							386443.03	3325584.02
							386878.47	3326024.58
							386875.58	3325989.49
							386903.22	3326020.63
							386903.32	3326020.75
							386934.98	3326054.83
							386938.45	3326058.46
							386941.05	3326061.61
							386943.86	3326058.76
							386950.14	3326065.05
							386957.21	3326072.14
							386985.46	3326100.46
							386989.68	3326104.70
							387024.99	3326140.10
							387039.12	3326154.26
							387058.19	3326173.37
							387074.44	3326189.66
							387075.62	3326190.84
							387123.94	3326239.33
							387123.61	3326240.02
							387114.21	3326246.97
							387109.82	3326252.16
							387109.16	3326253.33
							387043.76	3326187.91
							387028.95	3326173.79
							387008.27	3326152.07
							387004.97	3326148.60
							386976.81	3326119.90
							386953.81	3326099.24
							386949.21	3326095.11
							386942.21	3326088.83
							386938.40	3326085.40
							386892.28	3326038.15

							386885.37 386878.47	3326031.37 3326024.58
39	ОП39	Российская Федерация, Иркутская область, муниципальный район Иркутский, сельское поселение Мамонское, село Мамоны, ул. Солнечная	20703.48	Земли населённых пунктов	Земельные участки (территории) общего пользования 12.0	Образование путем перераспределения земель государственной или муниципальной собственности и земельных участков с кадастровыми номерами 38:06:000000:7419	386878.47 386879.03 386879.08 386885.37 386878.47 386869.11 386874.12 386879.48 386873.84 386872.54 386865.68 386830.13 386799.57 386773.50 386741.67 386716.80 386691.76 386666.81 386644.40 386616.83 386591.29 386563.32 386562.86 386563.55 386563.02 386562.78 386561.69 386561.70 386555.05 386557.61 386531.36 386506.39 386482.83	3326024.58 3326031.39 3326031.93 3326031.37 3326024.58 3326032.80 3326091.99 3326091.00 3326032.25 3326018.74 3326011.99 3326014.99 3326017.53 3326019.11 3326021.90 3326024.08 3326026.27 3326027.52 3326028.70 3326030.16 3326031.51 3326033.47 3326028.06 3326028.03 3326016.71 3326011.72 3325975.66 3325973.93 3325973.75 3326033.82 3326035.21 3326036.96 3326037.67

							386458.34	3326039.52
							386431.43	3326041.01
							386406.15	3326042.30
							386382.99	3326043.48
							386357.67	3326044.78
							386332.22	3326046.14
							386306.89	3326047.13
							386314.53	3326071.71
							386333.67	3326070.43
							386345.46	3326069.64
							386372.03	3326068.10
							386397.23	3326066.62
							386423.15	3326064.29
							386446.83	3326062.29
							386472.69	3326061.08
							386498.61	3326059.88
							386523.09	3326058.72
							386552.21	3326055.85
							386558.77	3326117.01
							386571.50	3326116.83
							386565.92	3326056.12
							386592.68	3326054.22
							386618.67	3326052.44
							386643.98	3326050.54
							386668.07	3326048.97
							386692.97	3326047.22
							386693.91	3326047.10
							386700.82	3326046.61
							386718.36	3326045.51
							386743.51	3326043.81
							386767.59	3326042.17
							386792.61	3326039.73
							386818.28	3326037.54
							386837.33	3326036.02
							386842.78	3326035.58
							386843.78	3326035.56

							386869.11	3326032.80
							386326.70	3326060.32
							386327.06	3326064.31
							386322.08	3326064.76
							386321.72	3326060.77
							386326.70	3326060.32
							386297.05	3326049.37
							386300.30	3326073.02
							386270.49	3326075.59
							386266.51	3326075.79
							386261.04	3326076.37
							386241.51	3326077.65
							386211.72	3326079.98
							386206.65	3326080.42
							386186.15	3326097.68
							386169.86	3326117.26
							386149.39	3326137.76
							386128.76	3326156.83
							386107.28	3326178.27
							386098.20	3326187.47
							386089.35	3326196.28
							386089.35	3326196.35
							386079.85	3326205.65
							386069.32	3326215.94
							386054.45	3326230.60
							386047.79	3326237.20
							386068.26	3326254.65
							386107.43	3326288.41
							386095.42	3326301.35
							386071.51	3326334.25
							386068.43	3326338.49
							386064.73	3326335.79
							386067.75	3326331.74
							386079.24	3326315.98
							386099.24	3326288.47
							386070.35	3326261.36

							386034.48 386027.60 386030.67 386026.43 386012.27 386008.30 386010.35 386013.02 386027.61 386044.08 386047.66 386032.17 386027.28 386035.28 386051.34 386093.61 386125.66 386150.09 386171.23 386192.24 386214.85 386243.21 386269.11 386297.05	3326232.07 3326226.35 3326212.49 3326196.67 3326181.67 3326168.92 3326164.52 3326162.46 3326197.19 3326212.52 3326208.47 3326194.01 3326182.27 3326193.87 3326212.27 3326172.82 3326140.50 3326115.87 3326095.23 3326076.32 3326056.22 3326055.17 3326052.90 3326049.37
40	ОП40	Российская Федерация, Иркутская область, муниципальный район Иркутский, сельское поселение Мамонское, село Мамоны, улица Садовая, земельный участок 18	11005.97	Земли населенных пунктов	Земельные участки (территории) общего пользования 12.0	Образование путем перераспределения земель государственной или муниципальной собственности и земельных участков с кадастровыми номерами 38:06:130104:762, 38:06:130104:718	386588.80 386610.40 386608.08 386605.52 386602.96 386602.47 386602.06 386497.12 386497.20 386497.63 386497.63	3326479.00 3326513.40 3326503.21 3326469.17 3326431.87 3326418.64 3326393.66 3326398.62 3326400.19 3326408.58 3326408.58

							386498.46	3326424.71
							386498.46	3326424.71
							386499.92	3326454.04
							386501.05	3326473.07
							386501.45	3326484.07
							386502.72	3326508.03
							386503.15	3326515.86
							386533.15	3326514.04
							386538.31	3326513.72
							386538.40	3326511.50
							386588.80	3326479.00
							386595.78	3326478.30
							386592.56	3326483.91
							386591.70	3326483.41
							386594.91	3326477.80
							386595.78	3326478.30
							386551.77	3326498.02
							386552.12	3326498.95
							386546.43	3326501.08
							386546.08	3326500.15
							386551.77	3326498.02
							386531.33	3326505.26
							386531.71	3326506.18
							386527.56	3326507.91
							386527.17	3326506.99
							386531.33	3326505.26
							386521.66	3326507.95
							386522.05	3326512.93
							386518.07	3326513.25
							386517.67	3326508.26
							386521.66	3326507.95

							386511.12 386511.27 386505.61 386505.59 386510.25 386510.12 386511.12 386505.62 386505.47 386504.47 386504.62 386505.62 386503.90 386503.94 386502.94 386502.90 386503.90	3326503.81 3326509.67 3326509.76 3326508.76 3326508.69 3326503.84 3326503.81 3326488.23 3326493.99 3326493.96 3326488.20 3326488.23 3326448.73 3326449.73 3326449.77 3326448.77 3326448.73

I.9. Перечень и сведения о площади образуемых земельных участков, в отношении которых предполагаются резервирование и (или) изъятие для государственных или муниципальных нужд

Земельные участки, в отношении которых предполагается резервирование и (или) изъятие для государственных или муниципальных нужд отсутствуют.

I.10. Красные линии.

Согласно статьи 1 Градостроительного кодекса РФ от N 190-ФЗ 29.12.2004 красные линии - линии, которые обозначают границы территорий общего пользования. Красные линии в районе объекта проектирования отображены на листе: «Чертеж красных линии и земельных участков общего пользования».

Таблица 6

№ п\п	Обозначение	Протяженность. м	Координаты характерных точек	
			X	Y
1	2	3	4	5
1.	КЛ1	110.00	386846.59 386881.90 386903.14 386924.38	3325734.70 3325770.10 3325748.91 3325727.73
2.	КЛ2	290.00	387012.76 386991.53 386970.29 386949.05 386927.81 386892.50 386913.74 386934.97 386956.22 386977.46	3325731.37 3325752.55 3325773.74 3325794.93 3325816.12 3325780.71 3325759.53 3325738.34 3325717.16 3325695.97
3.	КЛ3	290.01	387017.01 386995.77 386974.53 386953.29 386932.05 386967.36 386988.60 387009.84 387031.08 387052.32	3325735.62 3325756.80 3325777.99 3325799.18 3325820.37 3325855.77 3325834.58 3325813.39 3325792.20 3325771.02
4.	КЛ4	290.00	387062.91 387041.68 387020.43	3325781.64 3325802.82 3325824.01

			386999.19 386977.95 387013.26 387034.51 387055.75 387076.98 387098.22	3325845.20 3325866.38 3325901.78 3325880.60 3325859.41 3325838.23 3325817.03
5.	КЛ5	290.01	387102.46 387081.22 387059.99 387049.36 387038.74 387028.12 387017.50 387052.82 387063.44 387074.06 387084.68 387095.30 387116.53 387137.78	3325821.28 3325842.47 3325863.66 3325874.26 3325884.84 3325895.43 3325906.03 3325941.43 3325930.84 3325920.25 3325909.64 3325899.05 3325877.87 3325856.68
6.	КЛ6	370.03	387297.05 387332.37 387311.12 387311.12 387289.88 387268.65 387247.40 387226.16 387204.93 387183.69 387162.44 387127.13 387148.37	3325718.99 3325754.39 3325775.57 3325775.58 3325796.77 3325817.95 3325839.14 3325860.32 3325881.52 3325902.70 3325923.89 3325888.49 3325867.30
7.	КЛ7	580.01	387166.68 387201.99 387223.23 387244.47 387265.71 387286.95 387308.19 387329.43 387350.68 387371.91 387336.59 387315.36 387294.12 387272.87 387251.64 387230.40 387209.16 387187.92 387166.68	3325928.14 3325963.53 3325942.35 3325921.16 3325899.97 3325878.79 3325857.59 3325836.41 3325815.22 3325794.04 3325758.63 3325779.82 3325801.00 3325822.20 3325843.38 3325864.57 3325885.77 3325906.95 3325928.14

8.	КЛ8	580.01	387386.04 387421.34 387400.11 387378.87 387357.63 387336.39 387315.15 387293.91 387283.29 387272.67 387251.43 387216.12 387237.36 387247.99 387258.60 387279.83 387301.08 387322.32 387343.55 387364.80 387386.04	3325808.19 3325843.60 3325864.78 3325885.97 3325907.15 3325928.35 3325949.53 3325970.72 3325981.31 3325991.90 3326013.10 3325977.69 3325956.51 3325945.91 3325935.32 3325914.14 3325892.94 3325871.76 3325850.57 3325829.39 3325808.19
9.	КЛ9	409.87	387425.56 387454.26 387424.16 387390.22 387365.40 387351.73 387335.51 387319.47 387303.46 387317.58 387332.59 387344.84 387367.98 387398.25 387425.56	3325847.86 3325876.73 3325901.38 3325929.10 3325949.37 3325960.54 3325973.56 3325986.22 3325969.24 3325955.18 3325940.23 3325928.15 3325905.33 3325875.11 3325847.86
10.	КЛ10	581.69	387209.03 387244.35 387223.11 387201.87 387180.63 387159.63 387138.63 387117.63 387096.63 387075.62 387074.44 387058.19 387039.12 387060.36 387081.60 387102.84 387124.08 387145.32 387166.56	3325984.76 3326020.15 3326041.35 3326062.53 3326083.72 3326105.14 3326126.56 3326147.98 3326169.40 3326190.84 3326189.66 3326173.37 3326154.26 3326133.07 3326111.88 3326090.69 3326069.51 3326048.32 3326027.14

			387187.80 387209.03	3326005.94 3325984.76
11.	КЛ11	580.03	387159.60 387194.91 387173.67 387152.43 387141.95 387131.19 387109.95 387088.71 387088.71 387067.47 387067.48 387046.23 387024.99 386989.68 387010.92 387032.16 387053.40 387074.64 387095.88 387106.40 387117.12 387138.36 387159.60	3325935.20 3325970.60 3325991.78 3326012.98 3326023.43 3326034.16 3326055.35 3326076.53 3326076.54 3326097.72 3326097.73 3326118.91 3326140.10 3326104.70 3326083.51 3326062.32 3326041.14 3326019.95 3325998.76 3325988.27 3325977.57 3325956.39 3325935.20
12.	КЛ12	580.02	387120.05 387132.30 387137.70 387155.36 387134.12 387112.89 387091.64 387070.40 387070.40 387049.17 387027.92 387006.68 386985.56 386985.46 386957.21 386950.14 386951.45 386958.52 386971.36 386992.61 387013.85 387035.08 387035.09 387056.33 387056.33 387077.57 387098.81 387120.05	3325895.55 3325907.84 3325913.25 3325930.95 3325952.14 3325973.32 3325994.51 3326015.70 3326015.71 3326036.89 3326058.08 3326079.26 3326100.36 3326100.46 3326072.14 3326065.05 3326063.72 3326056.67 3326043.87 3326022.68 3326001.49 3325980.30 3325980.30 3325959.11 3325959.11 3325937.93 3325916.74 3325895.55
13.	КЛ13	396.12	387010.42	3325913.09

			387045.73 387024.49 387003.26 386982.02 386971.39 386960.77 386941.08 386940.27 386938.45 386921.72 386906.76 386906.26 386906.92 386925.47 386936.09 386946.70 386967.94 386989.19 387010.42	3325948.50 3325969.68 3325990.87 3326012.05 3326022.65 3326033.25 3326052.86 3326053.69 3326051.66 3326033.66 3326017.55 3326017.00 3326016.36 3325997.84 3325987.25 3325976.66 3325955.47 3325934.28 3325913.09
14.	КЛ14	391.63	386970.88 387006.18 386984.95 386974.33 386963.71 386952.94 386942.46 386931.80 386921.22 386909.19 386902.76 386902.22 386868.46 386868.58 386873.88 386885.91 386896.55 386907.15 386907.19 386917.93 386918.23 386922.74 386928.39 386939.01 386949.63 386970.88	3325873.45 3325908.85 3325930.03 3325940.62 3325951.22 3325961.96 3325972.41 3325983.04 3325993.60 3326005.61 3326012.02 3326012.58 3325975.63 3325975.50 3325970.20 3325958.19 3325947.58 3325937.01 3325937.05 3325926.31 3325926.00 3325921.48 3325915.82 3325905.23 3325894.64 3325873.45
15.	КЛ15	391.74	386824.09 386821.29 386857.41 386858.40 386875.32 386896.55 386917.80 386939.04 386960.27 386924.97	3325928.05 3325930.85 3325965.44 3325964.49 3325947.58 3325926.39 3325905.21 3325884.01 3325862.83 3325827.43

			386903.73 386882.48 386861.25 386840.01 386824.09	3325848.62 3325869.80 3325890.99 3325912.18 3325928.05
16.	КЛ16	394.38	386783.43 386800.63 386821.81 386842.93 386857.09 386864.17 386885.42 386920.73 386899.49 386878.25 386857.13 386835.95 386820.10 386817.24 386781.06 386783.43	3325889.95 3325872.70 3325851.45 3325830.15 3325816.02 3325808.96 3325787.78 3325823.18 3325844.37 3325865.55 3325886.85 3325908.10 3325924.00 3325926.97 3325892.34 3325889.95
17.	КЛ17	249.58	386732.79 386755.77 386769.99 386772.20 386789.86 386811.10 386829.68 386832.34 386853.58 386874.82 386839.51	3325846.12 3325868.12 3325881.74 3325879.55 3325861.91 3325840.72 3325822.18 3325819.53 3325798.35 3325777.16 3325741.76
18.	КЛ18	300.32	386431.45 386448.64 386479.74 386477.12 386414.24 386410.99 386408.33 386410.86 386368.94 386364.85 386394.28 386396.61 386414.65 386431.45	3325591.87 3325610.49 3325639.76 3325645.73 3325651.33 3325644.65 3325647.11 3325654.11 3325656.86 3325645.57 3325620.00 3325623.41 3325607.08 3325591.87

19.	КЛ19	541.41	386494.64 386496.96 386528.30 386529.14 386530.23 386551.90 386498.76 386468.87 386438.96 386409.07 386379.17 386349.36 386322.20 386321.85 386319.28 386333.17 386345.14 386375.05 386404.94 386434.84 386464.74 386494.64	3325659.80 3325687.81 3325686.11 3325686.91 3325687.94 3325708.51 3325709.63 3325712.10 3325714.58 3325717.06 3325719.53 3325722.75 3325724.23 3325718.03 3325687.06 3325673.03 3325672.18 3325669.70 3325667.23 3325664.75 3325662.27 3325659.80
20.	КЛ20	692.41	386598.76 386558.67 386529.38 386515.76 386500.16 386471.09 386441.15 386411.06 386382.25 386352.22 386317.97 386290.07 386292.88 386316.23 386348.19 386379.09 386379.03 386409.08 386441.67 386469.77 386498.95 386511.00 386527.26 386527.36 386554.31 386556.58 386598.76	3325756.40 3325759.57 3325762.23 3325763.32 3325764.57 3325766.84 3325769.42 3325773.55 3325775.32 3325777.45 3325782.32 3325784.72 3325732.61 3325730.99 3325728.82 3325726.04 3325724.73 3325722.58 3325718.60 3325716.19 3325711.25 3325711.20 3325711.14 3325713.82 3325711.03 3325713.40 3325756.40
21.	КЛ21	80.62	386318.91 386296.02 386298.46 386316.28 386318.91	3325724.70 3325726.89 3325707.42 3325704.87 3325724.70

22.	КЛ22	309.36	386672.87 386616.72 386585.34 386556.95 386553.69 386581.43 386612.44 386623.82 386672.87	3325823.54 3325828.89 3325831.08 3325833.05 3325779.45 3325778.19 3325775.68 3325774.93 3325823.54
23.	КЛ23	419.79	386731.08 386692.23 386657.82 386627.86 386597.66 386559.05 386557.60 386557.21 386595.44 386626.47 386656.11 386679.90 386681.59 386688.44 386689.08 386731.08	3325878.59 3325881.59 3325884.09 3325886.29 3325888.14 3325890.19 3325846.88 3325840.22 3325837.63 3325834.92 3325833.07 3325830.96 3325832.74 3325832.28 3325840.63 3325878.59
24.	КЛ24	566.36	386758.15 386773.88 386786.21 386786.87 386787.47 386791.49 386797.77 386804.53 386798.77 386803.26 386789.18 386759.95 386727.90 386690.11 386660.09 386630.32 386600.80 386565.81 386564.00 386562.81 386562.46 386560.86 386598.73 386628.64 386657.80 386688.31 386729.02 386739.03 386740.03 386758.15	3325905.11 3325920.55 3325927.88 3325928.28 3325933.89 3325937.84 3325934.76 3325942.13 3325944.98 3325949.38 3325949.81 3325951.33 3325954.15 3325957.55 3325959.83 3325961.95 3325963.67 3325966.86 3325965.74 3325964.16 3325956.68 3325915.87 3325913.16 3325911.15 3325909.07 3325906.61 3325905.38 3325905.37 3325905.37 3325905.11

25.	КЛ25	692.53	386865.68 386830.13 386799.57 386773.50 386741.67 386716.80 386691.76 386666.81 386644.40 386616.83 386591.29 386563.32 386562.86 386563.55 386563.02 386562.78 386561.69 386561.70 386587.57 386588.97 386595.78 386608.27 386611.71 386637.75 386661.96 386687.58 386713.05 386737.78 386769.30 386795.94 386807.58 386827.99 386865.68	3326011.99 3326014.99 3326017.53 3326019.11 3326021.90 3326024.08 3326026.27 3326027.52 3326028.70 3326030.16 3326031.51 3326033.47 3326028.06 3326028.03 3326016.71 3326011.72 3325975.66 3325973.93 3325971.53 3325971.23 3325970.57 3325969.52 3325969.30 3325967.26 3325964.94 3325962.82 3325960.72 3325959.18 3325956.67 3325954.83 3325953.62 3325975.20 3326011.99
26.	КЛ26	728.36	386869.11 386874.12 386850.17 386824.56 386799.46 386773.81 386744.81 386719.41 386694.89 386670.42 386647.69 386622.78 386617.28 386597.07 386571.50 386565.92 386592.68 386618.67 386643.98 386668.07 386692.97 386693.91	3326032.80 3326091.99 3326096.43 3326099.21 3326100.58 3326101.54 3326103.09 3326105.38 3326106.77 3326109.63 3326111.10 3326113.91 3326114.17 3326115.12 3326116.83 3326056.12 3326054.22 3326052.44 3326050.54 3326048.97 3326047.22 3326047.10

			386700.82 386718.36 386743.51 386767.59 386792.61 386818.28 386837.33 386842.78 386843.78 386869.11	3326046.61 3326045.51 3326043.81 3326042.17 3326039.73 3326037.54 3326036.02 3326035.58 3326035.56 3326032.80
27.	КЛ27	203.31	386879.08 386885.37 386892.28 386938.40 386942.21 386884.82 386879.80 386879.08	3326031.93 3326031.37 3326038.15 3326085.40 3326088.83 3326090.40 3326040.71 3326031.93
28.	КЛ28	348.66	386949.21 386953.81 386976.81 387004.97 387008.27 387009.10 387009.11 387008.52 387006.71 386980.54 386953.27 386922.76 386893.94 386892.10 386890.18 386888.89 386918.47 386949.21	3326095.11 3326099.24 3326119.90 3326148.60 3326152.07 3326156.08 3326160.54 3326164.45 3326167.06 3326168.78 3326170.56 3326172.57 3326174.49 3326158.23 3326120.82 3326097.20 3326095.24 3326095.11
29.	КЛ29	559.01	387028.95 387043.76 387016.26 387001.81 387000.52 386999.77 386998.62 386978.14 386973.97 386967.57 386882.73 386882.58 386882.61 386882.75 386882.82 386883.74 386882.83 386893.53	3326173.79 3326187.91 3326206.41 3326216.13 3326216.05 3326225.97 3326251.71 3326266.51 3326269.62 3326274.37 3326343.90 3326313.80 3326228.35 3326223.38 3326223.17 3326220.51 3326220.49 3326187.68

			386895.31 386917.98 386960.08 387002.69 387004.79 387005.11 387019.89 387020.88 387028.95	3326187.57 3326186.16 3326186.71 3326187.44 3326187.35 3326180.91 3326172.59 3326172.72 3326173.79
30.	КЛ30	1243.58	386863.69 386867.61 386860.48 386858.14 386845.06 386840.32 386811.72 386812.20 386785.50 386784.42 386751.30 386751.11 386718.43 386690.91 386666.92 386634.88 386631.15 386629.69 386629.52 386627.37 386622.08 386613.43 386596.16 386565.32 386560.24 386556.28 386537.73 386538.13 386565.81 386596.57 386616.46 386604.60 386601.67 386601.86 386524.69 386522.14 386501.85 386499.39 386497.00 386494.66 386492.87 386490.07 386490.00 386507.85 386525.62 386526.48 386526.58	3326195.26 3326228.35 3326254.68 3326275.95 3326275.38 3326287.28 3326285.28 3326298.34 3326304.53 3326288.41 3326289.23 3326294.55 3326295.97 3326297.54 3326298.43 3326301.40 3326301.40 3326301.57 3326303.48 3326309.63 3326319.60 3326320.03 3326321.01 3326323.50 3326323.77 3326324.15 3326325.49 3326331.14 3326329.48 3326326.98 3326325.90 3326347.37 3326369.50 3326381.63 3326385.23 3326337.63 3326338.24 3326307.59 3326277.99 3326278.20 3326256.42 3326222.27 3326221.34 3326220.15 3326218.26 3326218.15 3326218.83

			386527.58 386527.48 386551.14 386578.75 386603.26 386624.29 386657.19 386681.03 386693.33 386709.57 386715.11 386715.11 386742.39 386778.07 386800.17 386806.58 386840.91 386860.59 386863.69	3326218.74 3326218.03 3326215.18 3326212.20 3326209.18 3326206.89 3326203.47 3326201.33 3326200.46 3326199.05 3326198.95 3326198.92 3326196.99 3326194.48 3326192.90 3326192.83 3326192.50 3326192.19 3326195.26
31.	КЛ31	1280.39	386880.47 386882.00 386882.76 386885.26 386876.74 386854.97 386826.51 386799.37 386790.10 386790.10 386783.96 386773.98 386748.26 386722.76 386691.03 386658.51 386629.69 386625.16 386596.04 386568.41 386545.97 386526.55 386505.85 386486.15 386466.05 386446.87 386425.30 386405.58 386385.23 386365.38 386345.19 386323.22 386323.04 386318.56 386341.63 386359.27 386380.50	3326101.32 3326116.82 3326130.81 3326176.44 3326178.04 3326178.92 3326180.12 3326181.25 3326181.68 3326181.96 3326181.96 3326182.33 3326184.04 3326186.10 3326188.20 3326190.50 3326192.40 3326192.71 3326194.91 3326197.15 3326198.44 3326199.59 3326201.00 3326202.36 3326203.74 3326205.06 3326206.54 3326207.90 3326209.30 3326210.67 3326212.06 3326213.57 3326210.52 3326137.25 3326135.68 3326134.81 3326133.05

			386399.86 386421.60 386437.20 386460.75 386482.63 386482.57 386502.93 386522.66 386541.82 386559.91 386559.93 386564.55 386590.24 386620.79 386625.23 386653.26 386653.85 386687.27 386720.79 386745.24 386769.85 386795.70 386822.38 386849.77 386880.47	3326131.61 3326130.32 3326129.51 3326128.45 3326126.85 3326125.84 3326124.85 3326123.77 3326123.23 3326122.87 3326122.07 3326122.01 3326120.95 3326118.47 3326118.11 3326116.17 3326116.12 3326113.10 3326109.94 3326107.69 3326106.93 3326107.08 3326106.08 3326103.26 3326101.32
32.	КЛ32	1011.58	386497.84 386502.94 386504.01 386497.60 386497.81 386489.28 386482.71 386470.65 386444.89 386427.55 386407.36 386390.65 386372.80 386354.69 386336.24 386319.41 386316.31 386316.20 386313.65 386314.38 386331.26 386347.96 386366.92 386384.42 386399.22 386420.13 386438.60 386438.55 386469.89 386469.22 386443.49	3326353.20 3326353.88 3326381.86 3326382.92 3326386.47 3326387.49 3326388.28 3326390.93 3326393.35 3326394.92 3326394.07 3326394.52 3326395.17 3326395.88 3326396.55 3326396.95 3326397.01 3326395.16 3326347.79 3326301.06 3326300.86 3326300.39 3326300.22 3326300.13 3326299.20 3326300.00 3326300.14 3326299.43 3326298.64 3326293.60 3326294.19

			386417.56 386398.44 386379.86 386362.61 386316.23 386318.64 386319.12 386323.72 386325.03 386327.54 386329.03 386333.13 386338.27 386359.31 386387.58 386412.54 386437.77 386463.05 386489.12 386489.16 386492.73 386492.56 386493.73 386483.82 386484.23 386494.20 386495.49 386497.08 386497.84	3326293.65 3326293.30 3326293.77 3326293.50 3326295.61 3326276.32 3326274.28 3326249.53 3326244.80 3326240.02 3326238.10 3326234.17 3326231.48 3326230.09 3326228.18 3326226.50 3326224.84 3326223.15 3326221.40 3326222.23 3326268.26 3326297.30 3326311.49 3326312.20 3326318.72 3326316.74 3326333.07 3326340.37 3326353.20
33.	КЛ33	601.80	386552.21 386558.77 386528.32 386503.92 386477.39 386466.76 386452.54 386426.31 386424.63 386400.12 386375.54 386349.32 386328.95 386318.27 386314.53 386333.67 386345.46 386372.03 386397.23 386423.15 386446.83 386472.69 386498.61 386523.09 386552.21	3326055.85 3326117.01 3326119.24 3326120.79 3326122.63 3326123.28 3326123.84 3326126.26 3326126.41 3326128.42 3326129.43 3326130.86 3326132.00 3326132.60 3326071.71 3326070.43 3326069.64 3326068.10 3326066.62 3326064.29 3326062.29 3326061.08 3326059.88 3326058.72 3326055.85
34.	КЛ34	625.25	386555.05	3325973.75

			386557.61 386531.36 386506.39 386482.83 386458.34 386431.43 386406.15 386382.99 386357.67 386332.22 386306.89 386299.88 386327.17 386351.73 386377.40 386400.11 386422.76 386425.69 386454.32 386482.12 386504.60 386529.05 386555.05	3326033.82 3326035.21 3326036.96 3326037.67 3326039.52 3326041.01 3326042.30 3326043.48 3326044.78 3326046.14 3326047.13 3325989.22 3325986.96 3325985.16 3325984.50 3325983.18 3325982.55 3325982.62 3325981.15 3325978.66 3325977.50 3325975.69 3325973.75
35.	КЛ35	616.21	386552.58 386554.68 386517.92 386487.81 386459.15 386429.95 386425.66 386424.16 386418.13 386411.94 386400.15 386369.29 386338.68 386338.68 386308.44 386299.38 386296.98 386297.63 386304.67 386331.46 386335.78 386336.61 386341.79 386365.69 386396.25 386421.20 386426.43 386456.67 386486.51 386516.42 386552.58	3325915.63 3325968.80 3325970.77 3325972.76 3325974.88 3325975.81 3325976.21 3325976.31 3325976.69 3325977.09 3325977.79 3325978.92 3325980.85 3325982.00 3325984.24 3325985.08 3325952.88 3325934.82 3325934.10 3325932.03 3325931.69 3325931.64 3325931.45 3325929.14 3325926.54 3325924.20 3325923.66 3325922.33 3325920.41 3325918.50 3325915.63
36.	КЛ36	619.14	386548.40	3325840.65

			386549.59 386551.13 386514.21 386483.28 386483.29 386453.38 386423.75 386394.73 386364.48 386333.95 386294.08 386293.95 386291.11 386290.99 386290.80 386330.94 386361.36 386390.82 386420.72 386450.37 386480.59 386510.81 386548.40	3325865.79 3325892.28 3325895.15 3325897.56 3325897.85 3325899.87 3325901.80 3325903.61 3325905.50 3325907.76 3325910.39 3325909.55 3325861.42 3325860.63 3325859.34 3325856.89 3325854.84 3325853.01 3325850.33 3325848.74 3325846.06 3325843.37 3325840.65
37.	КЛ37	626.72	386544.76 386548.26 386518.85 386489.80 386489.72 386460.39 386460.39 386432.01 386401.53 386372.83 386342.34 386315.27 386290.00 386289.86 386287.14 386286.92 386313.30 386340.87 386369.82 386399.57 386428.96 386457.78 386486.24 386515.31 386544.76	3325780.70 3325834.87 3325837.46 3325840.73 3325839.54 3325840.91 3325841.70 3325843.82 3325845.97 3325847.95 3325850.10 3325852.10 3325854.02 3325853.13 3325803.30 3325801.30 3325799.83 3325797.34 3325794.64 3325793.08 3325790.68 3325788.13 3325785.68 3325783.22 3325780.70
38.	КЛ38	156.14	386271.61 386274.96 386237.16 386261.98 386271.61	3325737.77 3325787.16 3325791.10 3325737.58 3325737.77
39.	КЛ39	226.95	386281.08	3325854.73

			386251.22 386218.33 386208.26 386225.78 386232.74 386246.75 386276.50 386280.86 386281.08	3325855.79 3325856.60 3325857.50 3325808.90 3325808.12 3325806.55 3325803.54 3325851.81 3325854.73
40.	КЛ40	283.32	386281.56 386285.46 386280.86 386255.93 386225.97 386221.31 386194.27 386184.72 386206.91 386221.05 386252.21 386281.56	3325860.99 3325911.66 3325911.96 3325913.82 3325915.67 3325915.24 3325916.27 3325916.99 3325864.70 3325863.52 3325862.02 3325860.99
41.	КЛ41	285.67	386289.95 386263.92 386260.78 386230.70 386200.05 386196.87 386193.78 386211.38 386222.20 386227.37 386257.01 386286.93 386289.95	3325986.50 3325988.61 3325988.64 3325990.72 3325992.33 3325965.35 3325940.80 3325939.61 3325939.11 3325938.88 3325937.36 3325936.20 3325986.50
42.	КЛ42	776.17	386290.20 386295.25 386297.05 386269.11 386243.21 386214.85 386192.24 386171.23 386150.09 386125.66 386093.61 386051.34 386035.28 386074.55 386093.17 386113.10 386132.16 386141.47 386157.68 386166.95	3325990.69 3326035.08 3326049.37 3326052.90 3326055.17 3326056.22 3326076.32 3326095.23 3326115.87 3326140.50 3326172.82 3326212.27 3326193.87 3326152.46 3326110.42 3326081.98 3326060.18 3326028.24 3326001.37 3325986.01

			386190.47 386192.18 386210.82 386237.61 386265.31 386290.20	3325984.39 3325997.16 3325995.79 3325994.73 3325992.70 3325990.69
43.	КЛ43	1774.63	386194.83 386189.20 386185.75 386184.61 386198.20 386199.04 386198.54 386197.57 386154.32 386136.71 386063.30 386068.80 386033.84 386001.01 385999.25 385979.90 385981.74 385965.50 385974.59 385990.56 386009.12 386013.15 386044.77 386052.26 386020.10 385985.18 385995.83 386006.44 386017.07 386034.48 386070.35 386099.24 386079.24 386067.75 386064.73 386068.43 386071.51 386095.42 386107.43 386068.26 386047.79 386054.45 386069.32 386079.85 386089.35 386089.35 386098.20 386107.28 386128.76 386149.39	3326237.42 3326275.35 3326278.96 3326279.28 3326408.58 3326418.68 3326432.70 3326436.88 3326443.84 3326468.19 3326413.90 3326406.45 3326378.25 3326351.76 3326354.00 3326339.69 3326337.34 3326324.44 3326312.91 3326326.09 3326341.40 3326336.24 3326363.26 3326352.96 3326327.37 3326298.58 3326284.40 3326270.16 3326255.89 3326232.07 3326261.36 3326288.47 3326315.98 3326331.74 3326335.79 3326338.49 3326334.25 3326301.35 3326288.41 3326254.65 3326237.20 3326230.60 3326215.94 3326205.65 3326196.35 3326196.28 3326187.47 3326178.27 3326156.83 3326137.76

			386169.86 386186.15 386206.65 386211.68 386211.72 386241.51 386261.04 386266.51 386270.49 386300.30 386302.97 386304.21 386305.08 386293.69 386292.38 386275.51 386244.98 386233.78 386228.77 386207.95 386186.60 386187.67 386167.10 386144.72 386138.81 386132.21 386123.38 386127.60 386144.23 386166.15 386173.24 386193.22 386194.83	3326117.26 3326097.68 3326080.42 3326079.98 3326079.98 3326077.65 3326076.37 3326075.79 3326075.59 3326073.02 3326100.24 3326122.93 3326138.88 3326141.45 3326141.69 3326144.76 3326150.12 3326152.47 3326147.04 3326154.96 3326173.41 3326174.36 3326193.99 3326213.07 3326222.19 3326229.61 3326238.89 3326238.75 3326237.91 3326234.34 3326234.78 3326236.95 3326237.42
44.	КЛ44	232.54	386223.45 386227.50 386218.30 386198.56 386195.77 386158.84 386148.41 386169.31 386189.24 386209.25 386220.50 386223.45	3326163.60 3326193.60 3326215.75 3326232.42 3326232.15 3326229.90 3326216.63 3326199.54 3326182.05 3326165.40 3326160.80 3326163.60
45.	КЛ45	705.13	386220.22 386225.33 386227.94 386230.89 386237.07 386237.13 386237.27 386270.28 386279.63 386305.07	3326233.61 3326233.14 3326228.41 3326225.49 3326207.48 3326186.54 3326163.87 3326160.21 3326159.17 3326157.46

			386307.04 386308.91 386309.60 386310.57 386311.60 386311.72 386309.11 386307.35 386299.33 386303.67 386302.83 386304.14 386304.21 386306.84 386299.21 386289.20 386268.09 386249.57 386216.96 386211.93 386226.89 386226.68 386231.67 386231.13 386231.52 386205.15 386204.89 386200.33 386199.25 386200.25 386202.98 386205.26 386220.22	3326178.39 3326205.34 3326221.62 3326238.20 3326255.67 3326257.67 3326272.55 3326285.87 3326300.94 3326300.74 3326314.36 3326347.02 3326348.01 3326397.35 3326397.50 3326397.69 3326399.03 3326399.76 3326402.96 3326361.51 3326359.74 3326356.10 3326356.49 3326352.30 3326346.92 3326347.07 3326342.07 3326308.84 3326285.69 3326260.66 3326252.74 3326249.09 3326233.61
46.	КЛ46	122.49	386193.30 386176.12 386166.42 386145.24 386156.72 386189.30 386193.30	3326451.29 3326472.62 3326481.41 3326463.84 3326452.73 3326447.49 3326451.29
47.	КЛ47	98.71	386207.55 386212.56 386197.40 386187.68 386190.50 386207.55	3326457.54 3326487.75 3326497.63 3326487.56 3326483.29 3326457.54
48.	КЛ48	124.85	386260.26 386261.36 386255.77 386256.80 386241.28 386240.49 386245.20 386244.17	3326424.51 3326446.60 3326446.94 3326466.29 3326467.07 3326444.91 3326444.59 3326425.41

			386260.26	3326424.51
49.	КЛ49	126.31	386270.29 386287.46 386284.00 386298.82 386288.83 386271.66 386275.21 386260.15 386270.29	3326478.79 3326492.86 3326497.20 3326509.50 3326521.95 3326508.02 3326503.59 3326491.38 3326478.79
50.	КЛ50	230.14	386309.80 386308.14 386309.17 386314.70 386321.70 386301.90 386285.06 386276.26 386267.33 386266.68 386299.44 386299.52 386309.80	3326422.14 3326433.50 3326440.90 3326440.00 3326486.10 3326490.27 3326472.60 3326430.10 3326430.52 3326417.49 3326415.86 3326421.69 3326422.14
51.	КЛ51	107.10	386382.86 386383.84 386346.95 386346.07 386360.80 386360.69 386368.17 386368.29 386382.86	3326416.69 3326431.67 3326434.11 3326419.16 3326418.17 3326416.54 3326416.04 3326417.68 3326416.69
52.	КЛ52	107.29	386385.40 386386.37 386349.54 386348.55 386363.42 386363.30 386371.23 386371.35 386385.40	3326450.94 3326465.92 3326468.59 3326453.63 3326452.55 3326450.82 3326450.29 3326451.97 3326450.94
53.	КЛ53	106.97	386387.91 386389.13 386352.23 386351.04 386365.30 386365.18 386373.52 386373.64 386387.91	3326485.20 3326500.14 3326502.88 3326488.00 3326486.92 3326485.38 3326484.72 3326486.25 3326485.20
54.	КЛ54	125.60	386413.46	3326568.23

			386414.49 386392.40 386392.07 386372.71 386371.80 386393.84 386394.19 386413.46	3326584.23 3326585.60 3326580.31 3326581.43 3326565.43 3326564.10 3326569.42 3326568.23
55.	КЛ55	106.67	386460.07 386460.97 386424.08 386423.19 386435.21 386435.15 386442.71 386442.77 386460.07	3326493.34 3326508.33 3326510.48 3326495.51 3326494.75 3326493.24 3326493.05 3326494.31 3326493.34
56.	КЛ56	106.76	386462.12 386462.96 386425.98 386425.15 386439.96 386439.92 386447.50 386447.63 386462.12	3326526.83 3326541.83 3326544.05 3326529.01 3326528.12 3326526.86 3326526.25 3326527.66 3326526.83
57.	КЛ57	106.58	386464.14 386465.03 386428.11 386427.26 386441.77 386441.70 386449.10 386449.18 386464.14	3326559.83 3326574.85 3326577.08 3326562.09 3326561.20 3326559.81 3326559.53 3326560.74 3326559.83
58.	КЛ58	125.48	386470.65 386471.65 386449.52 386449.23 386429.99 386429.13 386451.11 386451.41 386470.65	3326595.23 3326611.25 3326612.44 3326607.13 3326608.21 3326592.18 3326590.97 3326596.30 3326595.23
59.	КЛ59	317.13	386567.91 386569.16 386569.07 386569.36 386555.64 386539.09 386534.81 386517.35	3326728.86 3326739.40 3326754.85 3326772.11 3326762.48 3326750.74 3326747.92 3326735.55

			386504.05 386497.44 386482.15 386462.20 386482.00 386504.50 386536.05 386554.42 386567.91	3326727.36 3326722.97 3326712.33 3326699.01 3326666.67 3326685.12 3326707.31 3326719.97 3326728.86
60.	КЛ60	131.59	386533.12 386534.14 386495.42 386495.37 386484.52 386483.59 386494.45 386494.40 386533.12	3326522.20 3326538.29 3326540.75 3326539.97 3326540.66 3326526.08 3326525.38 3326524.66 3326522.20
61.	КЛ61	268.04	386503.15 386494.01 386477.12 386474.44 386473.06 386470.82 386470.05 386474.75 386474.65 386487.33 386497.63 386498.46 386499.92 386501.05 386501.45 386502.72 386503.15	3326515.86 3326516.42 3326517.43 3326482.45 3326461.12 3326426.81 3326413.57 3326413.14 3326410.48 3326409.43 3326408.58 3326424.71 3326454.04 3326473.07 3326484.07 3326508.03 3326515.86
62.	КЛ62	225.98	386538.00 386538.00 386589.00 386610.00 386607.00 386562.00 386554.00 386538.00	3326532.00 3326512.00 3326479.00 3326513.00 3326525.00 3326557.00 3326557.00 3326532.00
63.	КЛ63	159.97	386630.92 386631.92 386658.31 386693.40 386678.79 386659.78 386651.03 386630.92	3326557.21 3326558.02 3326584.18 3326553.00 3326539.95 3326538.81 3326538.90 3326557.21
64.	КЛ64	150.35	386730.44	3326504.05

			386735.28 386724.19 386726.28 386700.56 386682.68 386679.50 386730.44	3326509.66 3326515.42 3326524.66 3326546.26 3326530.60 3326521.29 3326504.05

I.11. Линии отступа от красной линии

Линии отступа от красных линий принимаются в соответствии с ПЗЗ

II. Материалы по обоснованию проекта межевания территории.

II.1. Схема фактического использования территории в границах кадастрового квартала 38:06:130104.

Территория проектирования ограничена границами кадастрового квартала 38:06:130104.

Площадь кадастрового квартала составляет 90.067797га.

На момент разработки проекта межевания на исследуемой территория существуют 414 земельных участка, из них в соответствии с данными Федеральной службы государственной регистрации, кадастра и картографии по Иркутской области 365 земельных участка имеют уточнённые границы (см. рисунок 3.

Рисунке 3. Схема расположения земельных участков с границами на территории проектирования по данным Публичной кадастровой карты.

II.2. Зоны действия публичных сервитутов.

В соответствии со сведениями государственного кадастра недвижимости в пределах границ проектируемого объекта публичные сервитуты отсутствуют. Мамонским муниципальным образованием не устанавливаются публичные сервитуты.

II.3. Зоны с особыми условиями использования территории

На территории кадастрового квартала расположены зоны с особыми условиями использования территории:

– охранная зона транспорта - зона охраны искусственных объектов: третья подзона приаэродромной территории аэродрома гражданской авиации Иркутск

- охранная зона инженерных коммуникаций (Охранная зона объекта электросетевого хозяйства: ЛЭП-10 кВ от с. Максимовщина до с. Вдовино); Комплекс электрических сетей 0,4 кВ ПС "Максимовская"; ЛЭП-220 кВ ИГЭС- ПС Иркутская №201, №203

В соответствии с п. 3 статьи 47 Воздушного кодекса РФ, на приаэродромной территории выделяются следующие подзоны, в которых устанавливаются ограничения использования объектов недвижимости и осуществления деятельности: 1) первая подзона, в которой запрещается размещать объекты, не предназначенные для организации и обслуживания воздушного движения и воздушных перевозок, обеспечения взлета, посадки, руления и стоянки воздушных судов; 2) вторая подзона, в которой запрещается размещать объекты, не предназначенные для обслуживания пассажиров и обработки багажа, грузов и почты, обслуживания воздушных судов, хранения авиационного топлива и заправки воздушных судов, обеспечения энергоснабжения, а также объекты, не относящиеся к инфраструктуре аэропорта; 3) третья подзона, в которой запрещается размещать объекты, высота которых превышает ограничения, установленные уполномоченным Правительством Российской Федерации федеральным органом исполнительной власти при установлении соответствующей приаэродромной территории; 4) четвертая подзона, в которой запрещается размещать объекты, создающие помехи в работе наземных объектов средств и систем обслуживания воздушного движения, навигации, посадки и связи, предназначенных для организации воздушного движения и расположенных вне первой подзоны; 5) пятая подзона, в которой запрещается размещать опасные производственные объекты, функционирование которых может повлиять на безопасность полетов воздушных судов; 6) шестая подзона, в которой запрещается размещать объекты, способствующие привлечению и массовому скоплению птиц; 7) седьмая подзона, в которой в целях предотвращения негативного физического воздействия устанавливается перечень ограничений использования земельных участков, определенный в соответствии с земельным законодательством с учетом положений настоящей статьи. При этом под указанным негативным физическим воздействием понимается несоответствие эквивалентного уровня звука, возникающего в связи с полетами воздушных судов, санитарно-эпидемиологическим требованиям

В зоне охраны искусственных объектов ограничение прав землепользования устанавливаются в соответствии с Постановлением Правительства РФ № 160 от 24.02.2009 г. "О порядке установления охранных зон объектов электросетевого хозяйства и особых условий использования земельных участков, расположенных в границах таких зон".

II.4. Объекты культурного наследия.

В соответствии с ФЗ № 73 от 25 июня 2002 «Об объектах культурного наследия (памятниках истории и культуры) народов Российской Федерации» к объектам культурного наследия относятся объекты недвижимого имущества (включая объекты археологического наследия) со связанными с ними произведениями живописи, скульптуры, декоративно-прикладного искусства, объектами науки и техники и иными предметами материальной культуры, возникшие в результате исторических событий, представляющие собой ценность с точки зрения истории, археологии, архитектуры, градостроительства, искусства, науки и техники, эстетики, этнологии или антропологии, социальной культуры и являющиеся свидетельством эпох и цивилизаций, подлинными источниками информации о зарождении и развитии культуры.

Под объектом археологического наследия понимаются частично или полностью скрытые в земле или под водой следы существования человека в прошлых эпохах (включая все связанные с такими следами археологические предметы и культурные слои), основным или одним из основных источников информации о которых являются археологические раскопки или находки. Объектами археологического наследия являются, в том числе городища, курганы, грунтовые могильники, древние погребения, селища, стоянки, каменные изваяния, стелы, наскальные изображения, остатки древних укреплений, производств, каналов, судов, дорог, места совершения древних религиозных обрядов, отнесенные к объектам археологического наследия культурные слои.

На основании ст. 5.1. Федерального закона № 73-ФЗ проведение земляных, строительных, мелиоративных и других видов работ в границах территории памятников и ансамблей запрещается, либо вышеназванные работы могут проводиться при условии обеспечения сохранности объекта культурного наследия.

На основании ст.36 Федерального закона №73-ФЗ проектирование и проведение земляных, строительных, мелиоративных, хозяйственных работ, указанных в ст. 30 Федерального закона №73-ФЗ, работ по использованию лесов и иных работ, осуществляются при отсутствии на территории объектов культурного наследия, включенных в реестр, выявленных объектов культурного наследия или объектов, обладающих признаками объекта культурного наследия.

Для определения наличия либо отсутствия объектов культурного наследия либо объектов, обладающих признаками объекта культурного наследия п. 3 ст.31 Федерального закона №73-ФЗ предусмотрено проведение историко-культурной экспертизы на земельных участках, участках лесного фонда либо водных объектах или их частях, подлежащих воздействию земляных, строительных, мелиоративных, хозяйственных работ, указанных в ст. 30 Федерального закона №73-ФЗ работ по использованию лесов и иных работ, путем археологической разведки, в порядке, определенном ст. 45.1 Федерального закона №73-ФЗ.

Информация об объектах культурного наследия представлена Службой по охране объектов культурного наследия Иркутской области по состоянию на 01.08.2021 г. отражена в таблице 7.

По имеющимся на учете Службой данным в границах кадастрового квартала 38:06:130104 расположено 1 выявленный объектов археологического наследия.

Историко-архитектурные планы и проекты зон охраны на выявленные объекты не разрабатывались.

Таблица 7

Перечень выявленных объектов археологического наследия

Объекты культурного наследия, являющиеся объектами археологического наследия (за исключением достопримечательных мест)

№ п/п	Наименование объекта	Датировка объекта	Сведения о местонахождении объекта (адрес объекта или при его отсутствии описание местоположения объекта)	Сведения об историко-культурной ценности объекта (заполняется для объектов культурного наследия, выявленных после 22 января 2015 года, для объектов археологического наследия не заполняется)	Иные сведения и документы (в том числе основания для включения в перечень, исключения из перечня)

14.2.152	**Стоянка Мамоны**	**неолит-бронзовый век**	**Иркутский район**	**-**	**п.1 ст. 17 ФЗ-315 от 22.10.2014 г.**

В соответствии с законом «Об общих принципах организации местного самоуправления в Российской Федерации» от 6 октября 2003 г. № 131-ФЗ к полномочиям органов местного самоуправления поселения в области сохранения, использования, популяризации и государственной охраны объектов культурного наследия относятся:

1) сохранение, использование и популяризация объектов культурного наследия, находящихся в собственности поселения;

2) государственная охрана объектов культурного наследия местного (муниципального) значения;

3) определение порядка организации историко-культурного заповедника местного (муниципального) значения.

В целях оптимизации процессов изучения и инвентаризации объектов культурного наследия, в том числе и объектов археологического наследия, рекомендуется проведение следующих мероприятий на первую очередь:

- инициировать разработку и утверждение в установленном порядке границ территорий объектов культурного наследия и зон их охраны;
- инициировать перевод земельных участков, на которых расположены объекты культурного наследия (в том числе и археологического наследия) в категорию особо охраняемых земель историко-культурного наследия (за исключением участков в границах населенных пунктов);
- популяризировать культурное наследие путем установки надписей и обозначений на территории объектов культурного наследия, зон охраны объектов культурного наследия.
- согласование решений о предоставлении и изменении категорий и разрешения использования земельных участков в пределах территорий объектов культурного наследия с органами охраны.

II.5. Особо охраняемые природные территории.

По данным Министерства природных ресурсов и экологии Иркутской области в пределах проектируемой территории особо охраняемых природных территории нет (см. приложение).

II.6. Объекты капитального строительства.

Данные о существующих объектах капитального строительства (ОКС), расположенных на земельных участках отражены на рисунке 3 и чертеже межевания.

II.7. Технико-экономические показатели проекта межевания.

Проект межевания территории разработан на основании Договора №71-22 от 01.12.2022 по подготовке документации по планировке территории (проект межевания территории) (в рамках подпрограммы «Обеспечение комплексного пространственного и территориального развития Иркутской области» на 2018-2024 годы). На стадии разработки проекта были проведены аэросъемочные работы, по результатам которых были определены фактические границы земельных участка.

Технико-экономические показатели проекта межевания представлены в таблице 7.

Часть ранее учтенных земельных участков, образуемых земельных участков общего пользования частично расположены за пределами границы проектирования, а 33330.19 кв. м занимают лесные участки.

Таблица 7

№ п.п.	Наименование показателей	Ед.изм.	Современное состояние на 2022г
1	Площадь проектируемой территории, всего	кв.м	900678
	В том числе:		
2	Территория ранее учтенных земельных участков с границами	кв.м	485218
3	Территория, подлежащая межеванию. В том числе:	кв.м	405325
4	Территории уточняемых земельных участков	кв.м	88642
5	Территория образуемых земельных участ-ков	кв.м	71174
6	Территория образуемых земельных участ-ков общего пользования	кв.м	195115
7	Территория, использованная в перерас-пределении	кв.м	50394

III. Графическое приложение

ПРОЕКТ МЕЖЕВАНИЯ ТЕРРИТОРИИ КАДАСТРОВОГО КВАРТАЛА 38:06:130104
ЧЕРТЕЖ МЕЖЕВАНИЯ ТЕРРИТОРИИ

МАСШТАБ 1:2000

УСЛОВНЫЕ ОБОЗНАЧЕНИЯ

- Ранее учтенные земельные участки по сведениям ЕГРН
- Ранее учтенные земельные участки, границы и площади которых уточняются
- Образованные земельные участки из земель гос. или муниципальной собственности
- Образованные земельные участки путем перераспределения
- Образованные земельные участки общего пользования
- Объекты археологического наследия
- Граница населенного пункта
- Граница кадастрового квартала
- Красные линии
- :133 — Обозначение ранее учтенных земельных участков, местоположение границ которых отсутствует в ЕГРН
- О1 — Обозначение образованных земельных участков из земель гос. или муниципальной собственности
- П20 — Обозначение земельных участков, образованных путем перераспределения
- ОП1 — Обозначение образованных земельных участков общего пользования
- КЛ3 — Обозначение красных линий
- Ранее учтенные объекты ОКС, свкдения о которых содержится в ЕГРН
- Зоны с особыми условиями использования территории

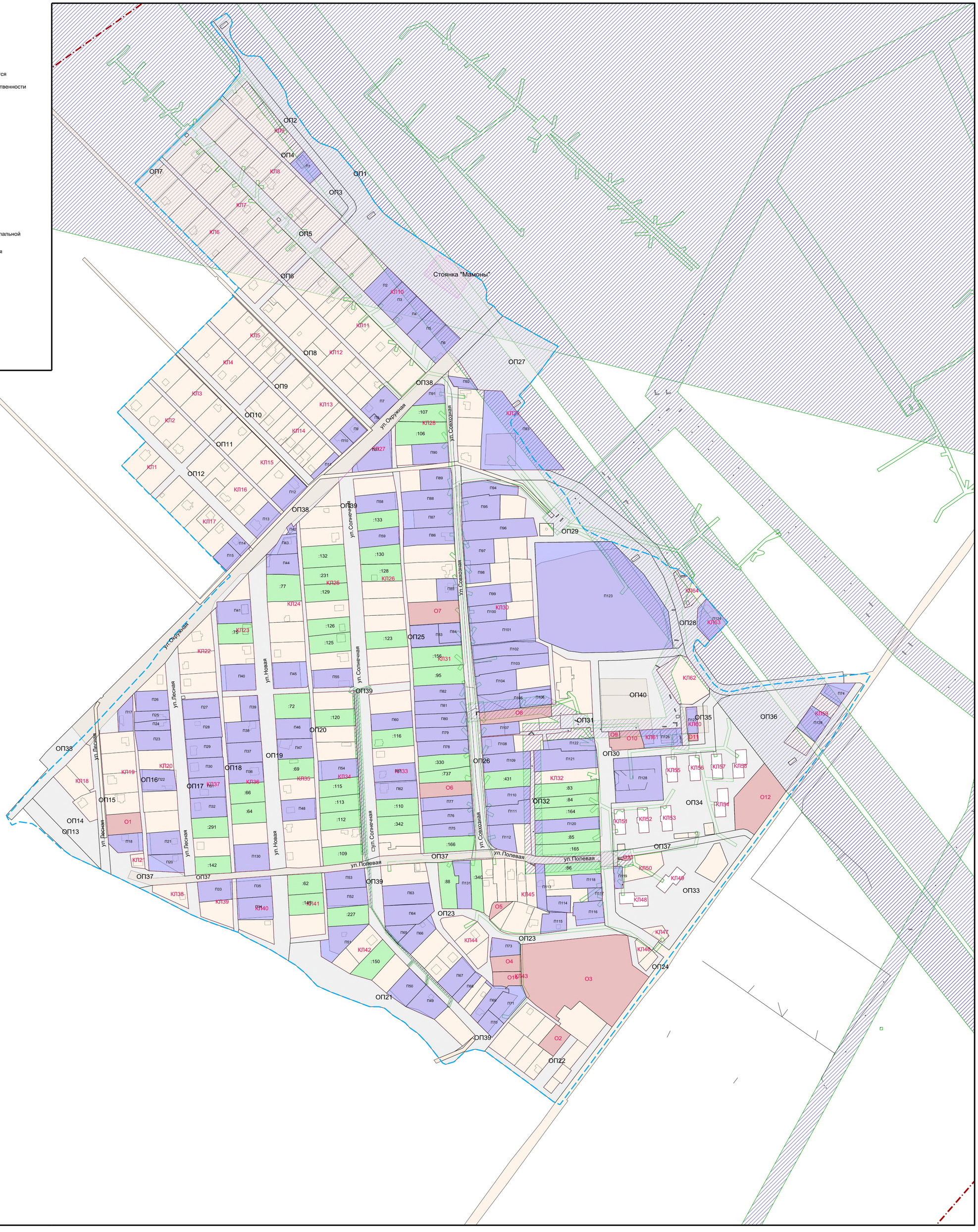

ПРОЕКТ МЕЖЕВАНИЯ ТЕРРИТОРИИ КАДАСТРОВОГО КВАРТАЛА 38:06:130104
ЧЕРТЕЖ ЗЕМЕЛЬНЫХ УЧАСТКОВ (ТЕРРИТОРИИ)ОБЩЕГО ПОЛЬЗОВАНИЯ И КРАСНЫХ ЛИНИИ
МАСШТАБ 1:2000

ИРКУТСКАЯ ОБЛАСТЬ,ИРКУТСКИЙ РАЙОН,
МАМОНСКОЕ МУНИЦИПАЛЬНОЕ ОБРАЗОВАНИЕ,С.МАМОНЫ

УСЛОВНЫЕ ОБОЗНАЧЕНИЯ

- ОП1 — Образованные земельные участки (территории)общего пользования
- Граница населенного пункта
- Граница кадастрового квартала
- Красные линии

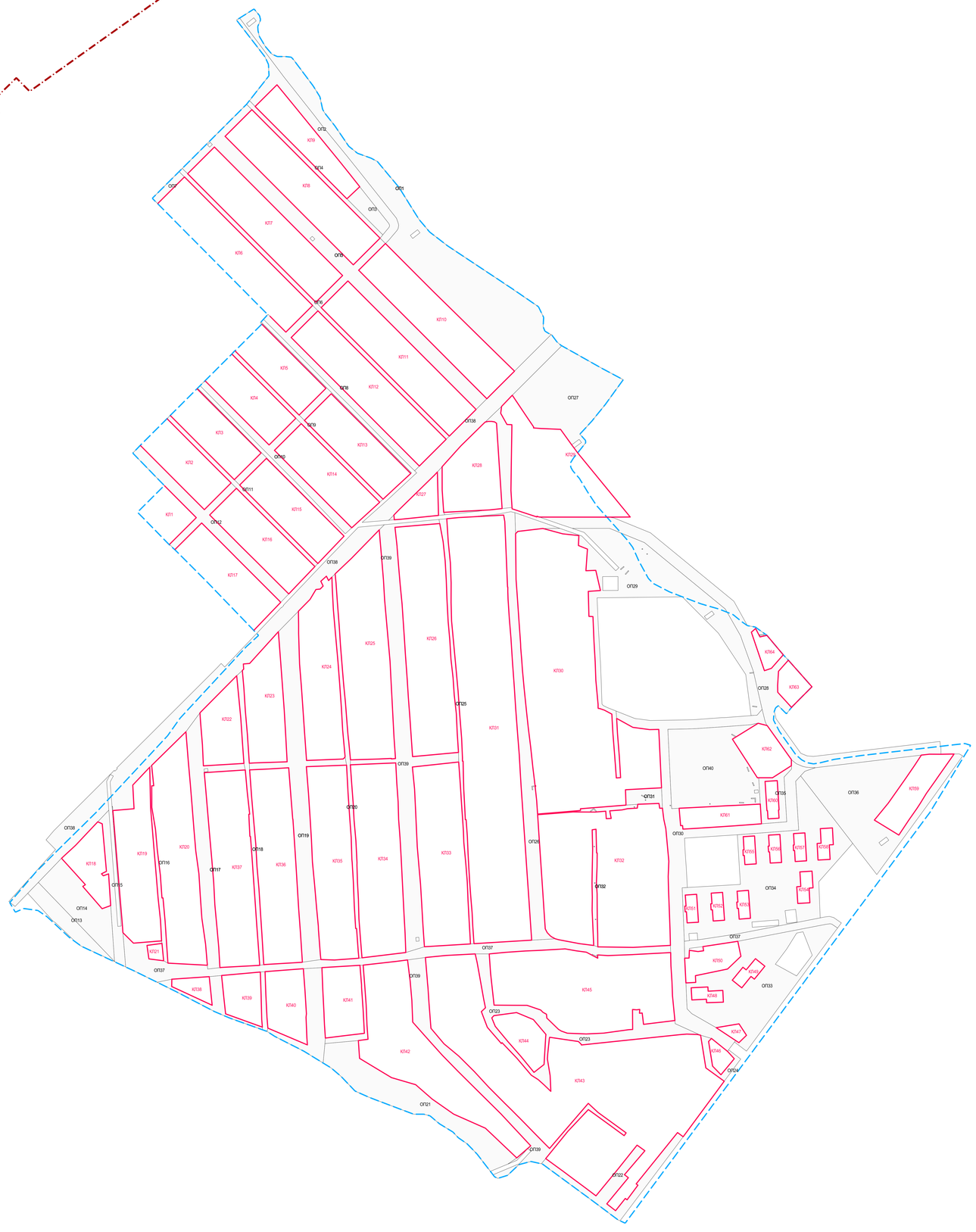

IV. Исходные данные и приложения

СЛУЖБА ПО ОХРАНЕ ОБЪЕКТОВ КУЛЬТУРНОГО НАСЛЕДИЯ ИРКУТСКОЙ ОБЛАСТИ
ул. 5-ой Армии, 2, Иркутск, 664025
Тел./факс (3952) 33-27-23
E-mail: sooknio@yandex.ru

Ректору ФГБОУ ВО Иркутский национальный исследовательский технический университет

М.В. Корнякову

09.08.2021 № 02-76-5196/21
на № И-1957/21 от 30.06.2021

О предоставлении информации

На запрос о предоставлении информации об объектах культурного наследия для разработки проекта межевания в границах кадастровых кварталов в Иркутском, Слюдянском, Ольхонском районах Иркутской области по прилагаемому перечню службой подготовлены материалы по Иркутскому району, информация по Ольхонскому, Слюдянскому районам, в связи с большим объемом, будет направлена дополнительно.

В границах запрашиваемых кадастровых кварталов Иркутского района расположено:
- 67 объектов археологического наследия, из них 2 объекта федерального значения, включенных в единый государственный реестр объектов культурного наследия (памятников истории и культуры) народов Российской Федерации (ЕГРОКН), 65 выявленных;
- 201 объект культурного наследия (истории, архитектуры), из них 3 включенных в ЕГРОКН: 2 объекта федерального значения, 1 объект регионального значения; 198 выявленных.

Для 3 объектов культурного наследия - памятников истории, архитектуры, 2 объектов археологического наследия, включенных в единый государственный реестр объектов культурного наследия (памятников истории и культуры) народов Российской Федерации, установлены границы территорий (копии приказов прилагаются).

Сведения о границах территорий 2 объектов археологического наследия федерального значения внесены в единый государственный кадастр недвижимости (ЕГРН). Утверждены границы территорий 3 выявленных объектов археологического наследия (копии приказов прилагаются).

Решением Иркутского облисполкома от 09.04.1984 года № 173 для объекта археологического наследия федерального значения «Верхоленская гора» (стоянка) установлена зона охраны (охранная зона №3).

Зоны охраны для объектов культурного наследия (памятников истории, архитектуры), расположенных в Иркутском районе, не установлены.

Согласно ст. 34.1 Федерального закона от 25 июня 2002 года № 73-ФЗ «Об объектах культурного наследия (памятниках истории и культуры) народов Российской Федерации» (далее - Закон № 73-ФЗ) при отсутствии установленных зон охраны действуют защитные зоны объектов культурного наследия.

Защитными зонами объектов культурного наследия являются территории, которые прилегают к включенным в реестр памятникам и ансамблям и в границах которых запрещаются строительство объектов капитального строительства и их реконструкция, связанная с изменением их параметров (высоты, количества этажей, площади), за исключением строительства и реконструкции линейных объектов.

Защитные зоны не устанавливаются для объектов археологического наследия, некрополей, захоронений, расположенных в границах некрополей, произведений монументального искусства, а также памятников и ансамблей, расположенных в границах достопримечательного места.

Для кадастровых кварталов, в границах которых проводятся работы по разработке проекта межевания, действуют 4 защитные зоны объектов культурного наследия.

Границы защитной зоны объекта культурного наследия устанавливаются:

– для памятника, расположенного в границах населенного пункта, на расстоянии 100 метров от внешних границ территории памятника, для памятника, расположенного вне границ населенного пункта, на расстоянии 200 метров от внешних границ территории памятника;

– для ансамбля, расположенного в границах населенного пункта, на расстоянии 150 метров от внешних границ территории ансамбля, для ансамбля, расположенного вне границ населенного пункта, на расстоянии 250 метров от внешних границ территории ансамбля.

В соответствии со ст.5.1 Закона № 73-ФЗ на территории памятника или ансамбля запрещаются строительство объектов капитального строительства и увеличение объемно–пространственных характеристик существующих на территории памятника или ансамбля объектов капитального строительства, а также проведение земляных, строительных, мелиоративных и иных работ, за исключением работ по сохранению объекта культурного наследия. На территории памятника разрешается ведение хозяйственной деятельности, не противоречащей требованиям обеспечения сохранности объекта культурного наследия и позволяющей обеспечить функционирование объекта культурного наследия в современных условиях.

Согласно п. 2 ст. 36 Закона № 73-ФЗ изыскательские, проектные, земляные, строительные и иные работы в границах территории объекта культурного наследия, включенного в реестр, проводятся при условии соблюдения установленных ст. 5.1 Закона № 73-ФЗ требований к осуществлению деятельности в границах территории объекта культурного наследия, и при условии реализации согласованных соответствующим органом охраны объектов культурного наследия обязательных разделов об обеспечении сохранности указанных объектов культурного наследия в проектах проведения таких работ, включающих оценку воздействия проводимых работ на указанные объекты культурного наследия.

Согласно п. 3 ст. 36 Закона № 73-ФЗ строительные и иные работы на земельном участке, непосредственно связанном с земельным участком в границах территории объекта культурного наследия, проводятся при наличии в проектной документации разделов об обеспечении сохранности указанного объекта культурного наследия, подлежащих государственной историко-культурной экспертизе и согласованных с региональным органом охраны объектов культурного наследия (ст. 30 Закона № 73-ФЗ).

При подготовке проекта межевания, просим учесть ограничения, предусмотренные законодательством.

Для оперативного решения вопросов, возникающих при разработке проекта межевания, просим направлять подготовленные материалы в службу для предварительного рассмотрения в рабочем порядке.

Направляем имеющиеся в распоряжении службы данные по состоянию на 1 августа 2021 года.

Приложение:

1.Сводный перечень объектов культурного наследия, расположенных в границах кадастровых кварталов на территории Иркутского района Иркутской области, для включения в состав работ по обоснованию проекта межевания территории - 8 л.

2.Перечень объектов археологического наследия, расположенных на территории Иркутского районного муниципального образования, согласно перечню кадастровых кварталов по состоянию на 01.08.2021 г. - 6 л.

3.Перечень объектов культурного наследия (истории, архитектуры), расположенных на территории Иркутского районного муниципального образования, согласно перечню кадастровых кварталов по состоянию на 01.08.2021 г. - 12 л.

4.Перечень координат границ выявленных объектов археологического наследия, расположенных в Иркутском районе (система координат WGS-84) - 7 л.

5.Копии приказов об утверждении границ территорий 8 объектов культурного наследия - 8 приказов с приложениями.

Временно замещающая должность
начальника отдела государственной
охраны памятников архитектуры и
оформления охранных обязательств
службы по охране объектов
культурного наследия Иркутской
области А.М. Демчук

ДОКУМЕНТ ПОДПИСАН
ЭЛЕКТРОННОЙ ПОДПИСЬЮ

Сертификат 16292F12813182075F4EC77F1A8E50A2169176DE
Владелец **Демчук Анастасия Михайловна**
Действителен с 28.07.2021 по 28.10.2022

Т.С. Небытова
24-17-54

Сводный перечень объектов культурного наследия, расположенных в границах кадастровых кварталов на территории Иркутского района Иркутской области, для включения в состав работ по обоснованию проекта межевания территории

Кадастровый квартал	Наименование н.п., местности	Наличие объектов археологического наследия ОАН	Наличие объектов культурного наследия (истории и архитектуры) ОКН	Зоны охраны, Защитные зоны
38:06:010105	Маркова	нет	нет	нет
38:06:010201	Ново-Иркутский	нет	нет	нет
38:06:010203	Ново-Иркутский	нет	нет	нет
38:06 :010301	Изумрудный	нет	нет	нет
38:06:010405	Маркова, Березовый	нет	нет	нет
38:06:011401	Маркова	нет	нет	нет
38:06:020104	Большая Речка	нет	нет	нет
38:06:020105	Большая Речка	нет	нет	нет
38:06:020110	Большая Речка	нет	нет	нет
38:06:020201	Тальцы	нет	**12 ОКН:** **2 ОКН** федерального значения: Башня деревянного Илимского острога; Церковь Казанская (деревянная); **10 выявленных** ОКН: Дом Горелова; Стайка с поветью; Дом-лавка; Амбар двухъярусный двухкамерный с ледником; Стайка с поветью; Дом-пятистенок с амбаром (дом Шукловой) (Усадьба: дом жилой, амбар); Церковно-приходская школа (Здание церковно-приходского училища, наличники оконные); Жилой дом (Воинова); Пересыльный пункт (Усадьба волостного правления: 1. Дом; 2. Амбар); Доходный дом Л.С. Мармонтова	2 защитные зоны
38:06:020401	Бурдугуз	нет	нет	нет
38:06:030102	Листвянка	нет	нет	нет
38:06:030104	Листвянка	**1 ОАН** Стоянка Крестовская	**1 выявленный** ОКН – ул. Куликова, 90	нет
38:06:030105	Листвянка	нет	**1 выявленный** ОКН – ул. Горького, 43	нет
38:06:030106	Листвянка	нет	**1 выявленный** ОКН – Братская могила красногвардейцев, погибших в годы гражданской войны; обелиск в память о земляках, погибших в годы ВОВ	нет
38:06:030111	Листвянка	**5 ОАН** Стоянка Рогатка Стоянка Никола 1 Стоянка Никола 2 Стоянка Метеостанция Стоянка Никола 3	нет	нет

38:06:030202	Никола	**2 ОАН** Стоянка Никола 4 (Никола 3), Стоянка Деревня Никола	нет	нет
38:06:030401	Большие Коты	**5 ОАН** Стоянка Падь Жилище 1, Стоянка Падь Жилище 2, Стоянка Большие Коты, Стоянка Малые Коты, Стоянка Большие Коты Гребешок мыс	нет	нет
38:06:040101	Горохово	нет	нет	нет
38:06:040102	Горохово	нет	нет	нет
38:06:040103	Степановка	нет	**14 выявленных** ОКН: Партизанская ул. (здание школы); Партизанская ул. (усадьба Телегиной); Партизанская ул., 21; Партизанская ул., 3; Партизанская ул., 38; Партизанская ул., 39; Партизанская ул., 53; Партизанская ул., 60; Партизанская ул., 62; Партизанская ул., 64; Партизанская ул., 67; Партизанская ул., 70; Партизанская ул., 81; Партизанская ул., 83	нет
38:06:040201	Баруй	нет	**6 выявленных** ОКН: Баруй д.; Баруй д., № 17; Баруй д., № 27; Баруй д., № 56; Баруй д., № 81 Баруй д., № 83	нет
38:06:040302	Сайгуты	нет	**1 выявленный** ОКН: Комсомольская ул., 55	нет
38:06:040401	П.Бухун	нет	нет	нет
38:06:040501	Верхний Кет	нет	**1 выявленный** ОКН: Верхний Кет д., № 29	нет
38:06:050301	Кыцигировка	нет	нет	нет
38:06:050401	Рязановщина	нет	**1 выявленный** ОКН: здание школы	нет
38:06:060101	Еловка	нет	нет	
38:06:060201	Усть-Балей	нет	**6 выявленных** ОКН: Ангарская ул., 2; Кузнечный пер., 12; Кузнечный пер., 18; Кузнечный пер., 31; Пионерский пер., 8; Пионерский пер., 11	Нет
38:06:060203	Усть-Балей	нет	**2 выявленных** ОКН: Дунайская ул., 3 Дунайская ул., 24	нет
38:06:060301	Зорино-Быкова	нет	нет	нет

38:06:060401	Быкова	нет	**7 выявленных** ОКН: Калинина ул. (Церковь Петра и Павла); Калинина ул., 7; Калинина ул., 10; Калинина ул., 12; Калинина ул., 23; Калинина ул., 29; Сердюкова ул., 2а	нет
38:06:070101	Оёк	1 **ОАН** Стоянка Оек (аэродром)	**9 выявленных** ОКН: Декабристов ул., 22; Декабристов ул., 27; Кирова ул., 65; Кирова ул., 69; Кирова ул., 89; Коммунистическая ул., 15; Коммунистическая ул., 91; Коммунистическая ул., 93; Братская могила сторонников Советской власти, погибших в годы гражданской войны	нет
38:06:070103	Оёк	нет	**1 выявленный** ОКН: Коммунистическая ул., 2а, лит.А (Церковь Успения Пресвятой Богородицы)	
38:06:070104	Оёк	нет	**7 выявленных** ОКН: Кирова ул.,153; Кирова ул.,155; Кирова ул.,157; Кирова ул.,189; Кирова ул.,195; Октября ул., 8-б; Октября ул., 9	нет
38:06:070105	Оёк	нет	**7 выявленных** ОКН: Кирова ул.,126; Кирова ул.,132; Кирова ул.,134; Кирова ул.,136; Кирова ул.,144; Кирова ул.,184; Советская 4-я ул., 2.	
38:06:070106	Оёк	нет	**9 выявленных** ОКН: пер. Заключный, 1; Кирова ул. (84); Кирова ул., 64; Кирова ул., 66; Кирова ул., 68; Кирова ул., 116; Победы ул., 2; Пролетарский пер., 27; Чапаева ул., 2.	
38:06:071001	Максимовщина (Оёк)	нет	**3 выявленных** ОКН: Заречная ул., 8; Заречная ул., 16; Заречная ул., 20	нет
38:06:070107	Оёк	нет	**2 выявленных** ОКН: Депутатская ул., 30; Кирова ул., 8	нет
38:06:070801	Жердовка	**2 ОАН** Стоянка Жердовка 2, Стоянка Жердовка 3	**3 выявленных** ОКН: Трактовая ул., 9 (11); Трактовая ул., 9; Трактовая ул., 9	нет

38:06:070202	Бутырки	**1 ОАН** Стоянка Малый Кот	**1 выявленный** ОКН Набережная ул. (52)	нет
38:06:070301	Коты	**1 ОАН** Стоянка Коты Кудинские	**4 выявленных ОКН**: Депутатская ул., 4; Колхозный пер., 9; Пионерская ул., 17; Пионерская ул., 8	нет
38:06:070602	Галки	нет	**3 выявленных ОКН**: Пролетарская ул., 27; Пролетарская ул., 33; Трактовая ул., 48.	нет
38:06:070603	Галки	нет	нет	нет
38:06:070901	Сосновый бор	нет	нет	нет
38:06:080101	Ревякина	нет	**3 выявленных ОКН**: Ревякина ул., 3; Байкальская ул., 10; Байкальская ул., 12	нет
38:06:080102	Ревякина	нет	**1 выявленный ОКН**: Каландарашвили ул., 18	нет
38:06:080301	Бургаз	нет	**4 выявленных ОКН**: Центральная ул.ж, 5 (Луговой пер., 5); Центральная ул., 16; Центральная ул., 27 (уточн. Луговой пер., 2); Центральная ул., 56	нет
38:06:080401	Черемушка	**2 ОАН** **1 ОАН ФГО - Стоянка Черемушки 1** 1 ОАН выявленный: Стоянка Черемушка 1	**1 выявленный ОКН**: Дзержинского ул., 19	нет
38:06:090101	Ширяева	нет	нет	
38:06:090102	Ширяева	нет	**3 выявленных ОКН**: 2-го Августа ул., 21; 2-го Августа ул., 22; 2-го Августа ул., 36	нет
38:06:090201	Лыловщина	нет	**4 выявленных ОКН**: Центральная ул., 42; Центральная ул., 44; Центральная ул., 46; Центральная ул., между домами 10 и 12.	нет
38:06:090202	Лыловщина	нет	**2 выявленных ОКН**: Центральная ул., 53; Центральная ул., 59а?	нет
38:06:090301	Горяшина	нет	**4 выявленных ОКН**: ул. 40 лет Октября, 5; ул. 40 лет Октября, 7; ул. 40 лет Октября, 19; ул. 40 лет Октября, 14	нет
38:06:090401	Тайтура	нет	**2 выявленных ОКН**: Березовый пер., 1; Центральная, 26	нет

38:06:090501	Тихонова падь	нет	**5 выявленных ОКН**: Тихонова Падь д.; Тихонова Падь с. (Центральная ул., 30); Тихонова Падь д.; Тихонова Падь с.; Тихонова Падь с. (Церковь Святых Апостолов Петра и Павла (Петропавлоская))	нет
38:06:100101	Хомутово	нет	**12 выявленных ОКН**: Кирова ул., 57; Кирова ул., 79-81; Кирова ул., 87-89; Кирова ул., дом на пустыре между усадьбами 155 и 161 (149); Кирова ул., 101; Колхозная ул., 4; Колхозная ул., 20; Колхозная ул., 22; Колхозная ул., 40; Колхозная ул., 46; Колхозная ул., 90; Кольцовская ул., 1	нет
38:06:100103	Хомутово	нет	**7 выявленных ОКН**: Горького ул., 14; Дальняя ул., 1; Дальняя ул., 2; Кирова ул., 18; Кирова ул., 86; Щербакова ул., 11; Щербакова ул., 17.	нет
38:06:100104	Хомутово	нет	нет	нет
38:06: 100105	Хомутово	**2 ОАН** Поселение Старое Хомутово, Стоянка Хомутово 1	**7 выявленных ОКН**: Гоголя ул., 10; Колхозная ул., 23; Колхозная ул., 29; Колхозная ул., 57; Партизанская ул., 5; Партизанская ул., 12; Пушкина ул., 3 (лит.А).	нет
38:06:100302	Куда	**1 ОАН** Стоянка Весна	**4 выявленных ОКН**: Ленина, 17а; Кошевого ул., 1 (лит.А, а); Ленина ул., 1; Ленина ул., 9	
38:06:100401	Талька	нет	нет	нет

38:06:100801	Грановщина, Лыловщина	**15 ОАН** Стоянка Падь Кашена, Стоянка Мха 5, Стоянка Мха 6, Стоянка Лыловщина, Стоянка Лыловщина 2 Стоянка Падь Волчья, Стоянка Падь Крестовая, Стоянка Оёк (аэродром), Стоянка Оек-Аэродром 2 (аэроклуб), Стоянка Хомутово 3, Стоянка Хомутово 4, Стоянка Хомутово 5, Стоянка Падь Грановская, Стоянка Хомутово-Миллионка, Стоянка Хомутово-Миллионка 2	нет	нет
38:06:110101	Урик	нет	**3 выявленных ОКН**: Лунина ул., 42; Мира ул., 2; Мира ул., 4	нет
38:06:110102	Урик	нет	**9 выявленных ОКН**: Береговая ул., 6-8; Береговая ул., 24; Береговая ул., 28; Береговая ул., 32-а; Береговая ул., 52; Подгорный пер., 18; Советская ул., 2; Советская ул., 4; Степной пер., 1.	нет
38:06:110103	Урик	нет	**6 выявленных ОКН**: Урик. С. (Могила братьев Ченских С.И. и И.И. - участников борьбы за Советскую власть); Братьев Ченских ул., 3; Братьев Ченских ул., 9; Братьев Ченских ул., 23; Братьев Ченских ул., 45; Братьев Ченских ул., 49 (лит. Д);	нет
38:06:110601	Усть-Куда	**3 ОАН** Стоянка Усть-Куда 2, Стоянка Коновалова падь, Стоянка Мухановская 2 (частично)	**14 ОКН** **(1 ОКН регионального значения**: Муханова ул., 9 (Казанская церковь); **13 выявленных ОКН**: Усть-Куда с.; Декабристов пер., 1; Декабристов пер., 6; Заречная ул., 14; Заречная ул., 20; Муханова ул., 4; Поджио ул., 12 (бывш. Поджио ул., 7); Поджио ул., 14; Поджио ул., 17 (бывш. Поджио ул., 16); Поджио ул., 4; Раздольная ул., 1; Раздольная ул., 10; Урожайная ул., 18.	1 защитная зона

38:06:110801	Столбова	**1 ОАН** Стоянка Столбова 2	нет	нет
38:06:110902	Грановщина	нет	**5 выявленных ОКН** Загоскина ул., 8; Загоскина ул., 42А; Загоскина ул., 64; Загоскина ул., 68; Загоскина ул., 122.	нет
38:06:111001	Московщина	нет	**1 выявленный ОКН** Дом жилой Москвитиной	
38:06:111418	Д. Ангара, д.Парфеновка, СНТ, ДНТ, леса, пашни, пастбища	**21 ОАН, в том числе:** **1 ОАН ФГО**, Стоянка «Верхоленская гора»; **20 выявленных**: Стоянка Парфеновка, Стоянка Падь Жарникова 1 Стоянка Падь Жарникова 2 Стоянка Верхоленская гора 2, Могильник Падь Ушканка, Стоянка Карлук 1 Стоянка Карлук 2, Стоянка Городская Падь 1, Стоянка Городская Падь 2, Стоянка Урик 3, Стоянка Урик 4, Стоянка Гора Точильная, Стоянка 5-й км Александровского тракта, Стоянка 9-й км Александровского тракта, Стоянка Озерное, Стоянка Глазунова 1, Стоянка Багульник, Стоянка Багульник 1, Стоянка Усть-Карлук 1 Стоянка Им. М.Аксёнова,	нет	Решением Иркутского облисполкома от 09.04.1984 года № 173 для объекта археологического наследия федерального значения «Верхоленская гора» (стоянка) установлена зона охраны (охранная зона №3).
38:06:120101	Карлук	**1 ОАН** Стоянка Усть-Карлук 1 (частично)	нет	нет
38:06:130101	Мамоны	**2 ОАН** Стоянка Мамоны 4, Стоянка Мамоны 2	нет	нет
38:06:130104	Мамоны	**1 ОАН** Стоянка Мамоны (частично)	нет	нет
38:06:130201	Максимов-щина	нет	нет	нет
38:06:130401	Малая Еланка	**1 ОАН** Стоянка Малая Еланка 3	**3 выявленных ОКН**: Пролетарская ул., 29; Пролетарская ул., 51; Пролетарская ул., 57	нет
38:06:130601	Западный	нет	нет	нет
38:06:140701	Молодежный	нет	нет	нет
38:06:140801	Ново-Разводная	нет	нет	нет
38:06:141601	Еловый	нет	нет	нет
38:06:150101	Смоленщина	нет	нет	нет
38:06:150102	Смоленщина	нет	нет	нет
38:06:150109	Смоленщина	нет	нет	нет

38:06:160102	Малое Голоустное	нет	нет	нет

исп. Небытова Т.С.
8(3952) 24-17-54

исп. Насонова О.В.
8(3952) 33-20-76

Перечень объектов археологического наследия, расположенных на территории Иркутского районного муниципального образования,

согласно перечню кадастровых кварталов

по состоянию на 01.08.2021 г.

Перечень объектов археологического наследия федерального значения, включенных в Единый государственный реестр объектов культурного наследия (памятников истории и культуры) народов Российской Федерации

№ п/п	Наименование объекта археологического наследия	№ в едином государственном реестр объектов культурного наследия (памятников истории и культуры) народов Российской Федерации (ЕГРОКН), дата и номер приказа Министерства культуры Российской Федерации	Дата и регистрационный номер в Едином государственном реестре недвижимости (ЕГРН)
38:06:111418 д. Ангара, д.Парфеновка, СНТ, ДНТ, леса, пашни, пастбища			
1	«Верхоленская гора» стоянка	381440193470006 Приказ МК РФ от 23.07.2015 г. №1182-р	03.12.2012 №38.06.0.3[1]
38:06:080401 Черемушка			
1	«Черемушки 1» стоянка	381741034660006 Приказ МК РФ от 16.10.2017 г. №115304-р	27.06.2019 №38:06-8.108[2]

[1] Приказ «Об утверждении границ территории объекта археологического наследия федерального значения» от 14.11.2012 г. № 225-спр

[2] Приказ «Об утверждении границ территории, предмета охраны, режима использования территории объекта археологического наследия федерального значения» от 25.12.2018 г. № 425-спр

Перечень выявленных объектов археологического наследия

14. Иркутский район					
14.2.Объекты культурного наследия, являющиеся объектами археологического наследия (за исключением достопримечательных мест)					
№ п/п	**Наименование объекта**	**Датировка объекта**	**Сведения о местонахождении объекта (адрес объекта или при его отсутствии описание местоположения объекта)**	**Сведения об историко-культурной ценности объекта (заполняется для объектов культурного наследия, выявленных после 22 января 2015 года, для объектов археологического наследия не заполняется)**	**Иные сведения и документы (в том числе основания для включения в перечень, исключения из перечня)**
38:06:030401 Большие Коты					
14.2.61	Стоянка Малые Коты	неолит – бронзовый век	Иркутский район		п.1 ст. 17 ФЗ-315 от 22.10.2014 г.
14.2.62	Стоянка Большие Коты	поздний неолит	Иркутский район		п.1 ст. 17 ФЗ-315 от 22.10.2014 г.
14.2.63	Стоянка Падь Жилище 1	неолит - бронзовый век	Иркутский район		п.1 ст. 17 ФЗ-315 от 22.10.2014 г.
14.2.64	Стоянка Падь Жилище 2	неолит, бронзовый - ранний железный век	Иркутский район		п.1 ст. 17 ФЗ-315 от 22.10.2014 г.
14.2.305	Стоянка Большие Коты Гребешок мыс	неолит - ранний железный век	Иркутский район		п.1 ст. 17 ФЗ-315 от 22.10.2014 г.
38:06:030104 Листвянка					
14.2.78	Стоянка Крестовская	неолит	Иркутский район		п.1 ст. 17 ФЗ-315 от 22.10.2014 г.
38:06:030111 Листвянка					
14.2.79	Стоянка Рогатка	мезолит - железный век	Иркутский район		п.1 ст. 17 ФЗ-315 от 22.10.2014 г.
14.2.80	Стоянка Никола 1	неолит - ранний железный век	Иркутский район		п.1 ст. 17 ФЗ-315 от 22.10.2014 г.
14.2.81	Стоянка Никола 2	неолит - ранний железный век	Иркутский район		п.1 ст. 17 ФЗ-315 от 22.10.2014 г.
14.2.272	Стоянка Метеостанция	ранний железный век	Иркутский район		п.1 ст. 17 ФЗ-315 от 22.10.2014 г.
14.2.274	Стоянка Никола 3	неолит ?	Иркутский район		п.1 ст. 17 ФЗ-315 от 22.10.2014 г.

38:06:030202 Никола					
14.2.82	Стоянка Деревня Никола	неолит	Иркутский район		п.1 ст. 17 ФЗ-315 от 22.10.2014 г.
14.2.252	Стоянка Никола 4 (Никола 3)	I тыс. н.э. – начало II тыс.н.э.	Иркутский район		п.1 ст. 17 ФЗ-315 от 22.10.2014 г.
38:06:130104 Мамоны					
14.2.152	Стоянка Мамоны	неолит-бронзовый век	Иркутский район		п.1 ст. 17 ФЗ-315 от 22.10.2014 г.
38:06:110601 Усть-Куда					
14.2.157	Стоянка Коновалова Падь	палеолит-бронзовый век	Иркутский район		п.1 ст. 17 ФЗ-315 от 22.10.2014 г.
14.2.160	Стоянка Усть-Куда 2	VI - X вв н.э.	Иркутский район		п.1 ст. 17 ФЗ-315 от 22.10.2014 г.
14.2.301	Стоянка Мухановская 2	неолит-эпоха палеометалла	Иркутский район		п.1 ст. 17 ФЗ-315 от 22.10.2014 г.
38:06:110801 Столбова					
14.2.165	Стоянка Столбово 2	бронзовый век	Иркутский район		п.1 ст. 17 ФЗ-315 от 22.10.2014 г.
38:06:111418 д. Ангара, д. Парфеновка, СНТ, ДНТ, леса, пашни, пастбища					
14.2.122	Стоянка Парфеновка	VII-VI тыс. до н.э.	Иркутский район		п.1 ст. 17 ФЗ-315 от 22.10.2014 г.
14.2.123	Стоянка Падь Жарникова 1	мезолит, неолит, бронзовый – железный век	Иркутский район		п.1 ст. 17 ФЗ-315 от 22.10.2014 г.
14.2.124	Стоянка Падь Жарникова 2	мезолит	Иркутский район		п.1 ст. 17 ФЗ-315 от 22.10.2014 г.
14.2.125	Стоянка Верхоленская гора 2	VI-VIII тыс. до н.э.	Иркутский район		п.1 ст. 17 ФЗ-315 от 22.10.2014 г.
14.2.127	Могильник Падь Ушканка	мезолит - неолит, I тыс. н.э.	Иркутский район		п.1 ст. 17 ФЗ-315 от 22.10.2014 г.
14.2.154	Стоянка Карлук 1	железный век	Иркутский район		п.1 ст. 17 ФЗ-315 от 22.10.2014 г.
14.2.155	Стоянка Карлук 2	палеолит	Иркутский район		п.1 ст. 17 ФЗ-315 от 22.10.2014 г.
14.2.166	Стоянка Городская Падь 1	средний палеолит	Иркутский район		п.1 ст. 17 ФЗ-315 от 22.10.2014 г.
14.2.167	Стоянка Городская Падь 2	мезолит	Иркутский район		п.1 ст. 17 ФЗ-315 от 22.10.2014 г.
14.2.170	Стоянка Урик 3	железный век	Иркутский район		п.1 ст. 17 ФЗ-315 от 22.10.2014 г.
14.2.171	Стоянка Урик 4	мезолит	Иркутский район		п.1 ст. 17 ФЗ-315 от 22.10.2014 г.
14.2.172	Стоянка Гора Точильная	палеолит	Иркутский район		п.1 ст. 17 ФЗ-315 от 22.10.2014 г.
14.2.212	Стоянка 5-й км Александровского тракта	мезолит	Иркутский район		п.1 ст. 17 ФЗ-315 от 22.10.2014 г.

14.2.213	Стоянка 9-й км Александровского тракта	мезолит (?)	Иркутский район		п.1 ст. 17 ФЗ-315 от 22.10.2014 г.
14.2.214	Стоянка Озерное	требует уточнения	Иркутский район		п.1 ст. 17 ФЗ-315 от 22.10.2014 г.
14.2.265	Стоянка Глазунова 1	V-III тыс. до н.э	Иркутский район		п.1 ст. 17 ФЗ-315 от 22.10.2014 г.
14.2.268	Стоянка Багульник	поздний мезолит	Иркутский район		п.1 ст. 17 ФЗ-315 от 22.10.2014 г.
14.2.269	Стоянка Багульник 1	поздний мезолит	Иркутский район		п.1 ст. 17 ФЗ-315 от 22.10.2014 г.
14.2.298	Стоянка Усть-Карлук 1	поздний палеолит	Иркутский район		п.1 ст. 17 ФЗ-315 от 22.10.2014 г.
14.2.311	Стоянка Им. М. Аксёнова	палеолит (35-30 тыс. л.н.)	Иркутский район		включен - п.16 ст.16.1 ФЗ-73 от 25.06.2002 г., приказ №115-спр от 27.07.2017 г.
38:06:100105 Хомутово					
14.2.177	Стоянка Хомутово 1	мезолит	Иркутский район		п.1 ст. 17 ФЗ-315 от 22.10.2014 г.
14.2.309	Поселение Старое Хомутово	XVII-XX вв. н. э.	Иркутский район		включен - п.16 ст.16.1 ФЗ-73 от 25.06.2002 г., приказ №115-спр от 27.07.2017 г.
38:06:100801 Грановщина, Лыловщина					
14.2.163	Стоянка Падь Кашена	палеолит	Иркутский район		п.1 ст. 17 ФЗ-315 от 22.10.2014 г.
14.2.179	Стоянка Хомутово 3	палеолит	Иркутский район		п.1 ст. 17 ФЗ-315 от 22.10.2014 г.
14.2.180	Стоянка Хомутово 4	палеолит	Иркутский район		п.1 ст. 17 ФЗ-315 от 22.10.2014 г.
14.2.181	Стоянка Хомутово 5	палеолит	Иркутский район		п.1 ст. 17 ФЗ-315 от 22.10.2014 г.
14.2.183	Стоянка Оек (аэродром)	мезолит	Иркутский район		п.1 ст. 17 ФЗ-315 от 22.10.2014 г.
14.2.239	Стоянка Оек-Аэродром 2 (аэроклуб)	I тыс. до н.э.	Иркутский район		п.1 ст. 17 ФЗ-315 от 22.10.2014 г.
14.2.240	Стоянка Падь Крестовая	III-II тыс. до н.э.	Иркутский район		п.1 ст. 17 ФЗ-315 от 22.10.2014 г.
14.2.241	Стоянка Падь Волчья	II тыс. до н.э.	Иркутский район		п.1 ст. 17 ФЗ-315 от 22.10.2014 г.
14.2.244	Стоянка Мха 5	III-IV тыс. до н.э.	Иркутский район		п.1 ст. 17 ФЗ-315 от 22.10.2014 г.
14.2.289	Стоянка Лыловщина	раннее - позднее средневековье	Иркутский район		п.1 ст. 17 ФЗ-315 от 22.10.2014 г.

14.2.291	Стоянка Падь Грановская	мезолит	Иркутский район		п.1 ст. 17 ФЗ-315 от 22.10.2014 г.
14.2.295	Стоянка Лыловщина 2	неолит - ранний бронзовый век	Иркутский район		п.1 ст. 17 ФЗ-315 от 22.10.2014 г.
14.2.296	Стоянка Мха 6	поздний палеолит (X-VIII тыс. до н.э.)	Иркутский район		п.1 ст. 17 ФЗ-315 от 22.10.2014 г.
14.2.308	стоянка Хомутово-Миллионка	финальный мезолит - ранний неолит (VIII-VI тыс. до н. э.)	Иркутский район		включен - п.16 ст.16.1 ФЗ-73 от 25.06.2002 г., приказ №115-спр от 27.07.2017 г.
14.2.322	Стоянка Хомутово-Миллионка 2	палеолит	Иркутский район		включен - п.16 ст.16.1 ФЗ-73 от 25.06.2002 г., Приказ № 244-спр от 08.10.2020
38:06:070101 Оек					
14.2.183	Стоянка Оек (аэродром)	мезолит	Иркутский район		п.1 ст. 17 ФЗ-315 от 22.10.2014 г.
38:06:070202 Бутырки					
14.2.184	Стоянка Малый Кот	V-III тыс. до н.э.	Иркутский район		п.1 ст. 17 ФЗ-315 от 22.10.2014 г.
38:06:070801 Жердовка					
14.2.191	Стоянка Жердовка 2	железный век	Иркутский район		п.1 ст. 17 ФЗ-315 от 22.10.2014 г.
14.2.192	Стоянка Жердовка 3	железный век	Иркутский район		п.1 ст. 17 ФЗ-315 от 22.10.2014 г.
38:06:080401 Черемушка					
14.2.202	Стоянка Черемушка 1	неолит-палеометалл	Иркутский район		п.1 ст. 17 ФЗ-315 от 22.10.2014 г.
38:06:070301 Коты					
14.2.225	Стоянка Коты Кудинские	неолит-энеолит	Иркутский район		п.1 ст. 17 ФЗ-315 от 22.10.2014 г.
38:06:120101 Карлук					
14.2.298	Стоянка Усть-Карлук 1	поздний палеолит	Иркутский район		п.1 ст. 17 ФЗ-315 от 22.10.2014 г.
38:06:130101 Мамоны					
14.2.233	Стоянка Мамоны 2	палеолит	Иркутский район		п.1 ст. 17 ФЗ-315 от 22.10.2014 г.
14.2.293	Стоянка Мамоны 4	палеолит - мезолит	Иркутский район		п.1 ст. 17 ФЗ-315 от 22.10.2014 г.
38:06:130401 Малая Еланка					
14.2.297	Стоянка Малая Еланка 3	палеолит	Иркутский район		п.1 ст. 17 ФЗ-315 от 22.10.2014 г.
38:06:100302 Куда					
14.2.314	Стоянка Весна	палеолит	Иркутский район		включен - п.16 ст.16.1 ФЗ-73 от

					25.06.2002 г., приказ №15-спр от 12.02.2018 г.

Перечень составлен в соответствии с "Перечнем выявленных объектов культурного наследия, расположенных на территории Иркутской области", утвержденным приказом службы по охране объектов культурного наследия Иркутской области от 14.02.2017 № 18-спр, приказом № 115-спр от 27.06.2017, приказом № 305-спр от 28.11.2017, № 15-спр от 12.02.2018, приказом № 244-спр от 08.10.2020

исп. Небытова Т.С.
8(3952) 24-17-54

Перечень объектов культурного наследия (истории, архитектуры), расположенных на территории Иркутского районного муниципального образования,

согласно перечню кадастровых кварталов

по состоянию на 01.08.2021 г.

Перечень объектов культурного наследия, включенных в Единый государственный реестр объектов культурного наследия (памятников истории и культуры) народов Российской Федерации

Реестровый номер	Наименова-ние по решению	Дати-ровка	Мате-риал	Категория охраны	Адрес по решениям	Адрес
381711302190006	Башня деревянного Илимского острога	XVII век н.э.	дерево	ГО фед., Пост. СМ РСФСР № 1327 от 30.08.1960 г.	Иркутская область, Нижне-Илимский район, с. Илимск	Иркутский район, 47 км шоссе Иркутск-Листвянка, АЭМ "Тальцы", Комплекс Илимского острога, лит.А
381711302180006	Церковь Казанская (деревянная)	1679 г.	дерево	ГО фед., Пост. СМ РСФСР № 1327 от 30.08.1960 г.	Иркутская область, Нижне-Илимский район, с. Илимск	Иркутский район, 47 км шоссе Иркутск-Листвянка, АЭМ "Тальцы", Комплекс Илимского острога, лит.А11
381811317050005	Казанская церковь (1804 г.)	1804 г.	камень	ГО регион., реш. обл. № 68 от 04.02.1975 г.	Иркутский район, Усть-Куда	Иркутский район, Усть-Куда с., Муханова ул.

Перечень выявленных объектов культурного наследия (история, архитектура)

14.Иркутский район

14.1.Объекты культурного наследия (за исключением объектов археологического наследия)

№ п/п	Наименование объекта	Датировка объекта	Сведения о местонахождении объекта (адрес объекта или при его отсутствии описание местоположения объекта)	Сведения об историко-культурной ценности объекта (заполняется для объектов культурного наследия, выявленных после 22 января 2015 года, для объектов археологи-ческого наследия не заполняется)	Иные сведения и документы (в том числе основания для включения в перечень, исключения из перечня)
38:06:020201 Тальцы					
14.1.1	Дом Горелова.	кон.XIX - нач. XX вв.	47 км Байкальского тракта, АЭМ "Тальцы", Трактово-подгородный сектор, "Крестьянская усадьба"		п.1 ст. 17 ФЗ-315 от 22.10.2014 г.
14.1.3	Стайка с поветью	кон.XIX в.	47 км Байкальского тракта, АЭМ "Тальцы", Трактово-подгородный сектор, "Крестьянская усадьба"		п.1 ст. 17 ФЗ-315 от 22.10.2014 г.
14.1.4	Дом-лавка.	кон.XIX - нач. XX вв.	47 км Байкальского тракта, АЭМ "Тальцы", Трактово-подгородный сектор, "Крестьянская усадьба"		п.1 ст. 17 ФЗ-315 от 22.10.2014 г.
14.1.5	Амбар двухъярусный двухкамерный с ледником	нач. XX в.	47 км Байкальского тракта, АЭМ "Тальцы", Трактово-подгородный сектор, "Сельская торговая усадьба"		п.1 ст. 17 ФЗ-315 от 22.10.2014 г.
14.1.6	Стайка с поветью	кон.XIX - нач. XX вв.	47 км Байкальского тракта, АЭМ "Тальцы", Трактово-подгородный сектор, "Сельская торговая усадьба"		п.1 ст. 17 ФЗ-315 от 22.10.2014 г.
14.1.7	Дом-пятистенок с амбаром (дом Шукловой) (Усадьба: дом жилой, амбар)	1-я пол. - сер. XIX в.	47 км Байкальского тракта, АЭМ "Тальцы", Трактово-подгородный сектор (47 км Байкальского тракта, лит.И) (перевезен из с. Больше-Жилкино, Угорок ул., 117)		п.1 ст. 17 ФЗ-315 от 22.10.2014 г.

14.1.8	Церковно-приходская школа (Здание церковно-приходского училища, наличники оконные)	1886 г.	47 км Байкальского тракта, АЭМ "Тальцы", лит.П (перевезен из с. Кимильтей Зиминский р-она, Прокопьева ул., 2)		п.1 ст. 17 ФЗ-315 от 22.10.2014 г.
14.1.9	Жилой дом (Воинова)		47 км Байкальского тракта, АЭМ "Тальцы", Трактово-подгородный сектор (перевезен из п. Кутулик Аларского р-на, Советская ул., 123)		п.1 ст. 17 ФЗ-315 от 22.10.2014 г.
14.1.10	Пересыльный пункт (Усадьба волостного правления: 1. Дом; 2. Амбар)	кон. XIX в.	47 км Байкальского тракта, АЭМ "Тальцы", лит.Ч (перевезен из с. Бельск Черемховского р-на, Иванова ул., 48)		п.1 ст. 17 ФЗ-315 от 22.10.2014 г.
14.1.11	Доходный дом Л.С. Мармонтова	1890-е гг.-нач.XX в.	47 км Байкальского тракта, АЭМ "Тальцы", лит.Н (перевезен из г. Иркутска, Дзержинского ул., 25, лит.А, А1, А2, А3, А4, А5)		п.1 ст. 17 ФЗ-315 от 22.10.2014 г.
38:06:040201 Баруй					
14.1.12	Дом жилой.	кон. XIX в.	Баруй д.		п.1 ст. 17 ФЗ-315 от 22.10.2014 г.
14.1.13	Дом жилой.	нач. XX в.	Баруй д., № 17.		п.1 ст. 17 ФЗ-315 от 22.10.2014 г.
14.1.14	Дом жилой.	кон. XIX в.	Баруй д., № 27.		п.1 ст. 17 ФЗ-315 от 22.10.2014 г.
14.1.15	Дом жилой.	2-я пол. XIX в.	Баруй д., № 56.		п.1 ст. 17 ФЗ-315 от 22.10.2014 г.
14.1.16	Дом жилой.	кон. XIX в.	Баруй д., № 81.		п.1 ст. 17 ФЗ-315 от 22.10.2014 г.
14.1.17	Дом жилой.	кон. XIX в.	Баруй д., № 83.		п.1 ст. 17 ФЗ-315 от 22.10.2014 г.
38:06:080301 Бургаз					
14.1.25	Дом жилой.	кон. XIX в.	Бургасс с., Центральная ул., 5 (Луговой пер., 5)		п.1 ст. 17 ФЗ-315 от 22.10.2014 г.
14.1.26	Дом жилой.	кон. XIX в.	Бургасс с., Центральная ул., 16.		п.1 ст. 17 ФЗ-315 от 22.10.2014 г.
14.1.27	Дом жилой.	кон. XIX в.	Бургасс с., Центральная ул., 27 (уточн. - Луговой пер., 2)		п.1 ст. 17 ФЗ-315 от 22.10.2014 г.
14.1.28	Дом жилой.	кон. XIX в.	Бургасс с., Центральная ул., 56.		п.1 ст. 17 ФЗ-315 от 22.10.2014 г.
38:06:070202 Бутырки					
14.1.29	Дом жилой.	кон. XIX в.	Бутырки с., Набережная ул. (52)		п.1 ст. 17 ФЗ-315 от 22.10.2014 г.
38:06:060401 Быкова					
14.1.32	Церковь Петра и Павла.	1898 г.	Быково с., Калинина ул.		п.1 ст. 17 ФЗ-315 от 22.10.2014 г.

14.1.33	Дом жилой.	нач. XX в.	Быково с., Калинина ул., 7.		п.1 ст. 17 ФЗ-315 от 22.10.2014 г.
14.1.34	Дом жилой.	кон. XIX в.	Быково с., Калинина ул., 10.		п.1 ст. 17 ФЗ-315 от 22.10.2014 г.
14.1.35	Дом жилой.	кон. XIX в.	Быково с., Калинина ул., 12.		п.1 ст. 17 ФЗ-315 от 22.10.2014 г.
14.1.36	Дом жилой Чижевской.	2-я пол. XIX в.	Быково с., Калинина ул., 23.		п.1 ст. 17 ФЗ-315 от 22.10.2014 г.
14.1.37	Усадьба: дом жилой, ворота.	кон. XIX в.	Быково с., Калинина ул., 29.		п.1 ст. 17 ФЗ-315 от 22.10.2014 г.
14.1.38	Здание школы.	нач. XX в.	Быково с., Сердюкова ул. (2а?)		п.1 ст. 17 ФЗ-315 от 22.10.2014 г.
38:06:040501 Верхний Кет					
14.1.39	Усадьба: дом жилой, ворота с заплотом.	нач. XX в.	Верхний Кет д., № 29.		п.1 ст. 17 ФЗ-315 от 22.10.2014 г.
38:06:070602 Галки					
14.1.40	Дом жилой.	кон. XIX в.	Галки с., Пролетарская ул., 27.		п.1 ст. 17 ФЗ-315 от 22.10.2014 г.
14.1.41	Дом жилой.	кон. XIX в.	Галки с., Пролетарская ул., 33.		п.1 ст. 17 ФЗ-315 от 22.10.2014 г.
14.1.42	Дом жилой.	кон. XIX в.	Галки с., Трактовая ул., 48.		п.1 ст. 17 ФЗ-315 от 22.10.2014 г.
38:06:090301 Горяшина					
14.1.43	Дом жилой Горяшина А.И.	2-я пол. XIX в.	Горяшино с., усадьба № 5 (д. Горяшина, ул. 40 лет Октября, 5)		п.1 ст. 17 ФЗ-315 от 22.10.2014 г.
14.1.44	Усадьба Горяшиной: дом жилой, хлев, навес, амбар, свинарник, баня.	XIX в.	Горяшино с., усадьба № 7 (д. Горяшина, ул. 40 лет Октября, 7)		п.1 ст. 17 ФЗ-315 от 22.10.2014 г.
14.1.45	Дом жилой Бернер А.А.	2-я пол. XIX в.	Горяшино с., усадьба № 17 (д. Горяшина, ул. 40 лет Октября, 19)		п.1 ст. 17 ФЗ-315 от 22.10.2014 г.
14.1.46	Дом жилой Горяшина.	кон. XIX в.	Горяшино с., усадьба № 24 (д. Горяшина, ул. 40 лет Октября, 14)		п.1 ст. 17 ФЗ-315 от 22.10.2014 г.
38:06:110902 Грановщина					
14.1.47	Усадьба: дом жилой, амбар.	кон. XIX в.	Грановщина с., Загоскина ул., 8.		п.1 ст. 17 ФЗ-315 от 22.10.2014 г.
14.1.48	Дом жилой Трескина П.С.	кон. XIX в.	Грановщина с., Загоскина ул., 44 (42А).		п.1 ст. 17 ФЗ-315 от 22.10.2014 г.
14.1.49	Дом жилой.	кон. XIX в.	Грановщина с., Загоскина ул., 64.		п.1 ст. 17 ФЗ-315 от 22.10.2014 г.
14.1.50	Дом жилой Выгрузовой.	кон. XIX в.	Грановщина с., Загоскина ул., 68.		п.1 ст. 17 ФЗ-315 от 22.10.2014 г.
14.1.51	Дом жилой.	кон. XIX в.	Грановщина с., Загоскина ул.,122.		п.1 ст. 17 ФЗ-315 от 22.10.2014 г.

38:06:070801 Жердовка					
14.1.55	Комплекс Иркутского сельскохозяйственного училища: дом жилой.	1890-е гг.	Жердовка д., Трактовая ул., 9 (11) (бывш. Жердовка д., территория костно-туберкулезного санатория)		п.1 ст. 17 ФЗ-315 от 22.10.2014 г.
14.1.56	Комплекс Иркутского сельскохозяйственного училища: здание училища.	1890-е гг. до 1898 г.	Жердовка д., Трактовая ул., 9 (бывш. Жердовка д., территория костно-туберкулезного санатория)		п.1 ст. 17 ФЗ-315 от 22.10.2014 г.
14.1.57	Комплекс Иркутского сельскохозяйственного училища: здание Иркутского сельскохозяйственного училища.	1890-е гг. до 1898 г.	Жердовка д., Трактовая ул., 9 (бывш. Жердовка д., территория костно-туберкулезного санатория)		п.1 ст. 17 ФЗ-315 от 22.10.2014 г.
38:06:070301 Коты					
14.1.60	Дом жилой Тарасова.	кон. XIX в.	Коты д. (Депутатская ул., 4)		п.1 ст. 17 ФЗ-315 от 22.10.2014 г.
14.1.61	Дом жилой Юшкова.	кон. XIX в.	Коты д. (Колхозный пер, 9)		п.1 ст. 17 ФЗ-315 от 22.10.2014 г.
14.1.62	Дом жилой Кузнецова.	кон. XIX в.	Коты д. (Пионерская ул., 17)		п.1 ст. 17 ФЗ-315 от 22.10.2014 г.
14.1.63	Дом жилой Городниченко.	кон. XIX в.	Коты д. (Пионерская ул., 8)		п.1 ст. 17 ФЗ-315 от 22.10.2014 г.
38:06:100302 Куда					
14.1.64	Церковь Святой Троицы.	1815-1833 гг.	Куда д. (Хомутово с., Ленина, 13-б?) (Куда, Ленина, 17а)		п.1 ст. 17 ФЗ-315 от 22.10.2014 г.
14.1.66	Дом жилой.	кон. XIX в.	Куда д., Кошевого ул., 1 (лит.А, а)		п.1 ст. 17 ФЗ-315 от 22.10.2014 г.
14.1.67	Здание школы.	нач. XX в.	Куда д., Ленина ул.		п.1 ст. 17 ФЗ-315 от 22.10.2014 г.
14.1.68	Дом жилой.	2-я пол. XIX в.	Куда д., Ленина ул., 9.		п.1 ст. 17 ФЗ-315 от 22.10.2014 г.
38:06:030104 Листвянка					
14.1.72	Церковь Николая Чудотворца.	1844 г.; 1848 г.; 1956 г.	Листвянка с., (Куликова ул., 90)		п.1 ст. 17 ФЗ-315 от 22.10.2014 г.
38:06:030106 Листвянка					
14.1.73	Братская могила красногвардейцев, погибших в годы гражданской войны; обелиск в память о земляках, погибших в годы ВОВ.	1918 г.; 1941-1945 гг.	Листвянка с., Горького ул.		п.1 ст. 17 ФЗ-315 от 22.10.2014 г.
38:06:030105 Листвянка					
14.1.74	Дом жилой Коновалова.	кон. XIX в.	Листвянка с., Горького ул., 43.		п.1 ст. 17 ФЗ-315 от 22.10.2014 г.

38:06:090201 Лыловщина					
14.1.77	Дом жилой Беловой.	кон. XIX в.	Лыловщина с. (Центральная ул., 42)		п.1 ст. 17 ФЗ-315 от 22.10.2014 г.
14.1.78	Дом жилой Малых.	кон. XIX в.	Лыловщина с. (Центральная ул., 44)		п.1 ст. 17 ФЗ-315 от 22.10.2014 г.
14.1.79	Дом жилой Беломестновой.	кон. XIX в.	Лыловщина с. (Центральная ул., 46)		п.1 ст. 17 ФЗ-315 от 22.10.2014 г.
14.1.82	Дом жилой Соколовой.	кон. XIX в.	Лыловщина с. (Центральная ул., между домами 10 и 12)		п.1 ст. 17 ФЗ-315 от 22.10.2014 г.
38:06:090202 Лыловщина					
14.1.80	Дом жилой.	кон. XIX в.	Лыловщина с. (Центральная ул., 53)		п.1 ст. 17 ФЗ-315 от 22.10.2014 г.
14.1.81	Церковь Владимирской Иконы Божьей Матери.	1814-1818 гг.	Лыловщина с. (Центральная ул., 59а?)		п.1 ст. 17 ФЗ-315 от 22.10.2014 г.
38:06:130401 Малая Еланка					
14.1.87	Дом жилой.	кон. XIX в.	Малая Елань с., Пролетарская ул., 29.		п.1 ст. 17 ФЗ-315 от 22.10.2014 г.
14.1.88	Дом жилой.	посл. треть XIX в.	Малая Елань с., Пролетарская ул., 51.		п.1 ст. 17 ФЗ-315 от 22.10.2014 г.
14.1.89	Дом жилой.	кон. XIX в.	Малая Елань с., Пролетарская ул., 57.		п.1 ст. 17 ФЗ-315 от 22.10.2014 г.
38:06:111001 Московщина					
14.1.91	Дом жилой Москвитиной.	кон. XIX в.	Московщина д.		п.1 ст. 17 ФЗ-315 от 22.10.2014 г.
38:06:071001 Максимовщина (Оёк)					
14.1.83	Дом жилой Гурова Н.Н..	кон. XIX в.	Максимовщина д. (Заречная ул., 16)		п.1 ст. 17 ФЗ-315 от 22.10.2014 г.
14.1.84	Дом жилой Агеева А.	кон. XIX в.	Максимовщина д. (Заречная ул., 20)		п.1 ст. 17 ФЗ-315 от 22.10.2014 г.
14.1.85	Дом жилой Перфильева А.С.	кон. XIX в.	Максимовщина д. (Заречная ул., 8)		п.1 ст. 17 ФЗ-315 от 22.10.2014 г.
38:06:070101 Оёк					
14.1.103	Дом жилой.	кон. XIX в.	Оек с., Декабристов ул., 22.		п.1 ст. 17 ФЗ-315 от 22.10.2014 г.
14.1.104	Усадьба: дом жилой, ворота.	1-я пол. XIX в., нач. XX в.	Оек с., Декабристов ул., 27.		п.1 ст. 17 ФЗ-315 от 22.10.2014 г.
14.1.111	Дом жилой.	кон. XIX в.	Оек с., Кирова ул., 65.		п.1 ст. 17 ФЗ-315 от 22.10.2014 г.
14.1.114	Дом жилой.	2-я пол. XIX в.	Оек с., Кирова ул., 69.		п.1 ст. 17 ФЗ-315 от 22.10.2014 г.
14.1.115	Дом жилой.	кон. XIX в.	Оек с., Кирова ул., 89.		п.1 ст. 17 ФЗ-315 от 22.10.2014 г.
14.1.128	Дом жилой.	кон. XIX в.	Оек с., Коммунистическая ул., 15.		п.1 ст. 17 ФЗ-315 от 22.10.2014 г.

14.1.130	Дом жилой.	нач. XX в.	Оек с., Коммунистическая ул., 91.		п.1 ст. 17 ФЗ-315 от 22.10.2014 г.
14.1.131	Дом жилой.	кон. XIX в.	Оек с., Коммунистическая ул., 93.		п.1 ст. 17 ФЗ-315 от 22.10.2014 г.
14.1.133	Братская могила сторонников Советской власти, погибших в годы гражданской войны.	апрель 1920 г.; 1966 г.	Оек с., напротив дома № 62 по ул. Кирова.		п.1 ст. 17 ФЗ-315 от 22.10.2014 г.
38:06:070103 Оёк					
14.1.108	Церковь Успения Пресвятой Богородицы.	1812-1845 гг.; нач.XX в., 1930-е гг.	Оек с., Коммунистическая ул., 2а, лит.А		п.1 ст. 17 ФЗ-315 от 22.10.2014 г.
38:06:070107 Оёк					
14.1.105	Колодец с журавлем.	2-я пол. XIX в.	Оек с., Депутатская ул., 30.		п.1 ст. 17 ФЗ-315 от 22.10.2014 г.
14.1.109	Дом жилой.	кон. XIX в.	Оек с., Кирова ул., 8.		п.1 ст. 17 ФЗ-315 от 22.10.2014 г.
38:06:070106 Оёк					
14.1.106	Дом жилой.	кон. XIX в.	Оек с., Заключенный пер., 1. (пер. Заключный, 1)		п.1 ст. 17 ФЗ-315 от 22.10.2014 г.
14.1.107	Здание церкви.	1867г.(сер.XXв .-перенос)	Оек с., Кирова ул. (84)		п.1 ст. 17 ФЗ-315 от 22.10.2014 г.
14.1.110	Дом жилой.	кон. XIX в.	Оек с., Кирова ул., 64.		п.1 ст. 17 ФЗ-315 от 22.10.2014 г.
14.1.112	Дом жилой.	кон. XIX в.	Оек с., Кирова ул., 66.		п.1 ст. 17 ФЗ-315 от 22.10.2014 г.
14.1.113	Дом жилой.	кон. XIX в.	Оек с., Кирова ул., 68.		п.1 ст. 17 ФЗ-315 от 22.10.2014 г.
14.1.116	Дом жилой.	2-я пол. XIX в.	Оек с., Кирова ул.,116.		п.1 ст. 17 ФЗ-315 от 22.10.2014 г.
14.1.136	Дом жилой.	1-я пол. XIX в.(1829 г. ?)	Оек с., Победы ул., 2.		п.1 ст. 17 ФЗ-315 от 22.10.2014 г.
14.1.137	Дом жилой.	кон.XIX в.	Оек с., Пролетарская ул., 27.		п.1 ст. 17 ФЗ-315 от 22.10.2014 г.
14.1.139	Дом жилой.	кон. XIX в.	Оек с., Чапаева ул., 2.		п.1 ст. 17 ФЗ-315 от 22.10.2014 г.
38:06:070105 Оёк					
14.1.117	Дом жилой.	кон. XIX в.	Оек с., Кирова ул.,126.		п.1 ст. 17 ФЗ-315 от 22.10.2014 г.
14.1.118	Усадьба: здание церковно-приходской школы (дом жилой), амбар.	кон. XIX в. (1-я пол. XIX в. ?)	Оек с., Кирова ул.,132.		п.1 ст. 17 ФЗ-315 от 22.10.2014 г.
14.1.119	Усадьба Халитовых: лавка - дом жилой, конюшня.	кон. XIX в.	Оек с., Кирова ул.,134.		п.1 ст. 17 ФЗ-315 от 22.10.2014 г.
14.1.120	Усадьба: дом жилой, амбар.	кон. XIX в.	Оек с., Кирова ул.,136.		п.1 ст. 17 ФЗ-315 от 22.10.2014 г.
14.1.121	Дом жилой.	кон. XIX в.	Оек с., Кирова ул.,144.		п.1 ст. 17 ФЗ-315 от 22.10.2014 г.

14.1.125	Усадьба Какаурова А.Г.: дом жилой.	кон.XIXв.(1890 -1900-е гг.)	Оек с., Кирова ул.,184.		п.1 ст. 17 ФЗ-315 от 22.10.2014 г.
14.1.138	Усадьба: дом жилой, амбар, ворота.	кон. XIX в.	Оек с., Советская 4-я ул., 2.		п.1 ст. 17 ФЗ-315 от 22.10.2014 г.
38:06:070104 Оёк					
14.1.122	Усадьба: дом жилой, конюшня, хоз.постройки (баня).	кон.XIXв.(1895 -1900-е гг.)	Оек с., Кирова ул.,153.		п.1 ст. 17 ФЗ-315 от 22.10.2014 г.
14.1.123	Дом жилой.	кон. XIX в.	Оек с., Кирова ул.,155 (лит.А)		п.1 ст. 17 ФЗ-315 от 22.10.2014 г.
14.1.124	Дом жилой.	2-я пол. XIX в.	Оек с., Кирова ул.,157.		п.1 ст. 17 ФЗ-315 от 22.10.2014 г.
14.1.126	Дом жилой.	кон. XIX в.	Оек с., Кирова ул.,189.		п.1 ст. 17 ФЗ-315 от 22.10.2014 г.
14.1.127	Дом жилой.	кон. XIX в.	Оек с., Кирова ул.,195.		п.1 ст. 17 ФЗ-315 от 22.10.2014 г.
14.1.134	Дом жилой.	кон.XIXв.(1890 -1900-е гг.)	Оек с., Октября ул., 8-б.		п.1 ст. 17 ФЗ-315 от 22.10.2014 г.
14.1.135	Дом жилой.	кон. XIX в.	Оек с., Октября ул., 9.		п.1 ст. 17 ФЗ-315 от 22.10.2014 г.
38:06:080101 Ревякина					
14.1.142	Дом жилой.	кон. XIX в.	Ревякино с., Байкальская ул., 3 (Ревякина ул., 3)		п.1 ст. 17 ФЗ-315 от 22.10.2014 г.
14.1.143	Дом жилой.	кон. XIX в.	Ревякино с., Байкальская ул., 10.		п.1 ст. 17 ФЗ-315 от 22.10.2014 г.
14.1.144	Дом жилой.	кон. XIX в.	Ревякино с., Байкальская ул., 12.		п.1 ст. 17 ФЗ-315 от 22.10.2014 г.
38:06:080102 Ревякина					
14.1.145	Усадьба: дом жилой, ворота.	кон. XIX в.	Ревякино с., Каландарашвили ул., 18.		п.1 ст. 17 ФЗ-315 от 22.10.2014 г.
38:06:050401 Рязановщина					
14.1.146	Здание школы.	кон. XIX в.	Рязановщина с.		п.1 ст. 17 ФЗ-315 от 22.10.2014 г.
38:06:040302 Сайгуты					
14.1.149	Дом жилой.	кон. XIX в.	Сайгуты с., Комсомольская ул., 55.		п.1 ст. 17 ФЗ-315 от 22.10.2014 г.
38:06:040103 Степановка					
14.1.155	Здание школы.	нач. XX в.	Степановка д., Партизанская ул.		п.1 ст. 17 ФЗ-315 от 22.10.2014 г.
14.1.156	Усадьба Телегиной: дом жилой, амбар.	2-я пол. XIX в.	Степановка д., Партизанская ул.		п.1 ст. 17 ФЗ-315 от 22.10.2014 г.
14.1.157	Дом жилой.	кон. XIX в.	Степановка д., Партизанская ул., 21.		п.1 ст. 17 ФЗ-315 от 22.10.2014 г.
14.1.158	Дом жилой.	2-я пол. XIX в.	Степановка д., Партизанская ул., 3.		п.1 ст. 17 ФЗ-315 от 22.10.2014 г.
14.1.159	Дом жилой Хвойнова.	2-я пол. XIX в.	Степановка д., Партизанская ул., 38.		п.1 ст. 17 ФЗ-315 от 22.10.2014 г.
14.1.160	Усадьба: дом жилой, ворота.	кон. XIX в.	Степановка д., Партизанская ул., 39.		п.1 ст. 17 ФЗ-315 от 22.10.2014 г.

14.1.161	Дом жилой.	сер. XIX в.	Степановка д., Партизанская ул., 53.		п.1 ст. 17 ФЗ-315 от 22.10.2014 г.
14.1.162	Усадьба: дом жилой, ворота.	кон. XIX в.	Степановка д., Партизанская ул., 60.		п.1 ст. 17 ФЗ-315 от 22.10.2014 г.
14.1.163	Усадьба: дом жилой, амбары, навесы, ворота.	кон. XIX в.	Степановка д., Партизанская ул., 62.		п.1 ст. 17 ФЗ-315 от 22.10.2014 г.
14.1.164	Дом жилой.	сер. XIX в.	Степановка д., Партизанская ул., 64.		п.1 ст. 17 ФЗ-315 от 22.10.2014 г.
14.1.165	Дом жилой.	кон. XIX в.	Степановка д., Партизанская ул., 67.		п.1 ст. 17 ФЗ-315 от 22.10.2014 г.
14.1.166	Дом жилой Бекетова.	кон. XIX в.	Степановка д., Партизанская ул., 70.		п.1 ст. 17 ФЗ-315 от 22.10.2014 г.
14.1.167	Дом жилой.	кон. XIX в.	Степановка д., Партизанская ул., 81.		п.1 ст. 17 ФЗ-315 от 22.10.2014 г.
14.1.168	Усадьба Зверевой: дом жилой, ворота.	2-я пол. XIX в.	Степановка д., Партизанская ул., 83.		п.1 ст. 17 ФЗ-315 от 22.10.2014 г.
38:06:090401 Тайтура					
14.1.169	Дом жилой Затопляевой.	2-я пол. XIX в.	Тайтура д. (пер. Березовый, 1)		п.1 ст. 17 ФЗ-315 от 22.10.2014 г.
14.1.170	Дом жилой Анисимовой.	кон. XIX в.	Тайтура д. (Центральная ул., 26)		п.1 ст. 17 ФЗ-315 от 22.10.2014 г.
38:06:090501 Тихонова падь					
14.1.171	Усадьба Верхотина: дом жилой, ворота.	кон. XIX в.	Тихонова Падь с.		п.1 ст. 17 ФЗ-315 от 22.10.2014 г.
14.1.172	Дом жилой Половниковой.	кон. XIX в.	Тихонова Падь с. (Центральная ул., 30)		п.1 ст. 17 ФЗ-315 от 22.10.2014 г.
14.1.173	Дом жилой Давыдова.	кон. XIX в.	Тихонова Падь с.		п.1 ст. 17 ФЗ-315 от 22.10.2014 г.
14.1.174	Дом жилой.	кон. XIX в.	Тихонова Падь с.		п.1 ст. 17 ФЗ-315 от 22.10.2014 г.
14.1.175	Церковь Святых Апостолов Петра и Павла (Петропавловская).	1890-1892 гг.	Тихонова Падь с., в центре села.		п.1 ст. 17 ФЗ-315 от 22.10.2014 г.
38:06:110103 Урик					
14.1.178	Могила братьев Ченских С.И. и И.И. - участников борьбы за Советскую власть.	апрель 1921 г.; 1963 г.	Урик с.		п.1 ст. 17 ФЗ-315 от 22.10.2014 г.
14.1.184	Дом жилой.	кон. XIX - нач. XX вв.	Урик с., Братьев Ченских ул., 3.		п.1 ст. 17 ФЗ-315 от 22.10.2014 г.
14.1.185	Дом жилой.	кон. XIX в.	Урик с., Братьев Ченских ул., 9.		п.1 ст. 17 ФЗ-315 от 22.10.2014 г.
14.1.186	Усадьба Брызгалова: дом жилой, навес, амбар, ворота.	2-я пол. XIX в.	Урик с., Братьев Ченских ул., 23.		п.1 ст. 17 ФЗ-315 от 22.10.2014 г.
14.1.188	Усадьба Арсентьева: дом жилой, амбар, навес, хоз. постройки.	нач. XX в.	Урик с., Братьев Ченских ул., 45.		п.1 ст. 17 ФЗ-315 от 22.10.2014 г.

14.1.189	Дом жилой крестьянина Утанкова В.И.	1890 г.	Урик с., Братьев Ченских ул., 49 (лит. Д)		п.1 ст. 17 ФЗ-315 от 22.10.2014 г.
38:06:110102 Урик					
14.1.179	Усадьба: дом жилой, ворота.	кон. XIX в.	Урик с., Береговая ул., 6-8.(перевезен из Разводной)		п.1 ст. 17 ФЗ-315 от 22.10.2014 г.
14.1.180	Дом жилой Дуракова.	2-я пол. XIX в.	Урик с., Береговая ул., 24.		п.1 ст. 17 ФЗ-315 от 22.10.2014 г.
14.1.181	Дом жилой Нехороших.	кон. XIX - нач. XX вв.	Урик с., Береговая ул., 28		п.1 ст. 17 ФЗ-315 от 22.10.2014 г.
14.1.182	Усадьба Стерхова: дом жилой, амбар, баня, навесы, хлев.	кон. XIX - нач. XX вв.	Урик с., Береговая ул., 32-а.		п.1 ст. 17 ФЗ-315 от 22.10.2014 г.
14.1.183	Дом жилой Рыбакова.	кон. XIX - нач. XX вв.	Урик с., Береговая ул., 52.		п.1 ст. 17 ФЗ-315 от 22.10.2014 г.
14.1.197	Усадьба Вятчина: дом жилой, хоз. постройка.	1912-1916 гг.	Урик с., Подгорный пер., 18.		п.1 ст. 17 ФЗ-315 от 22.10.2014 г.
14.1.198	Дом жилой.	кон. XIX в.	Урик с., Советская ул., 2.		п.1 ст. 17 ФЗ-315 от 22.10.2014 г.
14.1.200	Дом жилой (дом причта).	кон. XIX - нач. XX вв.	Урик с., Советская ул., 4.		п.1 ст. 17 ФЗ-315 от 22.10.2014 г.
14.1.201	Дом жилой Малых Е.М.	кон. XIX в.	Урик с., Степной пер., 1.		п.1 ст. 17 ФЗ-315 от 22.10.2014 г.
38:06:110101 Урик					
14.1.190	Ворота.	1930-е гг.	Урик с., Лунина ул., 42.		п.1 ст. 17 ФЗ-315 от 22.10.2014 г.
14.1.191	Усадьба Яковлева: дом жилой, хоз. постройки, ворота.	1838 г.	Урик с., Мира ул., 2.		п.1 ст. 17 ФЗ-315 от 22.10.2014 г.
14.1.192	Усадьба Ченских: дом жилой, амбар, баня, навес, кладовая с погребом, колодец.	кон. XIX в.	Урик с., Мира ул., 4.		п.1 ст. 17 ФЗ-315 от 22.10.2014 г.
38:06:060201 Усть-Балей					
14.1.202	Дом жилой.	кон. XIX в.	Усть-Балей с., Ангарская ул., 2 (бывш. Ангарская ул., ?)		п.1 ст. 17 ФЗ-315 от 22.10.2014 г.
14.1.205	Дом жилой.	кон. XIX в.	Усть-Балей с., Кузнечный пер., 12.		п.1 ст. 17 ФЗ-315 от 22.10.2014 г.
14.1.206	Дом жилой.	нач. XIX в.	Усть-Балей с., Кузнечный пер., 18.		п.1 ст. 17 ФЗ-315 от 22.10.2014 г.
14.1.207	Здание магазина.	кон. XIX в.	Усть-Балей с., Кузнечный пер., 31.		п.1 ст. 17 ФЗ-315 от 22.10.2014 г.
14.1.208	Усадьба: дом жилой, ворота.	кон. XIX в.	Усть-Балей с., Пионерский пер., 8.		п.1 ст. 17 ФЗ-315 от 22.10.2014 г.
14.1.209	Дом жилой.	кон. XIX в.	Усть-Балей с., Пионерский пер., 11.		п.1 ст. 17 ФЗ-315 от 22.10.2014 г.
38:06:060203 Усть-Балей					
14.1.203	Усадьба: дом жилой, амбар, хозпостройки	кон. XIX в.	Усть-Балей с., Дунайская ул., 3.		п.1 ст. 17 ФЗ-315 от 22.10.2014 г.

14.1.204	Усадьба: дом жилой, ворота.	кон. XIX в.	Усть-Балей с., Дунайская ул., 24 (Дунайская ул., 22 лит.А)		п.1 ст. 17 ФЗ-315 от 22.10.2014 г.
38:06:110601 Усть-Куда					
14.1.210	Усадьба: дом жилой, амбар.	2-я пол. - кон. XIX в.	Усть-Куда с.		п.1 ст. 17 ФЗ-315 от 22.10.2014 г.
14.1.211	Усадьба Поповых: дом жилой, ворота.	2-я пол. - кон. XIX в.	Усть-Куда с., Декабристов пер., 1.		п.1 ст. 17 ФЗ-315 от 22.10.2014 г.
14.1.212	Усадьба: дом жилой, амбар, ворота.	1900-е гг.	Усть-Куда с., Декабристов пер., 6.		п.1 ст. 17 ФЗ-315 от 22.10.2014 г.
14.1.213	Дом жилой.	кон. XIX в.	Усть-Куда с., Заречная ул., 14.		п.1 ст. 17 ФЗ-315 от 22.10.2014 г.
14.1.214	Дом жилой Попова И.С.	кон. XIX в.	Усть-Куда с., Заречная ул., 20.		п.1 ст. 17 ФЗ-315 от 22.10.2014 г.
14.1.215	Дом священнослужи-теля.	нач. XX в.	Усть-Куда с., Муханова ул., 4 (бывш. Муханова ул., 2).		п.1 ст. 17 ФЗ-315 от 22.10.2014 г.
14.1.216	Дом жилой Окуловой К.П.	кон. XIX в.	Усть-Куда с., Поджио ул., 12 (бывш. Поджио ул., 7).		п.1 ст. 17 ФЗ-315 от 22.10.2014 г.
14.1.217	Усадьба Кузьминой: дом жилой, амбар, ворота.	сер. XIX в.	Усть-Куда с., Поджио ул., 14.		п.1 ст. 17 ФЗ-315 от 22.10.2014 г.
14.1.218	Дом жилой Силиных.	сер. XIX в.	Усть-Куда с., Поджио ул., 17 (бывш. Поджио ул., 16).		п.1 ст. 17 ФЗ-315 от 22.10.2014 г.
14.1.220	Усадьба: дом жилой, амбар.	кон. XIX в.	Усть-Куда с., Поджио ул., 4.		п.1 ст. 17 ФЗ-315 от 22.10.2014 г.
14.1.221	Дом жилой Попова Т.П.	кон. XIX - нач. XX вв.	Усть-Куда с., Раздольная ул., 1.		п.1 ст. 17 ФЗ-315 от 22.10.2014 г.
14.1.222	Дом жилой.	1887 г.	Усть-Куда с., Раздольная ул., 10.		п.1 ст. 17 ФЗ-315 от 22.10.2014 г.
14.1.223	Усадьба: дом жилой, ворота.	кон. XIX в.	Усть-Куда с., Урожайная ул., 18.		п.1 ст. 17 ФЗ-315 от 22.10.2014 г.
38:06:100105 Хомутово					
14.1.224	Дом жилой.	кон. XIX в.	Хомутово с., Гоголя ул., 10.		п.1 ст. 17 ФЗ-315 от 22.10.2014 г.
14.1.239	Усадьба: дом жилой, ворота.	нач. XX в.	Хомутово с., Колхозная ул., 23.		п.1 ст. 17 ФЗ-315 от 22.10.2014 г.
14.1.240	Дом жилой.	кон. XIX в.	Хомутово с., Колхозная ул., 29.		п.1 ст. 17 ФЗ-315 от 22.10.2014 г.
14.1.243	Дом жилой.	нач. XX в.	Хомутово с., Колхозная ул., 57.		п.1 ст. 17 ФЗ-315 от 22.10.2014 г.
14.1.246	Дом жилой.	кон. XIX в.	Хомутово с., Партизанская ул., 5.		п.1 ст. 17 ФЗ-315 от 22.10.2014 г.
14.1.247	Дом жилой.	кон. XIX в.	Хомутово с., Партизанская ул., 12.		п.1 ст. 17 ФЗ-315 от 22.10.2014 г.
14.1.248	Дом жилой.	нач. XX в.	Хомутово с., Пушкина ул., 3 (лит.А).		п.1 ст. 17 ФЗ-315 от 22.10.2014 г.
38:06:100103 Хомутово					
14.1.225	Дом жилой.	кон. XIX в.	Хомутово с., Горького ул., 14.		п.1 ст. 17 ФЗ-315 от 22.10.2014 г.
14.1.226	Дом жилой.	кон. XIX в.	Хомутово с., Дальняя ул., 1.		п.1 ст. 17 ФЗ-315 от 22.10.2014 г.

14.1.227	Дом жилой.	кон. XIX в.	Хомутово с., Дальняя ул., 2.		п.1 ст. 17 ФЗ-315 от 22.10.2014 г.
14.1.229	Дом жилой.	кон. XIX в.	Хомутово с., Кирова ул., 18.		п.1 ст. 17 ФЗ-315 от 22.10.2014 г.
14.1.232	Дом жилой.	кон. XIX в.	Хомутово с., Кирова ул., 86.		п.1 ст. 17 ФЗ-315 от 22.10.2014 г.
14.1.249	Ворота.	кон. XIX в.	Хомутово с., Щербакова ул., 11.		п.1 ст. 17 ФЗ-315 от 22.10.2014 г.
14.1.250	Дом жилой.	кон. XIX в.	Хомутово с., Щербакова ул., 17.		п.1 ст. 17 ФЗ-315 от 22.10.2014 г.
38:06:100101 Хомутово					
14.1.230	Дом жилой.	кон. XIX в.	Хомутово с., Кирова ул., 57.		п.1 ст. 17 ФЗ-315 от 22.10.2014 г.
14.1.231	Дом жилой.	кон. XIX в.	Хомутово с., Кирова ул., 79-81.		п.1 ст. 17 ФЗ-315 от 22.10.2014 г.
14.1.233	Дом жилой.	кон. XIX в.	Хомутово с., Кирова ул., 87-89.		п.1 ст. 17 ФЗ-315 от 22.10.2014 г.
14.1.234	Дом жилой.	кон.XIX в.	Хомутово с., Кирова ул., дом на пустыре между усадьбами 155 и 161 (149).		п.1 ст. 17 ФЗ-315 от 22.10.2014 г.
14.1.235	Ворота	кон.XIX в.	Хомутово с., Кирова ул.,101.		п.1 ст. 17 ФЗ-315 от 22.10.2014 г.
14.1.236	Дом жилой.	кон. XIX в.	Хомутово с., Колхозная ул., 4.		п.1 ст. 17 ФЗ-315 от 22.10.2014 г.
14.1.237	Дом жилой.	нач.XIX в.	Хомутово с., Колхозная ул., 20.		п.1 ст. 17 ФЗ-315 от 22.10.2014 г.
14.1.238	Дом жилой.	кон. XIX в.	Хомутово с., Колхозная ул., 22.		п.1 ст. 17 ФЗ-315 от 22.10.2014 г.
14.1.241	Дом жилой.	нач. XX в.	Хомутово с., Колхозная ул., 40.		п.1 ст. 17 ФЗ-315 от 22.10.2014 г.
14.1.242	Дом жилой.	нач. XX в.	Хомутово с., Колхозная ул., 46.		п.1 ст. 17 ФЗ-315 от 22.10.2014 г.
14.1.244	Усадьба: дом жилой, амбар.	кон. XIX в., нач. XX в.	Хомутово с., Колхозная ул., 90.		п.1 ст. 17 ФЗ-315 от 22.10.2014 г.
14.1.245	Дом жилой.	кон. XIX в.	Хомутово с., Кольцовская ул., 1.		п.1 ст. 17 ФЗ-315 от 22.10.2014 г.
38:06:080401 Черемушка					
14.1.254	Дом жилой Кочнева.	кон. XIX в.	Черемушки д., (Дзержинского ул., 19)		п.1 ст. 17 ФЗ-315 от 22.10.2014 г.
38:06:090102 Ширяева					
14.1.255	Дом жилой Ширяева.	кон. XIX в.	Ширяево д. (2-го Августа ул., 21)		п.1 ст. 17 ФЗ-315 от 22.10.2014 г.
14.1.256	Дом жилой Ширлевой.	кон. XIX в.	Ширяево д. (2-го Августа ул., 22)		п.1 ст. 17 ФЗ-315 от 22.10.2014 г.
14.1.257	Дом жилой Купрякова.	кон. XIX в.	Ширяево д. (2-го Августа ул., 36)		п.1 ст. 17 ФЗ-315 от 22.10.2014 г.

Перечень составлен в соответствии с "Перечнем выявленных объектов культурного наследия, расположенных на территории Иркутской области", утвержденным приказом службы по охране объектов культурного наследия Иркутской области от 14.02.2017 № 18-спр,

исп. Насонова О.В.
8(3952) 33-20-76

Перечень координат границ выявленных объектов археологического наследия, расположенных в Иркутском районе (система координат WGS-84)

№ по перечню	Наименование объекта археологического наследия	Угол поворота	ВД	СШ
14.2.61	Стоянка Малые Коты (основная часть)	1	105,4,54.8	51,54,16.9
		2	105,4,55.4	51,54,17.1
		3	105,4,56.7	51,54,17.2
		4	105,4,56.6	51,54,18.3
		5	105,4,56.54	51,54,19.4
		6	105,4,53.66	51,54,19.4
	Стоянка Малые Коты (юго-восточная часть)	1	105,4,58.3	51,54,16.7
		2	105,4,58.2	51,54,16.9
		3	105,4,58.6	51,54,17.0
		4	105,4,58.7	51,54,16.7
14.2.62	Стоянка Большие Коты	1	105,4,3.6	51,54,10.8
		2	105,4,3.5	51,54,12.2
		3	105,4,19.4	51,54,14.1
		4	105,4,19.6	51,54,12.1
		5	105,4,15.9	51,54,12.2
		6	105,4,15.9	51,54,12.4
		7	105,4,13.7	51,54,12.5
		8	105,4,11.2	51,54,12.4
		9	105,4,8.7	51,54,12.4
		10	105,4,6.8	51,54,12.3
14.2.63	Стоянка Падь Жилище 1	1	105,3,52.0	51,54,1.9
		2	105,3,55.64	51,54,5.14
		3	105,3,55.0	51,54,5.10
		4	105,3,52.6	51,54,3.6
		5	105,3,47.8	51,54,4.5
		6	105,3,47.43	51,54,4.32
14.2.64	Стоянка Падь Жилище 2	1	105,3,51.63	51,54,1.38
		2	105,3,51.15	51,54,1.74
		3	105,3,49.54	51,54,2.74
		4	105,3,47.2	51,54,3.5
		5	105,3,42.3	51,54,2.5
		6	105,3,45.1	51,53,58.8
		7	105,3,45.77	51,53,58.68
14.2.305	Стоянка Большие Коты Гребешок-мыс	1	105,4,38.82	51,54,17.18
		2	105,4,45.51	51,54,17.81
		3	105,4,46.66	51,54,19.5
		4	105,4,45.73	51,54,23.72
		5	105,4,47.18	51,54,23.95
		6	105,4,49.69	51,54,15.74
		7	105,4,39.59	51,54,14.62
		1	104,51,33.7	51,51,22.7
		2	104,51,35.4	51,51,23.9
		3	104,51,37.0	51,51,25.6
		4	104,51,39.6	51,51,28.8

14.2.78	Стоянка Крестовская	5	104,51,44.4	51,51,34.1
		6	104,51,40.9	51,51,34.1
		7	104,51,36.3	51,51,35.9
		8	104,51,33.3	51,51,33.6
		9	104,51,27.3	51,51,30.0
		10	104,51,28.8	51,51,28.3
		11	104,51,29.9	51,51,25.9
		12	104,51,28.8	51,51,25.6
		13	104,51,30.2	51,51,24.6
		14	104,51,33.6	51,51,22.9
14.2.79	Стоянка Рогатка	1	104,49,56.0	51,52,4.0
		2	104,49,58.6	51,52,3
		3	104,49,58.1	51,52,2.4
		4	104,49,55.2	51,52,3.2
		5	104,49,53.4	51,52,4.2
		6	104,49,47.6	51,52,6.4
		7	104,49,44.7	51,52,8.4
		8	104,49,46.3	51,52,8.8
14.2.80	Стоянка Никола 1	1	104,49,48.1	51,52,56.2
		2	104,49,48.7	51,52,55.8
		3	104,49,49.2	51,52,55.2
		4	104,49,49.7	51,52,54.3
		5	104,49,50.1	51,52,53.5
		6	104,49,51.1	51,52,53.0
		7	104,49,50.7	51,52,55.2
		8	104,49,50.2	51,52,58.0
		9	104,49,48.9	51,52,57.5
		10	104,49,48.5	51,52,57.2
		11	104,49,48.3	51,52,56.6
14.2.81	Стоянка Никола 2	1	104,49,44.4	51,53,5.7
		2	104,49,44.1	51,53,5.6
		3	104,49,43.9	51,53,5.1
		4	104,49,44.2	51,53,3.8
		5	104,49,44.8	51,53,3.0
		6	104,49,46.8	51,53,1.4
		7	104,49,47.7	51,53,0.8
		8	104,49,49.2	51,53,0.7
		9	104,49,47.9	51,53,5.5
14.2.272	Стоянка Метеостанция	1	104,49,41.7	51,52,21
		2	104,49,43.6	51,52,20.7
		3	104,49,44.0	51,52,14.7
		4	104,49,41.8	51,52,14.6
14.2.274	Стоянка Никола 3	1	104,49,44.4	51,53,6
		2	104,49,44.6	51,53,6.8
		3	104,49,44.3	51,53,9.0
		4	104,49,44.7	51,53,9.5
		5	104,49,46.6	51,53,9.2
		6	104,49,47.0	51,53,9.1
		7	104,49,47.5	51,53,7.7

		8	104,49,47.7	51,53,6.6
14.2.82	Стоянка Деревня Никола	1	104,49,27.4	51,53,29.2
		2	104,49,29.6	51,53,31.5
		3	104,49,25.1	51,53,33.2
		4	104,49,23.3	51,53,32.0
		5	104,49,23.6	51,53,31.5
		6	104,49,24.0	51,53,31.1
		7	104,49,24.6	51,53,30.5
14.2.252	Стоянка Никола 4 (Никола 3)	1	104,49,40.7	51,53,27.9
		2	104,49,41.6	51,53,26.1
		3	104,49,40.4	51,53,25.7
		4	104,49,39.3	51,53,26.8
14.2.152	Стоянка Мамоны	1	104,8,59.4	52,18,28.68
		2	104,9,0.5	52,18,29.61
		3	104,9,3.1	52,18,28.61
		4	104,9,1.96	52,18,27.53
14.2.157	Стоянка Коновалова Падь	1	104,7,26.1	52,26,4.9
		2	104,7,24.0	52,26,6.6
		3	104,7,26.2	52,26,7.2
		4	104,7,28.5	52,26,4.6
14.2.160	Стоянка Усть-Куда 2	1	104,7,43.0	52,26,0.8
		2	104,8,3.85	52,26,0.9
		3	104,8,3.15	52,26,9.19
		4	104,7,42.14	52,26,9.7
14.2.301	Стоянка Мухановская 2	1	104,7,14.49	52,26,8.9
		2	104,7,23.48	52,26,5.26
		3	104,7,15.64	52,26,3.24
		4	104,7,9.27	52,26,5.4
14.2.165	Стоянка Столбово 2	1	104,13,37.80	52,25,32.5
		2	104,13,34.10	52,25,35.8
		3	104,13,26.85	52,25,33.6
		4	104,13,22.90	52,25,41.6
		5	104,13,1.9	52,25,39.1
		6	104,13,0.7	52,25,37.6
		7	104,13,8.1	52,25,27.6
14.2.122	Стоянка Парфёновка	1	104,17,44.03	52,20,43.40
		2	104,17,47.75	52,20,42.96
		3	104,17,49.66	52,20,39.29
		4	104,17,48.22	52,20,36.69
		5	104,17,55.03	52,20,29.16
		6	104,17,58.23	52,20,27.99
		7	104,17,58.84	52,20,27.54
		8	104,17,57.1	52,20,26.49
		9	104,17,44.1	52,20,37.6
		10	104,17,42.84	52,20,38.67
		11	104,17,41.6	52,20,38.92
		12	104,17,39.85	52,20,41.52
14.2.124	Стоянка Падь Жарникова 2	границы отсутствуют		
14.2.125	Стоянка Верхоленская гора 2	в границах ОАН ФГО Верхоленская гора		

14.2.127	Могильник Падь Ушканка	границы отсутствуют		
14.2.154	Стоянка Карлук 1	1	104,20,14.8	52,24,0.5
		2	104,20,16.1	52,23,59.1
		3	104,20,12.0	52,23,56.4
		4	104,20,13.0	52,23,55.5
		5	104,20,11.3	52,23,54.1
		6	104,20,09.1	52,23,54.9
14.2.155	Стоянка Карлук 2	1	104,20,8.3	52,24,6.9
		2	104,20,1.6	52,24,10.5
		3	104,19,56.7	52,24,7.2
		4	104,20,3.3	52,24,2.67
14.2.166	Стоянка Городская падь 1	границы территории утверждены (копия приказа прилагается)		
14.2.167	Стоянка Городская падь 2	1	104,15,1.3	52,24,47.5
		2	104,15,10.37	52,24,49.60
		3	104,15,13.58	52,24,45.15
		4	104,15,6.7	52,24,42.58
		5	104,15,2.0	52,24,45.20
14.2.127	Могильник Падь Ушканка	границы отсутствуют		
14.2.163	Стоянка Падь Кашена	1	104,9,52.09	52,27,32.97
		2	104,9,55.55	52,27,29.97
		3	104,9,52.2	52,27,29.36
		4	104,9,49.33	52,27,31.24
14.2.170	Стоянка Урик 3	1	104,15,41.98	52,27,37.27
		2	104,15,51.47	52,27,38.23
		3	104,15,51.78	52,27,36.5
		4	104,15,42.1	52,27,35.8
14.2.171	Стоянка Урик 4	1	104,15,56.42	52,27,32.71
		2	104,16,0.64	52,27,33.22
		3	104,16,0.95	52,27,31.55
		4	104,15,56.84	52,27,31.04
14.2.172	Стоянка Гора Точильная	1	104,15,38.5	52,25,35.60
		2	104,15,35.4	52,25,39.5
		3	104,15,29.4	52,25,39.05
		4	104,15,24.77	52,25,34.60
		5	104,15,30.3	52,25,28.49
		6	104,15,40.1	52,25,31.24
14.2.177	Стоянка Хомутово 1	1	104,21,47.0	52,27,39.9
		2	104,21,47.0	52,27,40.4
		3	104,21,52.8	52,27,40.7
		4	104,21,52.9	52,27,40.3
		5	104,21,49.0	52,27,39.8
14.2.179	Стоянка Хомутово 3	1	104,21,13.10	52,29,38.1
		2	104,21,5.13	52,29,38.8
		3	104,21,7.3	52,29,43.4
		4	104,21,14.12	52,29,43.6
14.2.180	Стоянка Хомутово 4	1	104,22,23.0	52,29,36.3
		2	104,22,11.9	52,29,31.8
		3	104,22,0.5	52,29,45.5

		4	104,22,15.88	52,29,48.94
14.2.181	Стоянка Хомутово 5	1	104,22,54.8	52,30,2.6
		2	104,23,18.1	52,30,3.6
		3	104,23,8.3	52,29,55.7
		4	104,23,01.0	52,29,51.7
14.2.183	Стоянка Оёк (аэродром)	1	104,26,45.6	52,33,48.5
		2	104,26,44.5	52,33,43.5
		3	104,26,39.2	52,33,44.4
		4	104,26,38.4	52,33,51.4
14.2.184	Стоянка Малый Кот	1	104,29,58.21	52,33,38.6
		2	104,29,51.29	52,33,41.64
		3	104,29,53.74	52,33,46.62
		4	104,30,7.33	52,33,41.87
14.2.191	Стоянка Жердовка 2	1	104,32,0.80	52,39,3.0
		2	104,32,2.40	52,39,2.27
		3	104,32,5.3	52,39,3.09
		4	104,32,6.6	52,39,4.24
		5	104,32,4.73	52,39,5.02
14.2.192	Стоянка Жердовка 3	1	104,31,52.0	52,38,56.8
		2	104,31,51.14	52,38,58.12
		3	104,31,44.4	52,38,54.8
		4	104,31,47.5	52,38,54.4
		5	104,31,50.65	52,38,55.16
14.2.202	Стоянка Черемушка 1	1	104,34,29.8	52,38,55.10
		2	104,34,32.30	52,38,55.82
		3	104,34,35.1	52,38,57.98
		4	104,34,34.3	52,38,59.35
		5	104,34,28.4	52,38,55.88
14.2.212	Стоянка 5-й км Александровского тракта	1	104,17,38.15	52,22,26.08
		2	104,17,44.89	52,22,23.32
		3	104,17,41.94	52,22,20.89
		4	104,17,34.98	52,22,23.81
14.2.213	Стоянка 9-й км Александровского тракта	1	104,15,42.33	52,22,35.41
		3	104,15,42.92	52,22,31.47
		2	104,15,46.05	52,22,33.5
		4	104,15,39.2	52,22,33.14
14.2.214	Стоянка Озерное	границы отсутствуют		
14.2.225	Стоянка Коты Кудинские	1	104,29,23.8	52,33,22.7
		2	104,29,38.10	52,33,28.7
		3	104,29,25.2	52,33,30.6
		4	104,29,21.3	52,33,29.1
14.2.239	Стоянка Оек-Аэродром 2 (аэроклуб)	1	104,26,7.5	52,33,20.4
		2	104,26,26.6	52,33,20.4
		3	104,26,26.9	52,33,14.8
		4	104,26,7.5	52,33,14.8
14.2.240	Стоянка Падь Крестовая	1	104,20,18.6	52,31,53.7
		2	104,20,24.0	52,31,53.75
		3	104,20,24.4	52,31,49.48
		4	104,20,18.94	52,31,49.5

14.2.241	Стоянка Падь Волчья	1	104,15,17.30	52,30,15.3
		2	104,15,19.7	52,30,16.6
		3	104,15,21.0	52,30,15.5
		4	104,15,19.2	52,30,13.0
14.2.244	Стоянка Мха 5	1	104,10,48.07	52,26,46.3
		2	104,10,51.86	52,26,45.28
		3	104,10,49.9	52,26,43.8
		4	104,10,44.93	52,26,45.1
		5	104,10,46.29	52,26,46.02
14.2.265	Стоянка Глазунова 1	1	104,16,35.5	52,23,4.4
		2	104,16,49.9	52,23,4.0
		3	104,16,41.6	52,23,7.8
		4	104,16,35.7	52,23,6.8
14.2.268	Стоянка Багульник	границы территории утверждены (копия приказа прилагается)		
14.2.269	Стоянка Багульник 1	1	104,16,33.58	52,22,18.21
		2	104,16,30.91	52,22,18.21
		3	104,16,30.91	52,22,14.96
		4	104,16,36.24	52,22,14.96
14.2.289	Стоянка Лыловщина	1	104,14,57.9	52,31,52.4
		2	104,14,59.3	52,31,53.2
		3	104,15,0.5	52,31,52.1
		4	104,14,59.2	52,31,51.2
14.2.291	Стоянка Падь Грановская	1	104,18,23.60	52,29,53.83
		2	104,18,23.60	52,29,48.83
		3	104,18,15.28	52,29,48.83
		4	104,18,15.28	52,29,53.84
14.2.293	Стоянка Мамоны 4	1	104,10,21.3	52,18,24.6
		2	104,10,18.90	52,18,28.50
		3	104,10,9.8	52,18,29.90
		4	104,10,7.2	52,18,26.0
14.2.295	Стоянка Лыловщина 2	1	104,14,56.03	52,30,21.9
		2	104,14,57.76	52,30,21.8
		3	104,14,55.3	52,30,18.9
		4	104,14,53.40	52,30,19.10
14.2.296	Стоянка Мха 6	1	104,10,21.10	52,26,52.8
		2	104,10,25.01	52,26,57.6
		3	104,10,32.86	52,26,55.54
		4	104,10,31.79	52,26,52.9
		5	104,10,29.15	52,26,52.58
		6	104,10,26.12	52,26,51.11
14.2.297	Стоянка Малая Еланка 3	1	104,3,51.99	52,21,55.27
		2	104,4,5.36	52,21,52.05
		3	104,3,44.77	52,21,39.27
		4	104,3,36.98	52,21,42.8
		1	104,17,58.9	52,25,56.78
		2	104,17,55.45	52,25,56.46
		3	104,17,53.19	52,25,56.17
		4	104,17,50.7	52,25,55.55

14.2.298	Стоянка Усть-Карлук 1	5	104,17,46.98	52,25,54.5
		6	104,17,43.06	52,25,54.4
		7	104,17,41.46	52,25,54.27
		8	104,17,39.97	52,25,54.43
		9	104,17,37.8	52,25,53.25
		10	104,17,34.95	52,25,54.42
		11	104,17,31.64	52,25,54.51
		12	104,17,30.4	52,25,54.7
		13	104,17,28.58	52,25,54.95
		14	104,17,27.31	52,25,55.25
		15	104,17,26.22	52,25,54.47
		16	104,17,34.76	52,25,50.58
		17	104,17,59.29	52,25,55.67
14.2.308	Стоянка Хомутово-Миллионка	1	104,20,31.26	52,29,12.66
		2	104,20,32.82	52,29,11.98
		3	104,20,33.76	52,29,11.09
		4	104,20,33.67	52,29,9.91
		5	104,20,31.31	52,29,7.71
		6	104,20,29.8	52,29,7.34
		7	104,20,26.31	52,29,8.58
14.2.309	Поселение Старое Хомутово	1	104,22,57.65	52,27,50.2
		2	104,22,56.2	52,27,48.26
		3	104,22,46.12	52,27,47.13
		4	104,22,42.89	52,27,46.9
		5	104,22,41.73	52,27,47.41
		6	104,22,42.23	52,27,47.8
		7	104,22,43.34	52,27,47.15
		8	104,22,46.59	52,27,48.36
		9	104,22,45.12	52,27,49.49
		10	104,22,50.54	52,27,51.17
14.2.311	Стоянка Им. М. Аксёнова	границы территории утверждены (копия приказа прилагается)		
14.2.314	Стоянка Весна	1	104,23,16.78	52,26,22.06
		2	104,23,19.43	52,26,19.59
		3	104,23,17.67	52,26,18.83
		4	104,23,19.46	52,26,17.21
		5	104,23,17.52	52,26,16.41
		6	104,23,12.52	52,26,20.13
14.2.322	Стоянка Хомутово-Миллионка 2	1	104,20,14.7	52,29,11.13
		2	104,20,17.4	52,29,10.25
		3	104,20,14.34	52,29,9.44
		4	104,20,13.40	52,29,9.85
		5	104,20,13.76	52,29,10.43

Подготовлено по материалам отдела археологии службы по охране объектов культурного наследия Иркутской области

Исп. Небытова Т.С. Тел. 24-17-54

МИНИСТЕРСТВО ПРИРОДНЫХ РЕСУРСОВ И ЭКОЛОГИИ ИРКУТСКОЙ ОБЛАСТИ
664027, г. Иркутск, ул. Ленина, д. 1а
тел./факс. (3952) 25-99-83
e-mail: eco_exam@govirk.ru

07.07.2021 № 02-66-4583/21
на № И-1957/21 от 30.06.2021

ФГБОУ ВО «Иркутский национальный исследовательский технический университет»

info@istu.edu

О предоставлении информации

Министерство природных ресурсов и экологии Иркутской области, рассмотрев Ваше обращение о предоставлении сведений направляет перечень реестровых и кадастровых номеров особо охраняемых природных территорий регионального и местного значения, расположенных в городе Иркутске, Иркутском, Слюдянском и Ольхонском районах Иркутской области.

Обращаем Ваше внимание, что за получением информации о наличии (отсутствии) ограничений, обременений земельных участков, в том числе установленных зонах с особыми условиями использования территорий, необходимо обращаться за выпиской сведений из единого государственного реестра недвижимости.

Приложение: на 1 л. в 1 экз.

Министр природных ресурсов и экологии Иркутской области С.М. Трофимова

ДОКУМЕНТ ПОДПИСАН ЭЛЕКТРОННОЙ ПОДПИСЬЮ

Сертификат 6C493DFDEB5828372D1B14A1AA29C816B7B58AFB
Владелец **Трофимова Светлана Михайловна**
Действителен с 15.04.2020 по 15.07.2021

С.В. Заусаева
25-98-69

№№	Название ООПТ	Административно-территориальная единица	Реестровый номер	Кадастровый номер
ООПТ регионального значения				
Государственные природные заказники регионального значения				
1	Кочергатский	Иркутский	38.06.2.480	
Памятники природы регионального значения				
2	Родники горы Веселой	Иркутский	38:06-6.325	
3	Карстовый родник	Иркутский	38:06-6.386	
4	Шаман-камень	Иркутский	38:06-6.335	
5	Остров Бакланий камень	Иркутский	38:06-6.481	
6	Кайский бор	г. Иркутск	38:36-6.3557	
7	Петроглифы у реки Куртун	Ольхонский	38:13-9.5	
8	Петроглифы у деревни Куртун	Ольхонский	38:13-9.4	
9	Водопад на р. Безымянной	Ольхонский	38:13-9.1	
10	Водопад на р. Заворотницкой	Ольхонский	38:13-9.2	
11	Водопады реки Подкомарной	Слюдянский	38:25-6.75	
12	Исток реки Ангары	Слюдянский, Иркутский	38:00-6.545	
13	Обнажение вулканических пород в районе метеостанции «Хамар-Дабан»	Слюдянский	38:25-6.63	
14	Озеро Сердце	Слюдянский	38:25-6.83	
15	Слюдянское озеро	Слюдянский	38:25-9.2	
16	Шаманский мыс	Слюдянский	38:25-9.1	
17	Скала Чапаевка (Гора Чапаевка)	Слюдянский	38:25-6.87	
ООПТ местного значения				
1	Природный ландшафт "Кайская роща"	г.Иркутск		38:36:000033:32114
2	Природный ландшафт "Водоохранная зона Ершовского водзабора"	г.Иркутск		38:36:000026:5150 38:36:000026:5161 38:36:000026:5113
3	«Птичья Гавань»	г.Иркутск		38:36:000000:6326