



- > ЗЕМЛЕУСТРОЙСТВО
- > ОФОРМЛЕНИЕ НЕДВИЖИМОСТИ
- > ОЦЕНКА

ООО «Дело»
664001, г. Иркутск
ул. Рабочего Штаба, 1/7
Тел/факс: 781-179
781-176
e-mail: deloirk@mail.ru

Утвержден Постановлением
администрации Мамонского
муниципального образования
от «__» ____ 20__ г. № ____

Проект межевания части территории Мамонского муниципального образования: для уточнения местоположения границ земельных участков и образования территорий общего пользования, для целей размещения объектов транспортной, коммунальной и социальной инфраструктур в границах кадастрового квартала 38:06:130401

Заказчик проекта:

Администрация Мамонского муниципального образования

Разработчик проекта:

ООО «Дело» в лице директора



М.П.

 С. М. Макаревич

ИРКУТСК 2024г.

№	Состав документации	
1.	РАЗДЕЛ 1. ОСНОВНАЯ ЧАСТЬ. ТЕКСТОВАЯ ЧАСТЬ.	4
1.1	Общая информация	5
1.2	Сведения о границах территории, в отношении которой подготовлен проект межевания	9
1.3	Перечень и сведения о площади образуемых земельных участков и способы их образования	12
1.4	Перечень и сведения о площади образуемых земельных участков, которые будут отнесены к территориям общего пользования или имуществу общего пользования	94
1.5	Перечень координат характерных точек образуемых земельных участков	101
1.6	Перечень и сведения о площади образуемых земельных участков, в отношении которых предполагаются резервирование и (или) изъятие для государственных или муниципальных нужд	134
1.7	Красные линии	134
1.8	Линии отступа от красной линии	134
2.	РАЗДЕЛ 2. ОСНОВНАЯ ЧАСТЬ. ГРАФИЧЕСКАЯ ЧАСТЬ	135
2.1	Чертеж проекта межевания территории (Масштаб 1:4000 на 1 л., Масштаб 1:5000 на 1 л.)	136
3.	РАЗДЕЛ 3. МАТЕРИАЛЫ ПО ОБОСНОВАНИЮ ПРОЕКТА МЕЖЕВАНИЯ ТЕРРИТОРИИ. ТЕКСТОВАЯ ЧАСТЬ.	138
3.1	Схема фактического использования территории в границах кадастрового квартала 38:06:130401	139
3.2	Зоны действия публичных сервитутов	139
3.3	Зоны с особыми условиями использования территории	140
3.4	Объекты культурного наследия	143
3.5	Особо охраняемые природные территории	146
3.6	Объекты капитального строительства	146
3.7	Технико-экономические показатели проекта межевания территории	146
4.	РАЗДЕЛ 4. МАТЕРИАЛЫ ПО ОБОСНОВАНИЮ ПРОЕКТА МЕЖЕВАНИЯ ТЕРРИТОРИИ. ГРАФИЧЕСКАЯ ЧАСТЬ.	148
4.1	Чертеж, отображающий границы населенных пунктов, существующих земельных участков, местоположение существующих объектов капитального строительства (Масштаб 1:10000 на 1 л.)	149
4.2	Чертеж, отображающий границы зон с особыми условиями использования территорий (Масштаб 1:10000 на 1 л.)	150
	ПРИЛОЖЕНИЯ	
1	Постановление Администрации Мамонского муниципального образования от 07.06.2024г. № 392 «О подготовке проекта межевания части территории Мамонского муниципального образования»	
2	Техническое задание (приложение к муниципальному контракту от 09.09.2024 г. № 57-24 на выполнение работ по подготовке проекта межевания части территории Мамонского МО)	
3	Предоставление сведений о наличии или отсутствии объектов культурного наследия и выявленных объектах культурного наследия на землях, подлежащих воздействию земляных, строительных, мелиоративных, хозяйственных работ от 01.104.2024 № ОКН-20241001-20419815526-3	

СВЕДЕНИЯ ОБ ИСПОЛНИТЕЛЯХ

СОСТАВ ИСПОЛНИТЕЛЕЙ

Должность	ФИО
Директор ООО «Дело», кадастровый инженер, руководитель работ	Макаревич С.М.
Начальник отдела землеустройства, кадастровый инженер, контроль	Жуковская С.В.
Инженер – землеустроитель	Ларионова Т.Н.
Инженер – геодезист, кадастровый инженер	Макаревич Д.Ю.

**РАЗДЕЛ 1. ОСНОВНАЯ ЧАСТЬ.
ТЕКСТОВАЯ ЧАСТЬ**

1.1. ОБЩАЯ ИНФОРМАЦИЯ

В соответствии с п. 1 статьи 43 Градостроительного кодекса Российской Федерации подготовка проекта межевания территории осуществляется применительно к территории, расположенной в границах одного или нескольких смежных элементов планировочной структуры, границах определенной правилами землепользования и застройки территориальной зоны и (или) границах установленной схемой территориального планирования муниципального района, генеральным планом поселения, городского округа функциональной зоны, территории, в отношении которой предусматривается осуществление деятельности по ее комплексному и устойчивому развитию.

Согласно п. 1 статьи 43 Градостроительного кодекса Российской Федерации подготовка проекта межевания территории осуществляется для:

- 1) определения местоположения границ образуемых и изменяемых земельных участков;
- 2) установления, изменения, отмены красных линий для застроенных территорий, в границах которых не планируется размещение новых объектов капитального строительства, а также для установления, изменения, отмены красных линий в связи с образованием и (или) изменением земельного участка, расположенного в границах территории, применительно к которой не предусматривается осуществление деятельности по комплексному и устойчивому развитию территории, при условии, что такие установление, изменение, отмена влекут за собой исключительно изменение границ территории общего пользования.

Применительно к территории, в границах которой не предусматривается осуществление деятельности по комплексному и устойчивому развитию территории, а также не планируется размещение линейных объектов, допускается подготовка проекта межевания территории без подготовки проекта планировки территории в целях, предусмотренных частью 2 статьи 43 Градостроительного кодекса РФ.

В задачу проекта межевания входит анализ существующего состояния территории (вопросы землепользования, состояние жилищного фонда, обеспеченность объектами социально-культурного обслуживания, состояние зеленого фонда района, обеспеченность объектами и сетями инженерной и транспортной инфраструктуры, а также планировочные ограничения природного и техногенного характера) и определение основных направлений и параметров планируемого развития элементов планировочной структуры.

Подготовка проектов межевания территорий осуществляется применительно к застроенным и подлежащим застройке территориям, расположенным в границах элементов планировочной структуры.

Проект межевания части территории Мамонского муниципального образования: для уточнения местоположения границ земельных участков и образования территорий общего пользования, для целей размещения объектов транспортной, коммунальной и социальной инфраструктур в границах кадастрового квартала 38:06:130401, разработан на основании:

- муниципального контракта № 57-24 от 09.09.2024 г. на выполнение работ по подготовке проекта межевания части территории Мамонского муниципального образования;
- технического задания – приложение 1 к муниципальному контракту № 57-24 от 09.09.2024 г.;
- постановления администрации Мамонского муниципального образования от 07.06.2024г. № 392 «О подготовке проекта межевания части территории Мамонского муниципального образования».

Проектируемая территория расположена в границах кадастрового квартала 38:06:130401, расположенного в административных границах д. Малая Еланка Мамонского муниципального образования Иркутского муниципального района Иркутской области, включает земли застроенной территории. Местоположение территории представлено на рисунке 1.



Рисунок 1. Местоположение территории проектирования

Общая площадь территории кадастрового квартала составляет 2070000 кв. м. (207 га).

По данным Управления Росреестра по Иркутской области кадастровый квартал 38:06:130601 включает в себя 560 земельный участок, из которых с границами 522, объектов капитального строительства 384, из которых с границами 211.

В соответствии с Правилами землепользования и застройки Мамонского муниципального образования проектируемая территория расположена в границах следующих территориальных зон (см. рисунок 2):

- Зона застройки индивидуальными жилыми домами (Ж-1);
- Многофункциональная общественно-деловая зона (ОД-1);
- Зоны специализированной общественной застройки (ОД-2);
- Зоны инженерной инфраструктуры (ИТ-1);
- Зоны транспортной инфраструктуры (ИТ-2);
- Производственная зона сельскохозяйственных предприятий (СХ-3);
- Зона озелененных территорий общего пользования (лесопарки, парки, сады, скверы, бульвары, городские леса) (Р-1);

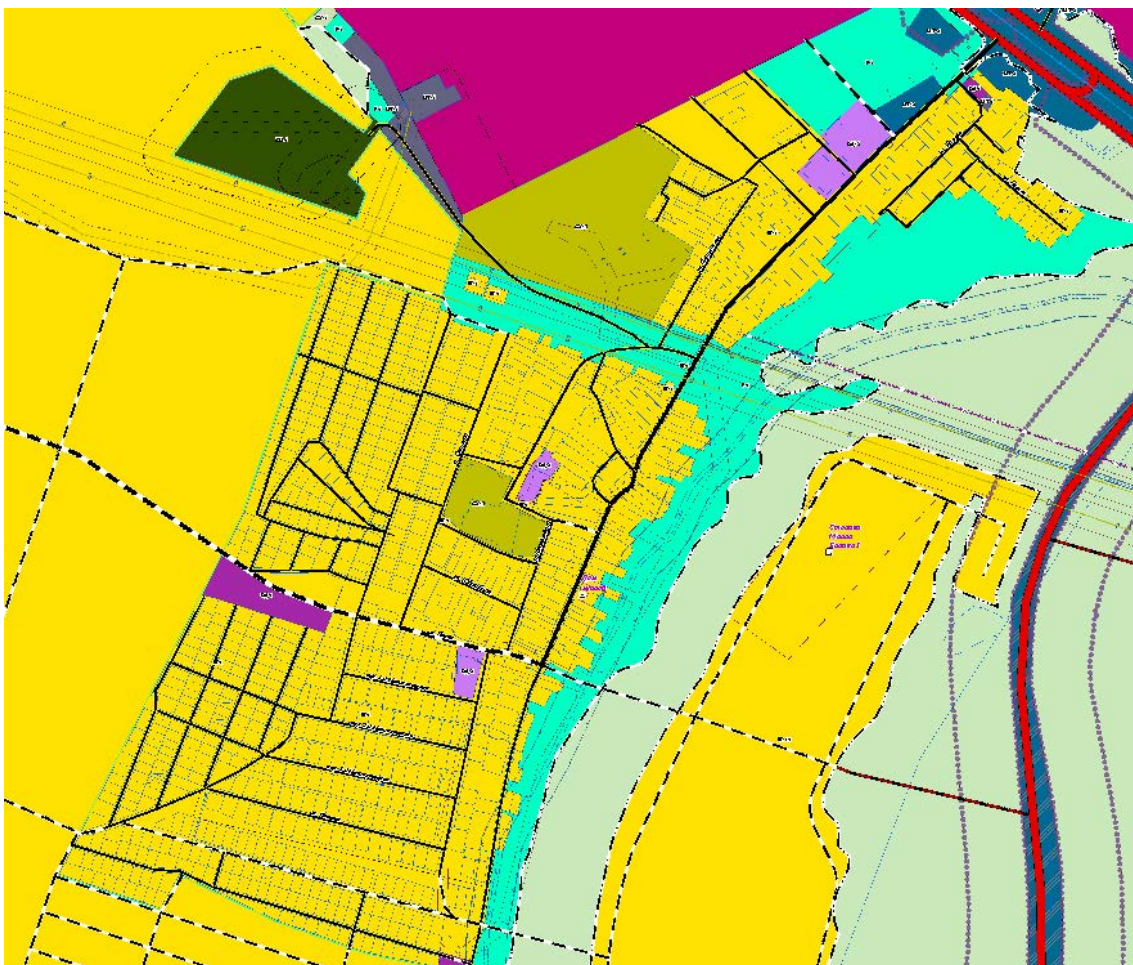


Рисунок 2. Фрагмент карты градостроительного зонирования – д. Малая Еланка (38:06:130401)

В результате проведенных исследований путем перераспределения ликвидируются чересполосицы, учтенные границы приводятся к границам фактического землепользования, образуются новые земельные участки из земель государственной или муниципальной собственности, которые будут относиться к земельным участкам общего пользования.

Основными задачами являются:

1. Формирование границ земельных участков территорий общего пользования и земельных участков иных видов использования.
3. Определение вида разрешенного использования образуемых земельных участков.
4. Соблюдение общественных, частных интересов и прав, затрагиваемых при формировании земельных участков.

При проектировании использованы:

- сведения, содержащиеся в Едином государственном реестре недвижимости;
- материалы геодезических измерений, выполненные ООО «Дело» в 2024 г.;
- материалы аэрофотосъемки, выполненные филиалом ППК «Роскадастр» «Восточно-Сибирское АГП» в 2023 г.

Результаты проектирования являются основой для выполнения комплексных кадастровых работ.

При подготовке документации по планировке территории использованы следующие нормативно - правовые документы и материалы:

- Градостроительный кодекс Российской Федерации от 29.12.2004 № 190-ФЗ;
- Земельный кодекс Российской Федерации от 25 октября 2001 г. № 136-ФЗ;
- Водный кодекс Российской Федерации от 3 июня 2006 г. № 74-ФЗ;
- Федеральный закон от 25.06.2002 № 73-ФЗ «Об объектах культурного наследия (памятниках истории и культуры) народов Российской Федерации»;
- Федеральный закон от 10.01.2002г. № 7-ФЗ «Об охране окружающей среды»;
- Федеральный закон от 20.03.2011 № 41-ФЗ «О внесении изменений в градостроительный кодекс РФ и отдельные законодательные акты РФ в части вопросов территориального планирования»;
- Федеральный закон от 13.07.2015 № 218-ФЗ «О государственной регистрации недвижимости»;
- «СП 42.13330.2011. Свод правил. Градостроительство. Планировка и застройка городских и сельских поселений. Актуализированная редакция СНиП 2.07.01-89*», утв. Приказом Минрегиона РФ от 28.12.2010 г., № 820;

Генеральный план территории Мамонского муниципального образования, утвержденный решением Думы Мамонского муниципального образования от 25.09.2013г. (с изменениями и дополнениями от 30.11.2023г.)

Правила землепользования и застройки Мамонского муниципального образования, утвержденные решением Думы Мамонского муниципального образования от 28.02.2018г. №9-52 /д (с изменениями и дополнениями от 30.11.2023 г.)

1.2. СВЕДЕНИЯ О ГРАНИЦАХ ТЕРРИТОРИИ, В ОТНОШЕНИИ КОТОРОЙ ПОДГОТОВЛЕН ПРОЕКТ МЕЖЕВАНИЯ

Перечень координат характерных точек границы территории, в отношении которой подготовлен проект межевания, приведен в Таблице 1 в системе координат, используемой для ведения Единого государственного реестра недвижимости по Иркутской области (МСК-38).

Таблица 1.

№ п.п.	Координаты, МСК-38 (зона 3)	
	X	Y
1	2	3
1	392696.13	3318706.70
2	392575.95	3318448.19
3	392443.19	3319158.54
4	392405.51	3319365.44
5	392899.04	3320088.41
6	392921.99	3320122.02
7	393029.97	3320280.20
8	393533.83	3320015.47
9	393581.37	3319999.15
10	393684.79	3320117.20
11	393710.86	3320140.39
12	393706.27	3320151.11
13	393738.17	3320172.33
14	393765.18	3320153.58
15	393787.19	3320177.24
16	393806.31	3320211.12
17	393798.14	3320243.58
18	393814.56	3320264.86
19	393815.50	3320302.86
20	393802.66	3320313.34
21	393812.37	3320330.73
22	393847.28	3320329.42

23	393879.18	3320447.15
24	393875.87	3320468.88
25	393868.26	3320481.94
26	393871.99	3320522.49
27	393882.31	3320532.53
28	393919.82	3320550.34
29	393930.67	3320589.52
30	393932.05	3320616.91
31	393926.21	3320642.15
32	393932.10	3320678.96
33	393939.12	3320691.99
34	393948.04	3320708.33
35	393948.71	3320723.65
36	394032.88	3320791.88
37	394072.44	3320822.46
38	394090.79	3320798.72
39	394109.14	3320774.98
40	394127.48	3320751.24
41	394145.82	3320727.50
42	394164.16	3320703.77
43	394148.33	3320691.54
44	394178.91	3320651.98
45	394229.70	3320675.53
46	394333.37	3320713.16
47	394333.52	3320712.95
48	394392.17	3320734.50
49	394396.64	3320728.65
50	394433.68	3320680.01
51	394440.13	3320651.84
52	394446.52	3320638.28
53	394466.58	3320628.22
54	394470.56	3320606.67
55	394458.59	3320572.05
56	394457.77	3320571.16
57	394421.47	3320531.13
58	394435.49	3320517.91
59	394472.17	3320559.73
60	394490.72	3320576.72
61	394513.43	3320576.78
62	394528.98	3320556.45
63	394505.38	3320526.93
64	394461.42	3320466.75
65	394497.40	3320408.36
66	394093.47	3319992.28
67	394095.70	3319989.78
68	394094.37	3319988.75

69	394218.34	3319828.56
70	394244.38	3319789.30
71	394260.32	3319770.61
72	394259.30	3319756.73
73	394259.75	3319717.07
74	394254.73	3319685.61
75	394246.74	3319648.26
76	394237.32	3319624.80
77	394231.30	3319606.49
78	394229.28	3319588.89
79	394228.11	3319572.27
80	394223.66	3319558.63
81	394218.39	3319543.69
82	394215.88	3319535.39
83	394205.51	3319517.02
84	394200.92	3319504.66
85	394195.80	3319476.28
86	394068.08	3319458.82
87	393934.10	3319304.65
88	393876.94	3319285.16
89	393809.07	3319260.88
90	393780.70	3319251.12
91	393752.33	3319241.35
92	393670.24	3319212.18
93	393423.64	3319112.60
94	393342.01	3319074.08
1	392696.13	3318706.70

1.3. ПЕРЕЧЕНЬ И СВЕДЕНИЯ О ПЛОЩАДИ ОБРАЗУЕМЫХ ЗЕМЕЛЬНЫХ УЧАСТКОВ И СПОСОБЫ ИХ ОБРАЗОВАНИЯ

В результате проектирования образованы 31 земельных участков из земель, государственная собственность на которые не разграничена, уточнены границы и площади 31 ранее учтенных земельных участков, образованы 143 земельных участков путем перераспределения земельных участков, находящихся в частной собственности и земель, государственная собственность на которые не разграничена, образованы 34 земельных участков, которые будут отнесены к территориям общего пользования или имуществу общего пользования.

Вид разрешенного использования образованных земельных участков установлен согласно Правилам землепользования и застройки Мамонского муниципального образования и классификатору, утвержденному Приказом Росреестра от 10.11.2020 г. № П/0412 «Об утверждении классификатора видов разрешенного использования земельных участков».

Площадь образуемых земельных участков соответствует предельным размерам, установленным градостроительным регламентом ПЗЗ Мамонского муниципального образования. Имеются образуемые земельные участки, площадь которых не соответствует установленным предельным минимальным размерам. В данном случае в целях образования земельного участка необходимо получить в администрации Мамонского муниципального образования разрешение на отклонение от предельных параметров разрешенного строительства, реконструкции объектов капитального строительства. Правообладатели земельных участков вправе обратиться за разрешениями на отклонение от предельных параметров разрешенного строительства, реконструкции объектов капитального строительства, если такое отклонение необходимо в целях однократного изменения одного или нескольких предельных параметров разрешенного строительства, реконструкции объектов капитального строительства, установленных градостроительным регламентом для конкретной территориальной зоны, не более чем на десять процентов (статья 40 Градостроительного Кодекса РФ).

Образование земельных участков проводится в соответствии со статьей 11.3 «Образование земельных участков из земель и (или) земельных участков, находящихся в государственной или муниципальной собственности Земельного Кодекса РФ», со статьей 11.7 «Перераспределение земельных участков» и со статьей 39.28 «Случаи и основания перераспределения земель и (или) земельных участков, находящихся в государственной или муниципальной собственности, и земельных участков, находящихся в частной собственности» Земельного Кодекса РФ.

Формирование земельных участков осуществляется с учетом сведений Единого

государственного реестра недвижимости.

Установление границ земельных участков на местности следует выполнять в соответствии с требованиями федерального законодательства, а также инструкции по проведению межевания.

Проект межевания выполнен в местной системе координат МСК-38, зона 3.

Перечень и сведения о площади образуемых земельных участков, в том числе возможные способы их образования отображены в Таблице 2.

Таблица 2.

Перечень и сведения о площади образуемых земельных участков, в том числе возможные способы его образования

Обозначение образуемого земельного участка на чертеже	Площадь, кв.м.	Категория земель	Местоположение	Разрешенное использование	Способ образования	Координаты характерных точек	
						X	Y
1	2	3	4	5	6	7	8
Уточнение границ и площади ранее учтенных земельных участков							
38:06:130401:1080	1093	Земли населенных пунктов	Российская Федерация, Иркутская область, Иркутский район, Мамонское сельское поселение, деревня Малая Еланка, ул. Пролетарская, земельный участок 19 «А»-1	Для ведения личного подсобного хозяйства	Уточнение границ и площади ранее учтенного земельного участка	394058.34 394073.72 394078.64 394079.00 394079.69 394079.33 394092.31 394109.99 394094.90 394084.62 394058.34	3320252.09 3320268.58 3320263.68 3320264.03 3320263.30 3320262.96 3320248.78 3320232.72 3320216.79 3320227.65 3320252.09
38:06:130401:945	875	Земли населенных пунктов	Российская Федерация, Иркутская область, Иркутский район, Мамонское сельское поселение, деревня Малая Еланка, ул. Пролетарская, земельный участок 8-1	Для ведения личного подсобного хозяйства	Уточнение границ и площади ранее учтенного земельного участка	393957.70 393940.00 393935.09 393932.33 393948.11 393972.47 393976.05 393957.70	3319976.45 3319995.80 3320001.56 3320004.66 3320019.51 3319994.90 3319992.15 3319976.45

38:06:130401:461	1575	Земли населенных пунктов	Российская Федерация, Иркутская область, Иркутский район, Мамонское сельское поселение, деревня Малая Еланка, ул. Пролетарская, земельный участок 4-1	Для ведения личного подсобного хозяйства	Уточнение границ и площади ранее учтенного земельного участка	393998.45 394016.33 394018.47 394038.79 394042.53 394062.47 394046.04 394026.48 394023.40 394020.53 394019.79 394019.05 394018.24 394005.09 394000.01 393998.45	3320063.97 3320081.44 3320078.80 3320053.77 3320049.54 3320027.14 3320013.51 3320036.65 3320039.17 3320041.67 3320041.03 3320041.64 3320042.49 3320056.34 3320062.01 3320063.97
38:06:130401:134	1522	Земли населенных пунктов	Российская Федерация, Иркутская область, Иркутский район, Мамонское сельское поселение, деревня Малая Еланка, ул. Пролетарская, земельный участок 47	Для индивидуального жилищного строительства	Уточнение границ и площади ранее учтенного земельного участка	393191.65 393206.84 393207.42 393208.47 393177.98 393176.19 393169.84 393168.23 393160.68 393191.65	3319636.61 3319599.17 3319597.47 3319594.01 3319582.24 3319586.75 3319601.35 3319605.98 3319624.73 3319636.61

38:06:130401:524	1320	Земли населенных пунктов	Российская Федерация, Иркутская область, Иркутский район, Мамонское сельское поселение, деревня Малая Еланка, ул. Пролетарская, земельный участок 37	Для ведения личного подсобного хозяйства	Уточнение границ и площади ранее учтенного земельного участка	393366.30 393367.00 393353.26 393352.58 393344.10 393334.20 393328.83 393318.30 393326.32 393325.19 393344.79 393352.26 393355.78 393366.30	3319668.79 3319668.05 3319654.71 3319655.26 3319650.47 3319645.75 3319656.38 3319674.39 3319680.46 3319682.04 3319696.96 3319685.03 3319680.62 3319668.79
38:06:130401:94	1802	Земли населенных пунктов	Российская Федерация, Иркутская область, Иркутский район, Мамонское сельское поселение, деревня Малая Еланка, ул. Пролетарская, земельный участок 39-1	Для ведения личного подсобного хозяйства	Уточнение границ и площади ранее учтенного земельного участка	393334.20 393314.81 393310.94 393307.65 393302.76 393282.04 393286.34 393304.99 393325.19 393326.32 393318.30 393328.83 393334.20	3319645.75 3319638.24 3319645.36 3319651.80 3319658.05 3319694.38 3319696.13 3319714.17 3319682.04 3319680.46 3319674.39 3319656.38 3319645.75

38:06:130401:477	1958	Земли населенных пунктов	Российская Федерация, Иркутская область, Иркутский район, Мамонское сельское поселение, деревня Малая Еланка, ул. Пролетарская, земельный участок 74	Для ведения личного подсобного хозяйства	Уточнение границ и площади ранее учтенного земельного участка	392844.16 392874.15 392875.11 392883.88 392888.84 392895.80 392887.34 392864.44 392862.50 392861.39 392856.70 392855.58 392854.77 392851.92 392850.29 392844.16	3319425.55 3319437.16 3319434.67 3319410.85 3319397.33 3319376.44 3319374.01 3319369.21 3319376.55 3319380.37 3319395.36 3319398.51 3319402.27 3319409.20 3319410.20 3319425.55
38:06:130401:929	2000	Земли населенных пунктов	Российская Федерация, Иркутская область, Иркутский район, Мамонское сельское поселение, деревня Малая Еланка, ул. Пролетарская, земельный участок 82	Для ведения личного подсобного хозяйства	Уточнение границ и площади ранее учтенного земельного участка	392574.74 392566.18 392558.51 392592.26 392603.38 392584.79 392574.74	3319304.24 3319302.31 3319357.98 3319364.03 3319311.19 3319306.45 3319304.24
38:06:130401:928	1900	Земли населенных пунктов	Российская Федерация, Иркутская область, Иркутский район, Мамонское сельское поселение, деревня Малая Еланка, ул. Пролетарская, земельный участок 84	Для ведения личного подсобного хозяйства	Уточнение границ и площади ранее учтенного земельного участка	392512.78 392502.09 392513.57 392536.77 392541.59 392512.78	3319291.57 3319349.84 3319352.69 3319354.83 3319297.31 3319291.57

38:06:130401:501	1318	Земли населенных пунктов	Российская Федерация, Иркутская область, Иркутский район, Мамонское сельское поселение, деревня Малая Еланка, ул. Мелиораторов, земельный участок 2	Для ведения личного подсобного хозяйства	Уточнение границ и площади ранее учтенного земельного участка	392896.29 392887.34 392895.80 392922.36 392922.83 392924.79 392929.92 392896.29	3319336.53 3319374.01 3319376.44 3319381.26 3319377.46 3319366.56 3319345.84 3319336.53
38:06:130401:910	1297	Земли населенных пунктов	Российская Федерация, Иркутская область, Иркутский район, Мамонское сельское поселение, деревня Малая Еланка, ул. Мелиораторов, земельный участок 8	Для ведения личного подсобного хозяйства	Уточнение границ и площади ранее учтенного земельного участка	392729.52 392693.81 392686.26 392704.33 392719.50 392725.26 392725.64 392727.98 392728.38 392729.52	3319299.82 3319292.65 3319329.69 3319332.26 3319335.41 3319313.84 3319313.47 3319305.22 3319305.25 3319299.82
38:06:130401:81	1386	Земли населенных пунктов	Российская Федерация, Иркутская область, Иркутский район, Мамонское сельское поселение, деревня Малая Еланка, ул. Мелиораторов, земельный участок 9	Для ведения личного подсобного хозяйства	Уточнение границ и площади ранее учтенного земельного участка	392693.81 392659.34 392651.25 392659.97 392682.03 392686.26 392693.81	3319292.65 3319283.20 3319322.14 3319324.02 3319328.78 3319329.69 3319292.65

38:06:130401:108	2000	Земли населенных пунктов	Российская Федерация, Иркутская область, Иркутский район, Мамонское сельское поселение, деревня Малая Еланка, переулок 1-й Мелиораторов, земельный участок 4	Для индивидуального жилищного строительства	Уточнение границ и площади ранее учтенного земельного участка	392915.04 392906.77 392906.65 392912.85 392955.48 392960.89 392969.26 392940.07 392915.04	3319162.87 3319197.15 3319197.71 3319199.25 3319209.37 3319210.44 3319176.01 3319168.72 3319162.87
38:06:130401:113	1584	Земли населенных пунктов	Российская Федерация, Иркутская область, Иркутский район, Мамонское сельское поселение, деревня Малая Еланка, переулок 1-й Мелиораторов, земельный участок 9	Для индивидуального жилищного строительства	Уточнение границ и площади ранее учтенного земельного участка	392895.51 392846.36 392845.78 392843.01 392840.10 392839.79 392889.48 392889.86 392893.31 392895.20 392895.51	3319157.49 3319147.83 3319150.54 3319163.51 3319177.13 3319178.59 3319188.37 3319186.42 3319168.73 3319159.06 3319157.49
38:06:130401:68	1486	Земли населенных пунктов	Российская Федерация, Иркутская область, Иркутский район, Мамонское сельское поселение, деревня Малая Еланка, переулок 3-й Мелиораторов, земельный участок 4	Для индивидуального жилищного строительства	Уточнение границ и площади ранее учтенного земельного участка	392662.12 392657.00 392706.54 392712.78 392662.87 392662.12	3319167.89 3319196.40 3319207.69 3319179.48 3319168.04 3319167.89

38:06:130401:337	1458	Земли населенных пунктов	Российская Федерация, Иркутская область, Иркутский район, Мамонское сельское поселение, деревня Малая Еланка, переулок 3-й Мелиораторов, земельный участок 2	Для индивидуального жилищного строительства	Уточнение границ и площади ранее учтенного земельного участка	392706.54 392700.11 392698.88 392682.23 392651.19 392657.00 392706.54	3319207.69 3319235.56 3319235.31 3319231.73 3319225.04 3319196.40 3319207.69
38:06:130401:79	1469	Земли населенных пунктов	Российская Федерация, Иркутская область, Иркутский район, Мамонское сельское поселение, деревня Малая Еланка, переулок 3-й Мелиораторов, земельный участок 20	Для индивидуального жилищного строительства	Уточнение границ и площади ранее учтенного земельного участка	392764.99 392717.21 392710.80 392738.35 392757.35 392758.60 392764.99	3318939.76 3318928.27 3318957.34 3318964.15 3318968.66 3318968.94 3318939.76
38:06:130401:516	1571	Земли населенных пунктов	Российская Федерация, Иркутская область, Иркутский район, Мамонское сельское поселение, деревня Малая Еланка, ул. Полевая, земельный участок 11	Для ведения личного подсобного хозяйства	Уточнение границ и площади ранее учтенного земельного участка	392546.11 392539.81 392512.52 392484.15 392488.42 392501.47 392546.11	3319057.21 3319084.10 3319080.28 3319076.70 3319049.44 3319051.15 3319057.21

38:06:130401:102	978	Земли населенных пунктов	Российская Федерация, Иркутская область, Иркутский район, Мамонское сельское поселение, деревня Малая Еланка, ул. Юбилейная, земельный участок 3-1	Для ведения личного подсобного хозяйства	Уточнение границ и площади ранее учтенного земельного участка	393076.66 393071.50 393063.59 393061.01 393067.76 393106.63 393115.01 393112.35 393100.26 393089.25 393076.66	3319344.91 3319342.02 3319357.61 3319359.92 3319363.34 3319380.81 3319363.24 3319361.93 3319356.23 3319350.90 3319344.91
38:06:130401:467	975	Земли населенных пунктов	Российская Федерация, Иркутская область, Иркутский район, Мамонское сельское поселение, деревня Малая Еланка, ул. Юбилейная, земельный участок 9-1	Для ведения личного подсобного хозяйства	Уточнение границ и площади ранее учтенного земельного участка	393165.34 393175.99 393164.06 393152.85 393140.30 393130.19 393156.90 393165.34	3319250.65 3319228.25 3319222.45 3319216.86 3319210.95 3319233.10 3319246.62 3319250.65
38:06:130401:443	1970	Земли населенных пунктов	Российская Федерация, Иркутская область, Иркутский район, Мамонское сельское поселение, деревня Малая Еланка, ул. Юбилейная, земельный участок 8-1	Для ведения личного подсобного хозяйства	Уточнение границ и площади ранее учтенного земельного участка	393167.40 393159.07 393163.75 393175.61 393196.24 393243.74 393252.80 393214.14 393198.52 393193.56 393182.04 393170.03 393167.40	3319299.05 3319316.82 3319319.46 3319325.45 3319336.41 3319356.75 3319337.49 3319320.13 3319314.28 3319311.89 3319306.29 3319300.56 3319299.05

38:06:130401:490	646	Земли населенных пунктов	Российская Федерация, Иркутская область, Иркутский район, Мамонское сельское поселение, деревня Малая Еланка, ул. Молодежная, земельный участок 2 Б	Для ведения личного подсобного хозяйства	Уточнение границ и площади ранее учтенного земельного участка	393721.18 393705.85 393691.62 393708.50 393725.73 393721.18	3319537.23 3319531.39 3319558.32 3319567.63 3319539.30 3319537.23
38:06:130401:488	1004	Земли населенных пунктов	Российская Федерация, Иркутская область, Иркутский район, Мамонское сельское поселение, деревня Малая Еланка, ул. Молодежная, земельный участок 7-2	Для ведения личного подсобного хозяйства	Уточнение границ и площади ранее учтенного земельного участка	393593.08 393615.46 393600.70 393589.54 393577.55 393593.08	3319534.87 3319544.91 3319583.39 3319575.40 3319566.44 3319534.87
38:06:130401:489	1012	Земли населенных пунктов	Российская Федерация, Иркутская область, Иркутский район, Мамонское сельское поселение, деревня Малая Еланка, ул. Молодежная, земельный участок 9-1	Для ведения личного подсобного хозяйства	Уточнение границ и площади ранее учтенного земельного участка	393571.81 393593.08 393577.55 393589.54 393586.91 393585.02 393578.42 393569.03 393569.44 393565.31 393555.92 393571.81	3319525.32 3319534.87 3319566.44 3319575.40 3319581.27 3319583.27 3319578.36 3319566.28 3319565.35 3319562.55 3319557.90 3319525.32

38:06:130401:482	2000	Земли населенных пунктов	Российская Федерация, Иркутская область, Иркутский район, Мамонское сельское поселение, деревня Малая Еланка, пер. Нагорный, земельный участок 8	Для ведения личного подсобного хозяйства	Уточнение границ и площади ранее учтенного земельного участка	393500.14 393495.23 393484.64 393476.73 393485.52 393494.62 393503.85 393525.34 393552.23 393513.04 393500.14	3319616.45 3319621.59 3319638.53 3319648.11 3319653.10 3319654.61 3319653.10 3319643.18 3319634.27 3319599.06 3319616.45
38:06:130401:473	1037	Земли населенных пунктов	Российская Федерация, Иркутская область, Иркутский район, Мамонское сельское поселение, деревня Малая Еланка, ул. Пролетарская, земельный участок 80 «а»	Для ведения личного подсобного хозяйства	Уточнение границ и площади ранее учтенного земельного участка	392653.72 392654.12 392605.42 392604.86 392598.29 392617.02 392647.72 392653.72	3319392.08 3319390.60 3319381.43 3319382.79 3319400.00 3319404.13 3319411.68 3319392.08

38:06:130401:87	1762	Земли населенных пунктов	Российская Федерация, Иркутская область, Иркутский район, Мамонское сельское поселение, деревня Малая Еланка, ул. Пролетарская, 9а-2	Для ведения личного подсобного хозяйства	Уточнение границ и площади ранее учтенного земельного участка	394174.16	3320408.42
						394171.61	3320411.10
						394185.80	3320426.74
						394189.76	3320422.83
						394189.98	3320422.62
						394220.96	3320390.70
						394225.19	3320386.62
						394228.62	3320383.77
						394231.15	3320381.76
						394230.79	3320381.20
						394233.34	3320378.58
						394241.05	3320372.05
						394244.55	3320368.75
						394238.90	3320362.89
						394239.77	3320361.98
						394232.44	3320354.88
						394231.95	3320355.38
						394229.28	3320352.83
						394210.66	3320371.11
						394205.67	3320376.50
						394189.98	3320392.13
						394174.16	3320408.42
Исправление ошибки в местоположении границ и площади земельных участков							
38:06:130401:954	1664	Земли населенных пунктов	Российская Федерация, Иркутская область, Иркутский район, Мамонское сельское поселение, деревня Малая Еланка, ул. Пролетарская, 19а-1	Для ведения личного подсобного хозяйства	Исправление ошибки в местоположении границ и площади земельного участка	394094.90	3320216.79
						394080.06	3320202.10
						394074.48	3320208.58
						394070.62	3320214.23
						394067.80	3320215.19
						394048.38	3320235.31
						394045.34	3320238.15
						394021.96	3320263.90
						394035.89	3320277.45
						394058.34	3320252.09
						394084.62	3320227.65
						394094.90	3320216.79

38:06:130401:839	1854	Земли населенных пунктов	Российская Федерация, Иркутская область, Иркутский район, Мамонское сельское поселение, деревня Малая Еланка, ул. Пролетарская, земельный участок 33	Для ведения личного подсобного хозяйства	Исправление ошибки в местоположении границ и площади земельного участка	393399.81 393391.65 393340.91 393351.28 393353.82 393358.95 393379.58 393384.31 393397.44 393410.68 393411.69 393412.81 393399.81	3319705.22 3319713.00 3319788.36 3319796.45 3319792.88 3319796.08 3319763.75 3319756.33 3319737.13 3319719.87 3319718.63 3319717.31 3319705.22
38:06:130401:840	1929	Земли населенных пунктов	Российская Федерация, Иркутская область, Иркутский район, Мамонское сельское поселение, деревня Малая Еланка, ул. Пролетарская, земельный участок 33 «А»	Для ведения личного подсобного хозяйства	Исправление ошибки в местоположении границ и площади земельного участка	393399.81 393396.95 393390.71 393382.59 393376.97 393323.75 393335.75 393340.91 393391.65 393399.81	3319705.22 3319701.99 3319694.64 3319701.06 3319704.69 3319774.99 3319784.34 3319788.36 3319713.00 3319705.22

Образование земельных участков из земель, государственная собственность на которые не разграничена							
:3У1	1977	Земли населенных пунктов	Российская Федерация, Иркутская область, Иркутский район, Мамонское сельское поселение, деревня Малая Еланка, ул. Пролетарская, земельный участок 5а-2	Для индивидуального жилищного строительства 2.1	Образование из земель, государственная собственность на которые не разграничена	394306.38 394304.09 394302.05 394294.81 394285.48 394277.41 394247.33 394230.19 394244.33 394261.45 394279.65 394280.85 394289.93 394306.38	3320430.44 3320432.46 3320434.40 3320441.44 3320449.55 3320458.70 3320492.13 3320473.95 3320459.70 3320442.51 3320424.52 3320423.20 3320413.82 3320430.44
:3У2	1723	Земли населенных пунктов	Российская Федерация, Иркутская область, Иркутский район, Мамонское сельское поселение, деревня Малая Еланка, ул. Пролетарская, земельный участок 11а-1	Для индивидуального жилищного строительства 2.1	Образование из земель, государственная собственность на которые не разграничена	394229.28 394210.66 394205.67 394189.98 394174.16 394171.61 394157.77 394185.76 394195.49 394203.83 394211.04 394214.44 394229.28	3320352.83 3320371.11 3320376.50 3320392.13 3320408.42 3320411.10 3320394.47 3320365.89 3320356.15 3320348.33 3320341.59 3320338.37 3320352.83

:3У3	1573	Земли населенных пунктов	Российская Федерация, Иркутская область, Иркутский район, Мамонское сельское поселение, деревня Малая Еланка, ул. Пролетарская, земельный участок 13а-1	Для индивидуального жилищного строительства 2.1	Образование из земель, государственная собственность на которые не разграничена	394199.62 394187.05 394179.74 394167.37 394141.14 394128.63 394143.30 394151.49 394165.67 394174.51 394181.67 394185.06 394199.62	3320321.78 3320333.85 3320340.35 3320353.27 3320378.65 3320365.57 3320350.28 3320341.02 3320326.25 3320318.32 3320311.52 3320308.54 3320321.78
:3У4	1000	Земли населенных пунктов	Российская Федерация, Иркутская область, Иркутский район, Мамонское сельское поселение, деревня Малая Еланка, ул. Пролетарская, земельный участок 1-1	Для индивидуального жилищного строительства 2.1	Образование из земель, государственная собственность на которые не разграничена	394032.85 394051.00 394064.89 394070.35 394082.75 394080.06 394074.48 394070.62 394067.80 394048.38 394045.34 394032.85	3320224.77 3320205.68 3320191.65 3320186.47 3320199.69 3320202.10 3320208.58 3320214.23 3320215.19 3320235.31 3320238.15 3320224.77

:3У6	1703	Земли населенных пунктов	Российская Федерация, Иркутская область, Иркутский район, Мамонское сельское поселение, деревня Малая Еланка, ул. Пролетарская, земельный участок 12-2	Для индивидуального жилищного строительства 2.1	Образование из земель, государственная собственность на которые не разграничена	393935.10 393952.12 393944.64 393913.60 393909.34 393902.74 393898.63 393898.97 393890.77 393876.46 393879.79 393885.24 393898.53 393919.35 393935.10	3319886.78 3319895.19 3319904.64 3319939.93 3319944.82 3319952.09 3319956.00 3319956.72 3319966.09 3319952.97 3319949.62 3319944.14 3319929.18 3319904.78 3319886.78
:3У7	1531	Земли населенных пунктов	Российская Федерация, Иркутская область, Иркутский район, Мамонское сельское поселение, деревня Малая Еланка, ул. Пролетарская, земельный участок 6-2	Для индивидуального жилищного строительства 2.1	Образование из земель, государственная собственность на которые не разграничена	393948.11 393972.47 393976.05 393987.49 394001.36 394014.32 394008.19 393964.72 393948.11	3320019.51 3319994.90 3319992.15 3319979.95 3319966.44 3319978.17 3319985.56 3320035.14 3320019.51
:3У8	1486	Земли населенных пунктов	Российская Федерация, Иркутская область, Иркутский район, Мамонское сельское поселение, деревня Малая Еланка, ул. Пролетарская, земельный участок 6-1	Для индивидуального жилищного строительства 2.1	Образование из земель, государственная собственность на которые не разграничена	393981.75 393980.87 393964.72 394008.19 394025.22 394011.54 394001.23 393996.61 393983.65 393981.75	3320049.25 3320050.34 3320035.14 3319985.56 3319999.91 3320015.90 3320026.69 3320032.70 3320047.74 3320049.25

:ЗУ9	1996	Земли населенных пунктов	Российская Федерация, Иркутская область, Иркутский район, Мамонское сельское поселение, деревня Малая Еланка, ул. Парниковая, 3	Для индивидуального жилищного строительства 2.1	Образование из земель, государственная собственность на которые не разграничена	394067.63 394047.99 394036.58 394031.39 394025.16 394051.74 394060.43 394083.86 394067.63	3319861.77 3319897.63 3319890.69 3319887.53 3319883.74 3319834.71 3319818.69 3319832.13 3319861.77
:ЗУ10	1500	Земли населенных пунктов	Российская Федерация, Иркутская область, Иркутский район, Мамонское сельское поселение, деревня Малая Еланка, ул. Сосновая, 31	Для индивидуального жилищного строительства 2.1	Образование из земель, государственная собственность на которые не разграничена	393695.60 393679.33 393650.97 393667.24 393695.60	3319221.82 3319269.10 3319259.34 3319212.06 3319221.82
:ЗУ11	2000	Земли населенных пунктов	Российская Федерация, Иркутская область, Иркутский район, Мамонское сельское поселение, деревня Малая Еланка, ул. Молодежная, 4-2	Для индивидуального жилищного строительства 2.1	Образование из земель, государственная собственность на которые не разграничена	393663.57 393645.96 393643.13 393641.36 393638.42 393635.82 393632.86 393629.63 393628.08 393627.58 393604.18 393604.95 393612.48 393615.17 393621.35 393633.35 393663.57	3319468.67 3319502.87 3319501.25 3319505.10 3319503.37 3319509.00 3319514.07 3319520.77 3319523.62 3319524.67 3319512.86 3319511.35 3319496.39 3319491.19 3319478.62 3319454.44 3319468.67

:ЗУ12	2000	Земли населенных пунктов	Российская Федерация, Иркутская область, Иркутский район, Мамонское сельское поселение, деревня Малая Еланка, ул. Молодежная, 6-2	Для индивидуального жилищного строительства 2.1	Образование из земель, государственная собственность на которые не разграничена	393610.30 393591.31 393589.74 393586.28 393583.07 393581.94 393581.26 393563.11 393573.45 393575.40 393573.11 393574.18 393582.55 393583.79 393599.79 393614.69 393610.30	3319434.30 3319478.15 3319481.21 3319489.35 3319496.78 3319499.79 3319501.30 3319492.15 3319471.31 3319467.17 3319465.63 3319458.17 3319419.92 3319414.25 3319419.92 3319425.20 3319434.30
:ЗУ13	1000	Земли населенных пунктов	Российская Федерация, Иркутская область, Иркутский район, Мамонское сельское поселение, деревня Малая Еланка, ул. Молодежная, 7-1	Для индивидуального жилищного строительства 2.1	Образование из земель, государственная собственность на которые не разграничена	393636.87 393636.37 393633.49 393627.39 393625.63 393623.48 393621.93 393621.37 393614.99 393600.70 393615.46 393636.87	3319554.52 3319555.66 3319561.18 3319571.74 3319574.15 3319584.10 3319588.64 3319589.81 3319601.14 3319583.39 3319544.91 3319554.52

:ЗУ14	1100	Земли населенных пунктов	Российская Федерация, Иркутская область, Иркутский район, Мамонское сельское поселение, деревня Малая Еланка, ул. Молодежная, 9-2	Для индивидуального жилищного строительства 2.1	Образование из земель, государственная собственность на которые не разграничена	393530.99 393544.85 393571.81 393555.92 393546.23 393527.40 393530.99	3319539.80 3319513.22 3319525.32 3319557.90 3319554.27 3319544.98 3319539.80
:ЗУ15	1498	Земли населенных пунктов	Российская Федерация, Иркутская область, Иркутский район, Мамонское сельское поселение, деревня Малая Еланка, ул. Пролетарская, 25	Для индивидуального жилищного строительства 2.1	Образование из земель, государственная собственность на которые не разграничена	393530.35 393520.06 393519.97 393517.03 393518.27 393514.30 393512.74 393508.86 393505.63 393486.67 393489.37 393491.27 393493.06 393495.79 393497.33 393499.57 393500.19 393500.68 393502.84 393510.38 393511.56 393530.35	3319765.09 3319782.13 3319785.03 3319793.60 3319797.49 3319809.44 3319813.78 3319822.60 3319831.45 3319814.54 3319807.53 3319803.12 3319799.42 3319793.92 3319791.05 3319787.92 3319778.71 3319776.80 3319771.20 3319755.79 3319753.67 3319765.09

:3У16	1313	Земли населенных пунктов	Российская Федерация, Иркутская область, Иркутский район, Мамонское сельское поселение, деревня Малая Еланка, ул. Пролетарская, 27	Для индивидуального жилищного строительства 2.1	Образование из земель, государственная собственность на которые не разграничена	393492.56 393491.74 393485.56 393483.64 393465.58 393456.13 393452.63 393445.15 393462.89 393463.20 393460.14 393461.06 393468.58 393482.01 393492.56	3319743.16 3319744.91 3319755.55 3319758.75 3319790.29 3319792.84 3319795.03 3319792.42 3319752.25 3319751.55 3319746.69 3319744.88 3319731.98 3319738.51 3319743.16
:3У17	1354	Земли населенных пунктов	Российская Федерация, Иркутская область, Иркутский район, Мамонское сельское поселение, деревня Малая Еланка, ул. Пролетарская, 35-1	Для индивидуального жилищного строительства 2.1	Образование из земель, государственная собственность на которые не разграничена	393390.71 393382.59 393376.97 393323.75 393319.50 393325.64 393321.54 393354.00 393365.20 393364.90 393366.39 393367.06 393369.91 393371.79 393376.84 393378.21 393390.71	3319694.64 3319701.06 3319704.69 3319774.99 3319771.68 3319765.48 3319761.81 3319712.71 3319695.92 3319695.59 3319690.94 3319690.83 3319687.21 3319685.36 3319681.20 3319680.02 3319694.64

:ЗУ18	546	Земли населенных пунктов	Российская Федерация, Иркутская область, Иркутский район, Мамонское сельское поселение, деревня Малая Еланка, ул. Пролетарская, 51	Условно разрешенный вид: «Малоэтажная многоквартирная жилая застройка 2.1.1»	Образование из земель, государственная собственность на которые не разграничена	393151.14 393143.75 393117.84 393123.37 393124.73 393127.02 393151.14	3319575.50 3319593.65 3319581.83 3319571.12 3319568.49 3319564.06 3319575.50
:ЗУ19	1451	Земли населенных пунктов	Российская Федерация, Иркутская область, Иркутский район, Мамонское сельское поселение, деревня Малая Еланка, ул. Пролетарская, 59	Для индивидуального жилищного строительства 2.1	Образование из земель, государственная собственность на которые не разграничена	393062.53 393054.67 393034.90 393011.06 393020.86 393027.36 393029.55 393032.39 393035.11 393038.54 393062.53	3319533.52 3319547.66 3319583.86 3319571.83 3319555.27 3319544.05 3319539.75 3319535.23 3319530.94 3319524.41 3319533.52

:3У20	1090	Земли населенных пунктов	Российская Федерация, Иркутская область, Иркутский район, Мамонское сельское поселение, деревня Малая Еланка, ул. Пролетарская, 77-1	Для индивидуального жилищного строительства 2.1	Образование из земель, государственная собственность на которые не разграничена	392827.66 392827.13 392823.00 392821.92 392821.16 392820.83 392818.75 392810.90 392801.16 392801.85 392787.26 392791.97 392793.37 392796.95 392805.45 392827.66	3319361.47 3319363.30 3319364.31 3319373.03 3319376.21 3319379.52 3319385.60 3319410.05 3319406.56 3319403.67 3319399.91 3319389.09 3319389.66 3319381.12 3319356.43 3319361.47
:3У21	1000	Земли населенных пунктов	Российская Федерация, Иркутская область, Иркутский район, Мамонское сельское поселение, деревня Малая Еланка, ул. Пролетарская, 68	Для индивидуального жилищного строительства 2.1	Образование из земель, государственная собственность на которые не разграничена	392964.27 392954.53 392952.32 392945.25 392942.26 392923.33 392928.06 392932.04 392934.64 392967.30 392964.27	3319445.45 3319443.18 3319452.93 3319468.10 3319466.95 3319459.68 3319444.51 3319433.53 3319426.79 3319434.95 3319445.45

:3У22	1934	Земли населенных пунктов	Российская Федерация, Иркутская область, Иркутский район, Мамонское сельское поселение, деревня Малая Еланка, ул. Юбилейная, 6-1	Для индивидуального жилищного строительства 2.1	Образование из земель, государственная собственность на которые не разграничена	393235.19 393226.30 393205.31 393179.15 393177.07 393146.47 393142.02 393150.51 393153.03 393164.98 393176.58 393188.08 393235.19	3319373.34 3319392.17 3319383.59 3319372.07 3319371.05 3319355.24 3319353.16 3319335.06 3319336.31 3319342.23 3319347.25 3319352.99 3319373.34
:3У23	2000	Земли населенных пунктов	Российская Федерация, Иркутская область, Иркутский район, Мамонское сельское поселение, деревня Малая Еланка, ул. Юбилейная, 10-1	Для индивидуального жилищного строительства 2.1	Образование из земель, государственная собственность на которые не разграничена	393181.74 393178.86 393188.37 393189.04 393201.07 393218.01 393224.11 393226.07 393269.10 393271.26 393261.94 393223.24 393214.57 393181.74	3319281.72 3319280.29 3319260.87 3319261.17 3319266.96 3319275.43 3319278.42 3319279.15 3319295.26 3319296.01 3319316.89 3319301.67 3319298.07 3319281.72

:3У24	1115	Земли населенных пунктов	Российская Федерация, Иркутская область, Иркутский район, Мамонское сельское поселение, деревня Малая Еланка, ул. Юбилейная, 1-2	Для индивидуального жилищного строительства 2.1	Образование из земель, государственная собственность на которые не разграничена	393067.76 393106.63 393097.02 393094.50 393061.52 393058.77 393051.79 393052.51 393059.73 393061.01 393067.76	3319363.34 3319380.81 3319400.97 3319399.76 3319384.96 3319383.71 3319380.82 3319379.12 3319362.33 3319359.92 3319363.34
:3У25	1000	Земли населенных пунктов	Российская Федерация, Иркутская область, Иркутский район, Мамонское сельское поселение, деревня Малая Еланка, ул. Юбилейная, 7-2	Для индивидуального жилищного строительства 2.1	Образование из земель, государственная собственность на которые не разграничена	393147.04 393134.94 393126.16 393110.90 393103.63 393104.41 393102.02 393109.99 393112.35 393119.77 393144.25 393146.29 393155.70 393147.04	3319289.41 3319283.47 3319279.20 3319272.00 3319268.96 3319267.42 3319266.45 3319251.15 3319252.04 3319254.84 3319264.30 3319266.78 3319270.83 3319289.41
:3У26	1000	Земли населенных пунктов	Российская Федерация, Иркутская область, Иркутский район, Мамонское сельское поселение, деревня Малая Еланка, ул. Юбилейная, 3Б	Для индивидуального жилищного строительства 2.1	Образование из земель, государственная собственность на которые не разграничена	393059.73 393052.51 393008.29 393009.88 393059.73	3319362.33 3319379.12 3319363.24 3319341.01 3319362.33

:ЗУ27	1221	Земли населенных пунктов	Российская Федерация, Иркутская область, Иркутский район, Мамонское сельское поселение, деревня Малая Еланка, ул. Полевая, 30	Для индивидуального жилищного строительства 2.1	Образование из земель, государственная собственность на которые не разграничена	392671.08 392665.25 392663.82 392617.02 392623.57 392671.08	3318815.47 3318837.44 3318837.11 3318825.70 3318800.19 3318815.47
:ЗУ28	1078	Земли населенных пунктов	Российская Федерация, Иркутская область, Иркутский район, Мамонское сельское поселение, деревня Малая Еланка, ул. Пролетарская, 80-1	Условно разрешенный вид: Блокированная жилая застройка 2.3	Образование из земель, государственная собственность на которые не разграничена	392686.26 392682.03 392675.77 392670.83 392676.62 392677.59 392689.21 392689.72 392696.40 392698.07 392704.33 392686.26	3319329.69 3319328.78 3319355.60 3319382.20 3319383.35 3319379.85 3319382.37 3319380.34 3319357.61 3319353.90 3319332.26 3319329.69
:ЗУ29	1174	Земли населенных пунктов	Российская Федерация, Иркутская область, Иркутский район, Мамонское сельское поселение, деревня Малая Еланка, ул. Пролетарская, 80-2	Условно разрешенный вид: Блокированная жилая застройка 2.3	Образование из земель, государственная собственность на которые не разграничена	392682.03 392675.77 392670.83 392664.49 392664.86 392656.51 392656.56 392649.03 392659.97 392682.03	3319328.78 3319355.60 3319382.20 3319380.82 3319377.96 3319375.91 3319375.00 3319373.37 3319324.02 3319328.78

:ЗУ30	1000	Земли населенных пунктов	Российская Федерация, Иркутская область, Иркутский район, Мамонское сельское поселение, деревня Малая Еланка, ул. Пролетарская, 81а	Для индивидуального жилищного строительства 2.1	Образование из земель, государственная собственность на которые не разграничена	392646.94 392649.34 392651.25 392659.97 392649.03 392638.77 392629.24 392640.55 392646.94	3319322.30 3319322.25 3319322.14 3319324.02 3319373.37 3319371.15 3319370.24 3319320.62 3319322.30
:ЗУ31	1394	Земли населенных пунктов	Российская Федерация, Иркутская область, Иркутский район, Мамонское сельское поселение, деревня Малая Еланка, ул. Пролетарская, 83	Для индивидуального жилищного строительства 2.1	Образование из земель, государственная собственность на которые не разграничена	392566.18 392551.89 392541.59 392536.77 392536.69 392543.13 392542.98 392555.96 392556.54 392558.51 392566.18	3319302.31 3319299.08 3319297.31 3319354.83 3319356.79 3319357.96 3319358.86 3319360.61 3319357.68 3319357.98 3319302.31
Образование земельных участков путем перераспределения земельных участков, находящихся в частной собственности, с землями, государственная собственность на которые не разграничена							
:ЗУ5	1196	Земли населенных пунктов	Российская Федерация, Иркутская область, Иркутский район, Мамонское сельское поселение, деревня Малая Еланка, ул. Парниковая, земельный участок 38	Для индивидуального жилищного строительства 2.1	Образование путем перераспределения земельного участка с кадастровым номером 38:06:130401:16787 с землями, государственная собственность на которые не разграничена	394165.64 394198.79 394182.49 394173.37 394147.71 394159.45 394165.64	3320066.63 3320100.70 3320118.18 3320110.20 3320084.77 3320072.89 3320066.63

:ЗУ32	6722	Земли населенных пунктов	Российская Федерация, Иркутская область, Иркутский район, Мамонское сельское поселение, деревня Малая Еланка, ул. Пролетарская, 1Б	Объекты дорожного сервиса 4.9.1	Образование путем перераспределение земельного участка с кадастровым номером 38:06:130401:884 с землями, государственная собственность на которые не разграничена	394458.59	3320572.05
						394470.56	3320606.67
						394467.54	3320623.01
						394463.18	3320627.12
						394463.68	3320628.01
						394467.24	3320624.63
						394466.58	3320628.22
						394446.52	3320638.28
						394440.13	3320651.84
						394437.54	3320663.12
						394415.65	3320689.38
						394397.45	3320690.53
						394382.20	3320711.81
						394345.50	3320682.61
						394422.16	3320606.27
						394440.08	3320588.42
						394448.51	3320580.04
						394458.59	3320572.05
						394433.14	3320611.37
						394432.29	3320611.89
						394432.82	3320612.74
						394433.67	3320612.21
						394433.14	3320611.37
						394439.51	3320647.29
						394437.98	3320648.02
						394436.92	3320653.46
						394439.51	3320647.29

:ЗУ33	5438	Земли населенных пунктов	Российская Федерация, Иркутская область, Иркутский район, Мамонское сельское поселение, деревня Малая Еланка, ул. Пролетарская, 5Б	Объекты дорожного сервиса 4.9.1	Образование путем перераспределение земельного участка с кадастровым номером 38:06:130401:855 с землями, государственная собственность на которые не разграничена	394457.77	3320571.16
						394458.59	3320572.05
						394448.51	3320580.04
						394440.08	3320588.42
						394422.16	3320606.27
						394345.50	3320682.61
						394349.13	3320685.50
						394342.10	3320693.12
						394330.08	3320712.10
						394296.36	3320756.28
						394317.59	3320689.99
						394324.98	3320696.36
						394335.19	3320685.48
						394332.49	3320681.97
						394332.67	3320680.27
						394350.67	3320651.00
						394354.92	3320639.16
						394361.70	3320625.19
						394377.70	3320598.15
						394383.55	3320603.29
						394388.24	3320598.37
						394427.03	3320557.71
						394436.49	3320547.70
						394457.77	3320571.16
						394389.79	3320631.23
						394388.94	3320631.75
						394389.47	3320632.60
						394390.32	3320632.07
						394389.79	3320631.23
						394378.07	3320615.87
						394377.22	3320616.39
						394377.75	3320617.24
						394378.60	3320616.71
						394378.07	3320615.87
						394428.14	3320571.75
						394427.29	3320572.27
						394427.82	3320573.12
						394428.67	3320572.59
						394428.14	3320571.75
						394433.84	3320555.26
						394433.01	3320555.78
						394435.94	3320559.55
						394436.79	3320559.02
						394433.84	3320555.26

:ЗУ34	1631	Земли населенных пунктов	Российская Федерация, Иркутская область, Иркутский район, Мамонское сельское поселение, деревня Малая Еланка, ул. Пролетарская, 2А	Деловое управление 4.1; Гостиничное обслуживание 4.7; Магазины 4.4	Образование путем перераспределение земельного участка с кадастровым номером 38:06:130401:442 с землями, государственная собственность на которые не разграничена	394394.17 394412.21 394410.32 394371.50 394370.98 394351.54 394394.17	3320519.74 3320540.03 3320541.74 3320582.38 3320583.15 3320564.37 3320519.74
:ЗУ35	1501	Земли населенных пунктов	Российская Федерация, Иркутская область, Иркутский район, Мамонское сельское поселение, деревня Малая Еланка, ул. Угловая, 2В	Для индивидуального жилищного строительства 2.1	Образование путем перераспределение земельного участка с кадастровым номером 38:06:130401:1032 с землями, государственная собственность на которые не разграничена	394342.26 394313.07 394311.63 394309.30 394309.08 394329.58 394321.93 394326.49 394334.49 394341.97 394344.40 394364.07 394342.26	3320637.19 3320616.19 3320617.79 3320615.60 3320615.40 3320594.44 3320586.96 3320581.32 3320586.53 3320591.39 3320588.33 3320599.08 3320637.19
:ЗУ36	1836	Земли населенных пунктов	Российская Федерация, Иркутская область, Иркутский район, Мамонское сельское поселение, деревня Малая Еланка, ул. Угловая, 7А	Для индивидуального жилищного строительства 2.1	Образование путем перераспределение земельного участка с кадастровым номером 38:06:130401:946 с землями, государственная собственность на которые не разграничена	394318.60 394283.92 394309.30 394311.63 394313.07 394342.26 394341.54 394323.26 394318.60	3320670.04 3320641.85 3320615.60 3320617.79 3320616.19 3320637.19 3320646.68 3320673.83 3320670.04

:ЗУ37	1566	Земли населенных пунктов	Российская Федерация, Иркутская область, Иркутский район, Мамонское сельское поселение, деревня Малая Еланка, ул. Угловая, 2Б	Для индивидуального жилищного строительства 2.1	Образование путем перераспределение земельного участка с кадастровым номером 38:06:130401:184 с землями, государственная собственность на которые не разграничена	394225.19 394246.65 394272.14 394282.19 394261.25 394244.59 394251.04 394225.19	3320628.58 3320606.41 3320630.82 3320640.43 3320662.08 3320659.53 3320652.58 3320628.58
:ЗУ38	830	Земли населенных пунктов	Российская Федерация, Иркутская область, Иркутский район, Мамонское сельское поселение, деревня Малая Еланка, ул. Угловая, 3Б	Для индивидуального жилищного строительства 2.1	Образование путем перераспределение земельного участка с кадастровым номером 38:06:130401:1677 с землями, государственная собственность на которые не разграничена	394244.86 394270.14 394258.44 394240.11 394227.63 394223.69 394243.23 394244.86	3320536.84 3320563.48 3320574.63 3320562.46 3320554.17 3320551.21 3320535.07 3320536.84
:ЗУ39	532	Земли населенных пунктов	Российская Федерация, Иркутская область, Иркутский район, Мамонское сельское поселение, деревня Малая Еланка, ул. Угловая, 11А	Для индивидуального жилищного строительства 2.1	Образование путем перераспределение земельного участка с кадастровым номером 38:06:130401:1078 с землями, государственная собственность на которые не разграничена	394227.63 394240.11 394224.44 394240.34 394236.41 394219.50 394220.54 394210.51 394217.63 394223.69 394227.63	3320554.17 3320562.46 3320576.66 3320591.87 3320596.40 3320579.60 3320575.82 3320564.66 3320557.59 3320551.21 3320554.17

:ЗУ40	1585	Земли населенных пунктов	Российская Федерация, Иркутская область, Иркутский район, Мамонское сельское поселение, деревня Малая Еланка, ул. Лесная, 1	Для индивидуального жилищного строительства 2.1	Образование путем перераспределение земельного участка с кадастровым номером 38:06:130401:8 с землями, государственная собственность на которые не разграничена	394168.20 394202.61 394181.75 394180.83 394146.43 394145.28 394166.29 394168.20	3320517.75 3320554.02 3320575.59 3320574.67 3320538.39 3320537.27 3320515.77 3320517.75
:ЗУ41	1638	Земли населенных пунктов	Российская Федерация, Иркутская область, Иркутский район, Мамонское сельское поселение, деревня Малая Еланка, ул. Лесная, 18	Для индивидуального жилищного строительства 2.1	Образование путем перераспределение земельного участка с кадастровым номером 38:06:130401:885 с землями, государственная собственность на которые не разграничена	394027.59 394029.60 394030.00 394069.58 394070.65 394061.02 394058.20 394056.81 394056.93 394052.31 394052.14 394051.42 394051.22 394011.64 394008.32 394027.59	3320678.59 3320680.15 3320680.50 3320711.07 3320711.92 3320723.74 3320727.04 3320728.68 3320728.79 3320734.33 3320734.20 3320735.06 3320734.80 3320704.22 3320701.72 3320678.59

:ЗУ42	1981	Земли населенных пунктов	Российская Федерация, Иркутская область, Иркутский район, Мамонское сельское поселение, деревня Малая Еланка, ул. Пролетарская , 1а-1	Для индивидуального жилищного строительства 2.1	Образование путем перераспределение земельного участка с кадастровым номером 38:06:130401:441 с землями, государственная собственность на которые не разграничена	394366.98 394374.87 394387.64 394384.87 394364.11 394352.91 394342.02 394321.22 394331.35 394339.30 394346.31 394353.99 394361.30 394366.98	3320490.52 3320499.11 3320512.76 3320515.54 3320537.11 3320548.23 3320558.15 3320541.17 3320528.79 3320519.08 3320511.05 3320502.71 3320495.92 3320490.52
:ЗУ43	1871	Земли населенных пунктов	Российская Федерация, Иркутская область, Иркутский район, Мамонское сельское поселение, деревня Малая Еланка, ул. Пролетарская, 2-1	Для индивидуального жилищного строительства 2.1	Образование путем перераспределение земельного участка с кадастровым номером 38:06:130401:388 с землями, государственная собственность на которые не разграничена	394349.47 394335.05 394328.79 394321.76 394294.52 394276.64 394304.80 394314.31 394318.06 394325.61 394332.67 394337.25 394353.14 394349.47	3320479.14 3320492.12 3320498.30 3320506.81 3320540.71 3320524.21 3320494.38 3320484.65 3320480.67 3320473.41 3320466.49 3320461.84 3320476.17 3320479.14

:ЗУ44	1952	Земли населенных пунктов	Российская Федерация, Иркутская область, Иркутский район, Мамонское сельское поселение, деревня Малая Еланка, ул. Пролетарская, 2-2	Для индивидуального жилищного строительства 2.1	Образование путем перераспределение земельного участка с кадастровым номером 38:06:130401:339 с землями, государственная собственность на которые не разграничена	394337.25 394332.67 394325.61 394318.06 394314.31 394304.80 394276.64 394261.03 394279.51 394301.50 394305.84 394319.73 394321.83 394331.60 394337.25	3320461.84 3320466.49 3320473.41 3320480.67 3320484.65 3320494.38 3320524.21 3320508.36 3320488.32 3320465.27 3320461.21 3320448.36 3320446.05 3320455.93 3320461.84
:ЗУ45	1879	Земли населенных пунктов	Российская Федерация, Иркутская область, Иркутский район, Мамонское сельское поселение, деревня Малая Еланка, ул. Пролетарская, 5а-1	Для индивидуального жилищного строительства 2.1	Образование путем перераспределение земельного участка с кадастровым номером 38:06:130401:262 с землями, государственная собственность на которые не разграничена	394304.09 394306.38 394321.83 394319.73 394305.84 394301.50 394279.51 394261.03 394247.33 394277.41 394285.48 394294.81 394302.05 394304.09	3320432.46 3320430.44 3320446.05 3320448.36 3320461.21 3320465.27 3320488.32 3320508.36 3320492.13 3320458.70 3320449.55 3320441.44 3320434.40 3320432.46

:ЗУ46	911	Земли населенных пунктов	Российская Федерация, Иркутская область, Иркутский район, Мамонское сельское поселение, деревня Малая Еланка, ул. Пролетарская, 7а-2	Для индивидуального жилищного строительства 2.1	Образование путем перераспределение земельного участка с кадастровым номером 38:06:130401:937 с землями, государственная собственность на которые не разграничена	394268.72	3320392.45
						394274.62	3320398.46
						394270.71	3320402.31
						394263.63	3320409.22
						394258.55	3320413.72
						394258.00	3320414.35
						394254.50	3320417.90
						394244.42	3320428.91
						394229.48	3320413.66
						394232.19	3320410.85
						394232.23	3320410.02
						394240.18	3320402.49
						394247.74	3320395.46
						394250.93	3320392.29
						394257.97	3320384.58
						394259.71	3320382.74
						394268.72	3320392.45

:ЗУ47	1816	Земли населенных пунктов	Российская Федерация, Иркутская область, Иркутский район, Мамонское сельское поселение, деревня Малая Еланка, ул. Пролетарская, 9а-1	Для индивидуального жилищного строительства 2.1	Образование путем перераспределение земельного участка с кадастровым номером 38:06:130401:402 с землями, государственная собственность на которые не разграничена	394189.98 394220.96 394225.19 394228.62 394231.15 394230.79 394233.34 394241.05 394244.56 394245.48 394259.71 394257.97 394250.93 394247.74 394240.18 394232.23 394232.19 394229.48 394227.36 394204.37 394200.84 394185.80 394189.76 394189.98	3320422.62 3320390.70 3320386.62 3320383.77 3320381.76 3320381.20 3320378.58 3320372.05 3320368.75 3320368.05 3320382.74 3320384.58 3320392.29 3320395.46 3320402.49 3320410.02 3320410.85 3320413.66 3320415.86 3320438.65 3320442.17 3320426.74 3320422.83 3320422.62
:ЗУ48	1436	Земли населенных пунктов	Российская Федерация, Иркутская область, Иркутский район, Мамонское сельское поселение, деревня Малая Еланка, ул. Летняя, 15	Для индивидуального жилищного строительства 2.1	Образование путем перераспределение земельного участка с кадастровым номером 38:06:000000:5802 с землями, государственная собственность на которые не разграничена	392474.29 392426.36 392433.18 392481.12 392490.53 392483.68 392474.29	3318998.39 3318984.17 3318961.16 3318975.38 3318978.13 3319001.19 3318998.39

:ЗУ49	1657	Земли населенных пунктов	Российская Федерация, Иркутская область, Иркутский район, Мамонское сельское поселение, деревня Малая Еланка, ул. Пролетарская, 13а-2	Для индивидуального жилищного строительства 2.1	Образование путем перераспределение земельного участка с кадастровым номером 38:06:130401:1090 с землями, государственная собственность на которые не разграничена	394129.89 394135.39 394137.93 394150.79 394162.62 394169.77 394185.06 394181.67 394174.51 394165.67 394151.49 394143.30 394128.63 394113.41 394129.89	3320333.68 3320328.96 3320327.54 3320312.53 3320300.51 3320293.31 3320308.54 3320311.52 3320318.32 3320326.25 3320341.02 3320350.28 3320365.57 3320350.21 3320333.68
:ЗУ50	1730	Земли населенных пунктов	Российская Федерация, Иркутская область, Иркутский район, Мамонское сельское поселение, деревня Малая Еланка, ул. Пролетарская, 15а-1	Для индивидуального жилищного строительства 2.1	Образование путем перераспределение земельного участка с кадастровым номером 38:06:130401:395 с землями, государственная собственность на которые не разграничена	394116.64 394130.87 394144.91 394151.93 394154.76 394166.21 394169.77 394162.62 394150.79 394137.93 394135.39 394129.89 394113.41 394098.31 394116.64	3320316.94 3320302.25 3320287.90 3320280.82 3320277.97 3320289.73 3320293.31 3320300.51 3320312.53 3320327.54 3320328.96 3320333.68 3320350.21 3320335.48 3320316.94

:3У51	1819	Земли населенных пунктов	Российская Федерация, Иркутская область, Иркутский район, Мамонское сельское поселение, деревня Малая Еланка, ул. Пролетарская, 17Б	Для индивидуального жилищного строительства 2.1	Образование путем перераспределение земельного участка с кадастровым номером 38:06:130401:171 с землями, государственная собственность на которые не разграничена	393790.53 393760.47 393758.27 393738.64 393740.98 393734.51 393763.85 393779.42 393780.47 393790.04 393792.66 393790.53	3319920.90 3319960.87 3319963.97 3319949.79 3319946.39 3319941.61 3319900.23 3319910.70 3319909.39 3319916.25 3319918.10 3319920.90
:3У52	6918	Земли населенных пунктов	Российская Федерация, Иркутская область, Иркутский район, Мамонское сельское поселение, деревня Малая Еланка, ул. Пролетарская, 11В	Религиозное использование 3.7	Образование путем перераспределение земельного участка с кадастровым номером 38:06:130401:1583 с землями, государственная собственность на которые не разграничена	394173.37 394182.49 394229.78 394225.94 394168.12 394120.66 394113.52 394149.95 394173.37	3320110.20 3320118.18 3320162.84 3320166.87 3320228.65 3320184.23 3320176.68 3320135.03 3320110.20
:3У53	1045	Земли населенных пунктов	Российская Федерация, Иркутская область, Иркутский район, Мамонское сельское поселение, деревня Малая Еланка, ул. Парниковая, 10	Для индивидуального жилищного строительства 2.1	Образование путем перераспределение земельного участка с кадастровым номером 38:06:130401:790 с землями, государственная собственность на которые не разграничена	394117.43 394095.96 394074.00 394093.25 394093.83 394094.84 394099.79 394118.26 394117.43	3319944.36 3319970.92 3319955.29 3319925.55 3319926.00 3319924.99 3319928.63 3319943.20 3319944.36

:ЗУ54	658	Земли населенных пунктов	Российская Федерация, Иркутская область, Иркутский район, Мамонское сельское поселение, деревня Малая Еланка, ул. Парниковая, 20	Для индивидуального жилищного строительства 2.1	Образование путем перераспределение земельного участка с кадастровым номером 38:06:130401:849 с землями, государственная собственность на которые не разграничена	394039.25 394037.40 394014.32 394001.36 394022.38 394024.87 394039.25	3319948.67 3319950.86 3319978.17 3319966.44 3319941.40 3319938.56 3319948.67
:ЗУ55	1820	Земли населенных пунктов	Российская Федерация, Иркутская область, Иркутский район, Мамонское сельское поселение, деревня Малая Еланка, ул. Парниковая, 33	Для индивидуального жилищного строительства 2.1	Образование путем перераспределение земельного участка с кадастровым номером 38:06:130401:1049 с землями, государственная собственность на которые не разграничена	393967.98 394003.63 394024.87 394022.38 394001.36 393987.49 393976.05 393957.70 393964.07 393967.98	3319964.71 3319923.62 3319938.56 3319941.40 3319966.44 3319979.95 3319992.15 3319976.45 3319969.09 3319964.71
:ЗУ56	867	Земли населенных пунктов	Российская Федерация, Иркутская область, Иркутский район, Мамонское сельское поселение, деревня Малая Еланка, ул. Пролетарская, 8-2	Для индивидуального жилищного строительства 2.1	Образование путем перераспределение земельного участка с кадастровым номером 38:06:130401:1040 с землями, государственная собственность на которые не разграничена	393920.97 393929.07 393937.61 393943.24 393949.63 393964.07 393957.70 393940.00 393935.09 393932.33 393918.71 393920.97	3319989.52 3319980.86 3319971.08 3319964.59 3319957.32 3319969.09 3319976.45 3319995.80 3320001.56 3320004.66 3319991.84 3319989.52

:3У57	1981	Земли населенных пунктов	Российская Федерация, Иркутская область, Иркутский район, Мамонское сельское поселение, деревня Малая Еланка, ул. Пролетарская, 10-1	Для индивидуального жилищного строительства 2.1	Образование путем перераспределение земельного участка с кадастровым номером 38:06:130401:888 с землями, государственная собственность на которые не разграничена	393985.78 393943.24 393937.61 393929.07 393920.97 393918.71 393904.93 393907.57 393913.20 393928.92 393959.23 393967.98 393969.20 393989.10 393985.78	3319916.16 3319964.59 3319971.08 3319980.86 3319989.52 3319991.84 3319978.80 3319975.99 3319970.50 3319952.61 3319915.78 3319904.92 3319903.63 3319913.46 3319916.16
:3У58	1855	Земли населенных пунктов	Российская Федерация, Иркутская область, Иркутский район, Мамонское сельское поселение, деревня Малая Еланка, ул. Пролетарская, 10-2	Для индивидуального жилищного строительства 2.1	Образование путем перераспределение земельного участка с кадастровым номером 38:06:130401:518 с землями, государственная собственность на которые не разграничена	393952.12 393969.20 393967.98 393959.23 393928.92 393913.20 393907.57 393904.93 393890.77 393898.97 393898.63 393902.74 393909.34 393913.60 393944.64 393952.12	3319895.19 3319903.63 3319904.92 3319915.78 3319952.61 3319970.50 3319975.99 3319978.80 3319966.09 3319956.72 3319956.00 3319952.09 3319944.82 3319939.93 3319904.64 3319895.19

:3У59	1411	Земли населенных пунктов	Российская Федерация, Иркутская область, Иркутский район, Мамонское сельское поселение, деревня Малая Еланка, ул. Пролетарская, 12В	Для индивидуального жилищного строительства 2.1	Образование путем перераспределение земельного участка с кадастровым номером 38:06:130401:476 с землями, государственная собственность на которые не разграничена	393864.61 393871.24 393877.37 393919.35 393898.53 393867.56 393852.68 393850.37 393848.15 393850.04 393864.61	3319900.30 3319889.57 3319879.86 3319904.78 3319929.18 3319902.64 3319925.83 3319929.11 3319926.63 3319923.61 3319900.30
:3У60	1428	Земли населенных пунктов	Российская Федерация, Иркутская область, Иркутский район, Мамонское сельское поселение, деревня Малая Еланка, ул. Парниковая, 16	Для индивидуального жилищного строительства 2.1	Образование путем перераспределение земельного участка с кадастровым номером 38:06:130401:834 с землями, государственная собственность на которые не разграничена	393896.00 393883.58 393877.37 393871.24 393840.39 393842.24 393854.76 393889.42 393896.00	3319864.48 3319883.54 3319879.86 3319889.57 3319867.53 3319863.15 3319840.74 3319860.70 3319864.48
:3У61	1505	Земли населенных пунктов	Российская Федерация, Иркутская область, Иркутский район, Мамонское сельское поселение, деревня Малая Еланка, ул. Пролетарская, 14А	Для индивидуального жилищного строительства 2.1	Образование путем перераспределение земельного участка с кадастровым номером 38:06:130401:107 с землями, государственная собственность на которые не разграничена	393822.86 393840.39 393871.24 393850.04 393848.15 393846.06 393822.86	3319908.98 3319867.53 3319889.57 3319923.61 3319926.63 3319925.17 3319908.98

:ЗУ62	1216	Земли населенных пунктов	Российская Федерация, Иркутская область, Иркутский район, Мамонское сельское поселение, деревня Малая Еланка, ул. Пролетарская, 12-1	Для индивидуального жилищного строительства 2.1	Образование путем перераспределение земельного участка с кадастровым номером 38:06:130401:404 с землями, государственная собственность на которые не разграничена	393867.56 393898.53 393885.24 393879.79 393876.46 393850.37 393852.68 393867.56	3319902.64 3319929.18 3319944.14 3319949.62 3319952.97 3319929.11 3319925.83 3319902.64
:ЗУ63	1080	Земли населенных пунктов	Российская Федерация, Иркутская область, Иркутский район, Мамонское сельское поселение, деревня Малая Еланка, ул. Сосновая, 75	Для индивидуального жилищного строительства 2.1	Образование путем перераспределение земельного участка с кадастровым номером 38:06:130401:1194 с землями, государственная собственность на которые не разграничена	393734.11 393698.79 393686.94 393711.02 393712.76 393720.11 393722.55 393736.47 393734.11	3319457.79 3319515.48 3319508.76 3319466.12 3319463.04 3319450.04 3319445.73 3319453.33 3319457.79
:ЗУ64	1450	Земли населенных пунктов	Российская Федерация, Иркутская область, Иркутский район, Мамонское сельское поселение, деревня Малая Еланка, ул. Сосновая, 53	Для индивидуального жилищного строительства 2.1	Образование путем перераспределение земельного участка с кадастровым номером 38:06:130401:874 с землями, государственная собственность на которые не разграничена	393693.93 393695.97 393726.74 393745.17 393720.11 393712.76 393711.02 393692.16 393693.93	3319453.14 3319449.60 3319396.43 3319405.69 3319450.04 3319463.04 3319466.12 3319456.20 3319453.14

:ЗУ65	1303	Земли населенных пунктов	Российская Федерация, Иркутская область, Иркутский район, Мамонское сельское поселение, деревня Малая Еланка, ул. Молодежная, земельный участок 25	Для индивидуального жилищного строительства 2.1	Образование путем перераспределение земельного участка с кадастровым номером 38:06:130401:798 с землями, государственная собственность на которые не разграничена	393678.72 393706.58 393726.74 393695.97 393693.93 393675.79 393678.72	3319439.30 3319390.14 3319396.43 3319449.60 3319453.14 3319444.79 3319439.30
:ЗУ66	1762	Земли населенных пунктов	Российская Федерация, Иркутская область, Иркутский район, Мамонское сельское поселение, деревня Малая Еланка, ул. Молодежная, земельный участок 4-1	Для индивидуального жилищного строительства 2.1	Образование путем перераспределение земельного участка с кадастровым номером 38:06:130401:523 с землями, государственная собственность на которые не разграничена	393688.65 393668.06 393662.32 393660.44 393659.40 393647.75 393628.08 393629.63 393632.86 393635.82 393638.42 393641.36 393643.13 393645.96 393663.57 393671.12 393675.79 393693.93 393692.16 393688.65	3319462.26 3319497.85 3319508.04 3319510.93 3319510.54 3319533.01 3319523.62 3319520.77 3319514.07 3319509.00 3319503.37 3319505.10 3319501.25 3319502.87 3319468.67 3319454.02 3319444.79 3319453.14 3319456.20 3319462.26

:ЗУ67	1563	Земли населенных пунктов	Российская Федерация, Иркутская область, Иркутский район, Мамонское сельское поселение, деревня Малая Еланка, ул. Сосновая, 55А	Для индивидуального жилищного строительства 2.1	Образование путем перераспределение земельного участка с кадастровым номером 38:06:130401:1701 с землями, государственная собственность на которые не разграничена	393673.08 393700.95 393706.58 393678.72 393675.79 393671.12 393663.57 393633.35 393637.37 393610.30 393614.69 393646.63 393647.77 393670.58 393673.08	3319437.22 3319388.04 3319390.14 3319439.30 3319444.79 3319454.02 3319468.67 3319454.44 3319446.33 3319434.30 3319425.20 3319437.08 3319432.83 3319442.39 3319437.22
:ЗУ68	2000	Земли населенных пунктов	Российская Федерация, Иркутская область, Иркутский район, Мамонское сельское поселение, деревня Малая Еланка, ул. Сосновая, 55	Для индивидуального жилищного строительства 2.1	Образование путем перераспределение земельного участка с кадастровым номером 38:06:130401:1769 с землями, государственная собственность на которые не разграничена	393643.90 393667.30 393678.46 393700.95 393673.08 393670.58 393647.77 393648.97 393643.90	3319426.48 3319375.60 3319379.69 3319388.04 3319437.22 3319442.39 3319432.83 3319428.35 3319426.48
:ЗУ69	2000	Земли населенных пунктов	Российская Федерация, Иркутская область, Иркутский район, Мамонское сельское поселение, деревня Малая Еланка, ул. Сосновая, 56	Для индивидуального жилищного строительства 2.1	Образование путем перераспределение земельного участка с кадастровым номером 38:06:130401:865 с землями, государственная собственность на которые не разграничена	393614.69 393618.16 393636.01 393667.30 393643.90 393648.97 393647.77 393646.63 393614.69	3319425.20 3319416.99 3319363.92 3319375.60 3319426.48 3319428.35 3319432.83 3319437.08 3319425.20

:ЗУ70	1189	Земли населенных пунктов	Российская Федерация, Иркутская область, Иркутский район, Мамонское сельское поселение, деревня Малая Еланка, ул. Сосновая, 56А	Для индивидуального жилищного строительства 2.1	Образование путем перераспределение земельного участка с кадастровым номером 38:06:130401:1636 с землями, государственная собственность на которые не разграничена	393602.19 393617.09 393636.01 393618.16 393614.69 393599.79 393602.19	3319411.20 3319356.85 3319363.92 3319416.99 3319425.20 3319419.92 3319411.20
:ЗУ71	1217	Земли населенных пунктов	Российская Федерация, Иркутская область, Иркутский район, Мамонское сельское поселение, деревня Малая Еланка, ул. Сосновая, 57А	Для индивидуального жилищного строительства 2.1	Образование путем перераспределение земельного участка с кадастровым номером 38:06:130401:1625 с землями, государственная собственность на которые не разграничена	393586.06 393594.90 393598.25 393617.09 393602.19 393599.79 393583.79 393586.06	3319403.86 3319363.98 3319349.87 3319356.85 3319411.20 3319419.92 3319414.25 3319403.86

:ЗУ72	1715	Земли населенных пунктов	Российская Федерация, Иркутская область, Иркутский район, Мамонское сельское поселение, деревня Малая Еланка, ул. Молодежная, 8	Для индивидуального жилищного строительства 2.1	Образование путем перераспределение земельного участка с кадастровым номером 38:06:130401:1163 с землями, государственная собственность на которые не разграничена	393543.94 393550.43 393551.07 393554.76 393548.26 393551.72 393554.70 393559.43 393561.04 393582.55 393574.18 393573.11 393575.40 393573.45 393563.11 393554.68 393543.29 393543.94	3319480.70 3319465.46 3319465.66 3319457.28 3319455.00 3319446.08 3319435.33 3319418.28 3319412.65 3319419.92 3319458.17 3319465.63 3319467.17 3319471.31 3319492.15 3319487.58 3319481.89 3319480.70
:ЗУ73	1738	Земли населенных пунктов	Российская Федерация, Иркутская область, Иркутский район, Мамонское сельское поселение, деревня Малая Еланка, ул. Молодежная, 12	Для индивидуального жилищного строительства 2.1	Образование путем перераспределение земельного участка с кадастровым номером 38:06:130401:174 с землями, государственная собственность на которые не разграничена	393481.52 393499.87 393529.06 393522.78 393509.18 393503.73 393480.14 393481.52	3319439.74 3319394.43 3319406.46 3319420.53 3319451.00 3319462.70 3319442.41 3319439.74

:ЗУ74	1623	Земли населенных пунктов	Российская Федерация, Иркутская область, Иркутский район, Мамонское сельское поселение, деревня Малая Еланка, ул. Молодежная, 11	Для индивидуального жилищного строительства 2.1	Образование путем перераспределение земельного участка с кадастровым номером 38:06:130401:486 с землями, государственная собственность на которые не разграничена	393514.24 393489.02 393482.40 393495.02 393544.85 393530.99 393527.40 393510.88 393514.24	3319528.82 3319512.41 3319508.09 3319488.76 3319513.22 3319539.80 3319544.98 3319533.79 3319528.82
:ЗУ75	1093	Земли населенных пунктов	Российская Федерация, Иркутская область, Иркутский район, Мамонское сельское поселение, деревня Малая Еланка, ул. Молодежная, 5-2	Для индивидуального жилищного строительства 2.1	Образование путем перераспределение земельного участка с кадастровым номером 38:06:130401:416 с землями, государственная собственность на которые не разграничена	393657.51 393656.44 393652.80 393648.18 393642.67 393642.09 393624.96 393614.99 393621.37 393621.93 393623.48 393625.63 393627.39 393633.49 393636.37 393636.87 393638.19 393642.41 393641.94 393657.51	3319565.92 3319568.70 3319575.10 3319584.19 3319596.61 3319597.47 3319606.30 3319601.14 3319589.81 3319588.64 3319584.10 3319574.15 3319571.74 3319561.18 3319555.66 3319554.52 3319555.11 3319557.23 3319558.35 3319565.92

:ЗУ76	2000	Земли населенных пунктов	Российская Федерация, Иркутская область, Иркутский район, Мамонское сельское поселение, деревня Малая Еланка, ул. Пролетарская, 29	Для индивидуального жилищного строительства 2.1	Образование путем перераспределение земельного участка с кадастровым номером 38:06:130401:54 с землями, государственная собственность на которые не разграничена	393468.58	3319731.98
						393461.06	3319744.88
						393460.14	3319746.69
						393463.20	3319751.55
						393462.89	3319752.25
						393445.15	3319792.42
						393440.64	3319802.63
						393428.78	3319794.93
						393425.36	3319791.46
						393425.61	3319787.96
						393425.87	3319784.28
						393435.15	3319736.82
						393431.10	3319734.73
						393437.00	3319724.08
						393440.50	3319718.73
:ЗУ77	661	Земли населенных пунктов	Российская Федерация, Иркутская область, Иркутский район, Мамонское сельское поселение, деревня Малая Еланка, ул. Пролетарская	Для индивидуального жилищного строительства 2.1	Образование путем перераспределение земельного участка с кадастровым номером 38:06:130401:876 с землями, государственная собственность на которые не разграничена	393446.62	3319722.77
						393447.81	3319720.72
						393468.58	3319731.98
						393428.78	3319794.93
						393440.64	3319802.63
						393442.88	3319804.24
						393428.57	3319832.94
						393411.06	3319825.26
						393422.67	3319801.35
						393425.36	3319791.46
						393428.78	3319794.93

:3У78	1094	Земли населенных пунктов	Российская Федерация, Иркутская область, Иркутский район, Мамонское сельское поселение, деревня Малая Еланка, ул. Пролетарская, 44	Для индивидуального жилищного строительства 2.1	Образование путем перераспределение земельного участка с кадастровым номером 38:06:130401:169 с землями, государственная собственность на которые не разграничена	393243.08 393250.64 393253.95 393256.10 393259.39 393281.49 393277.28 393276.59 393275.33 393270.70 393269.39 393265.18 393264.90 393242.43 393243.08	3319591.18 3319571.93 3319564.77 3319559.64 3319550.32 3319556.06 3319570.46 3319570.34 3319575.78 3319587.54 3319586.95 3319597.51 3319600.47 3319592.84 3319591.18
:3У79	1618	Земли населенных пунктов	Российская Федерация, Иркутская область, Иркутский район, Мамонское сельское поселение, деревня Малая Еланка, ул. Пролетарская, 46	Для индивидуального жилищного строительства 2.1	Образование путем перераспределение земельного участка с кадастровым номером 38:06:130401:859 с землями, государственная собственность на которые не разграничена	393266.95 393259.39 393256.10 393253.95 393250.64 393243.08 393242.43 393231.44 393224.36 393221.25 393221.87 393227.23 393228.32 393231.10 393242.88 393245.73 393255.07 393265.53 393277.59 393277.08 393266.95	3319527.89 3319550.32 3319559.64 3319564.77 3319571.93 3319591.18 3319592.84 3319588.54 3319586.13 3319585.08 3319583.28 3319567.47 3319563.99 3319556.59 3319560.96 3319550.64 3319523.19 3319492.44 3319496.34 3319497.93 3319527.89

:ЗУ80	1434	Земли населенных пунктов	Российская Федерация, Иркутская область, Иркутский район, Мамонское сельское поселение, деревня Малая Еланка, ул. Летняя, 13	Для индивидуального жилищного строительства 2.1	Образование путем перераспределение земельного участка с кадастровым номером 38:06:130701:335 с землями, государственная собственность на которые не разграничена	392460.64 392412.70 392419.54 392467.47 392476.81 392470.01 392460.64	3319044.41 3319030.19 3319007.18 3319021.40 3319024.30 3319047.19 3319044.41
:ЗУ81	1435	Земли населенных пунктов	Российская Федерация, Иркутская область, Иркутский район, Мамонское сельское поселение, деревня Малая Еланка, ул. Летняя, 12	Для индивидуального жилищного строительства 2.1	Образование путем перераспределение земельного участка с кадастровым номером 38:06:130701:184 с землями, государственная собственность на которые не разграничена	392453.81 392405.88 392412.70 392460.64 392470.01 392463.14 392453.81	3319067.42 3319053.20 3319030.19 3319044.41 3319047.19 3319070.32 3319067.42
:ЗУ82	1701	Земли населенных пунктов	Российская Федерация, Иркутская область, Иркутский район, Мамонское сельское поселение, деревня Малая Еланка, ул. Пролетарская, 53	Для индивидуального жилищного строительства 2.1	Образование путем перераспределение земельного участка с кадастровым номером 38:06:130401:96 с землями, государственная собственность на которые не разграничена	393123.37 393117.84 393112.69 393110.93 393087.15 393069.68 393074.79 393104.06 393105.52 393109.97 393127.63 393127.02 393124.73 393123.37	3319571.12 3319581.83 3319591.79 3319594.71 3319643.15 3319632.91 3319623.64 3319567.62 3319564.37 3319555.11 3319562.87 3319564.06 3319568.49 3319571.12

:ЗУ83	1217	Земли населенных пунктов	Российская Федерация, Иркутская область, Иркутский район, Мамонское сельское поселение, деревня Малая Еланка, ул. Пролетарская, 55А	Для индивидуального жилищного строительства 2.1	Образование путем перераспределение земельного участка с кадастровым номером 38:06:130401:97 с землями, государственная собственность на которые не разграничена	393095.79 393093.92 393093.58 393072.20 393064.12 393050.19 393081.76 393082.87 393099.26 393095.79	3319558.62 3319560.90 3319560.61 3319600.39 3319614.29 3319607.93 3319545.56 3319543.36 3319550.50 3319558.62
:ЗУ84	1863	Земли населенных пунктов	Российская Федерация, Иркутская область, Иркутский район, Мамонское сельское поселение, деревня Малая Еланка, ул. Пролетарская, 90	Для индивидуального жилищного строительства 2.1	Образование путем перераспределение земельного участка с кадастровым номером 38:06:130401:1200 с землями, государственная собственность на которые не разграничена	392838.25 392792.68 392799.71 392845.70 392874.35 392858.92 392838.25	3319463.88 3319445.85 3319426.89 3319444.36 3319448.78 3319486.12 3319463.88
:ЗУ85	1049	Земли населенных пунктов	Российская Федерация, Иркутская область, Иркутский район, Мамонское сельское поселение, деревня Малая Еланка, ул. Пролетарская, 87	Для индивидуального жилищного строительства 2.1	Образование путем перераспределение земельного участка с кадастровым номером 38:06:130401:458 с землями, государственная собственность на которые не разграничена	392559.57 392598.26 392595.77 392586.79 392555.49 392551.81 392559.18 392559.57	3319375.17 3319381.65 3319387.16 3319408.42 3319403.02 3319401.74 3319377.80 3319375.17

:ЗУ86	2000	Земли населенных пунктов	Российская Федерация, Иркутская область, Иркутский район, Мамонское сельское поселение, деревня Малая Еланка, ул. Пролетарская, 81	Для индивидуального жилищного строительства 2.1	Образование путем перераспределение земельного участка с кадастровым номером 38:06:130401:965 с землями, государственная собственность на которые не разграничена	392623.44 392620.18 392614.07 392614.04 392592.26 392603.38 392616.63 392635.14 392640.55 392629.24 392623.44	3319369.69 3319368.66 3319367.70 3319368.31 3319364.03 3319311.19 3319314.32 3319319.20 3319320.62 3319370.24 3319369.69
:ЗУ87	1858	Земли населенных пунктов	Российская Федерация, Иркутская область, Иркутский район, Мамонское сельское поселение, деревня Малая Еланка, ул. Мелиораторов, 5	Для индивидуального жилищного строительства 2.1	Образование путем перераспределение земельного участка с кадастровым номером 38:06:130401:913 с землями, государственная собственность на которые не разграничена	392819.20 392861.67 392860.38 392853.40 392833.84 392827.66 392805.45 392810.75 392815.40 392819.20	3319319.51 3319329.38 3319337.09 3319366.86 3319362.77 3319361.47 3319356.43 3319341.03 3319318.84 3319319.51
:ЗУ88	1888	Земли населенных пунктов	Российская Федерация, Иркутская область, Иркутский район, Мамонское сельское поселение, деревня Малая Еланка, ул. Пролетарская, 72	Для индивидуального жилищного строительства 2.1	Образование путем перераспределение земельного участка с кадастровым номером 38:06:130401:525 с землями, государственная собственность на которые не разграничена	392925.13 392909.17 392900.38 392892.71 392887.46 392875.11 392883.88 392888.84 392895.80 392922.36 392922.83 392927.79 392925.13	3319385.18 3319423.92 3319444.85 3319442.12 3319439.91 3319434.67 3319410.85 3319397.33 3319376.44 3319381.26 3319377.46 3319378.73 3319385.18

:ЗУ89	2000	Земли населенных пунктов	Российская Федерация, Иркутская область, Иркутский район, Мамонское сельское поселение, деревня Малая Еланка, ул. Юбилейная, 10Б	Для индивидуального жилищного строительства 2.1	Образование путем перераспределение земельного участка с кадастровым номером 38:06:130401:911 с землями, государственная собственность на которые не разграничена	393271.63 393300.58 393278.92 393249.92 393250.34 393240.39 393261.62 393271.63	3319218.17 3319229.62 3319272.91 3319260.83 3319260.00 3319255.88 3319214.41 3319218.17
:ЗУ90	1252	Земли населенных пунктов	Российская Федерация, Иркутская область, Иркутский район, Мамонское сельское поселение, деревня Малая Еланка, переулок Юбилейный, земельный участок 2	Для индивидуального жилищного строительства 2.1	Образование путем перераспределение земельного участка с кадастровым номером 38:06:130401:1717 с землями, государственная собственность на которые не разграничена	393281.38 393271.26 393269.10 393226.07 393235.14 393237.37 393239.99 393240.39 393250.34 393249.92 393278.92 393283.82 393281.38	3319279.16 3319296.01 3319295.26 3319279.15 3319259.90 3319255.53 3319256.66 3319255.88 3319260.00 3319260.83 3319272.91 3319274.96 3319279.16

:ЗУ91	1160	Земли населенных пунктов	Российская Федерация, Иркутская область, Иркутский район, Мамонское сельское поселение, деревня Малая Еланка, ул. Юбилейная, земельный участок 10/2	Для индивидуального жилищного строительства 2.1	Образование путем перераспределение земельного участка с кадастровым номером 38:06:130401:1716 с землями, государственная собственность на которые не разграничена	393235.14 393226.07 393224.11 393218.01 393201.07 393189.04 393188.37 393186.46 393196.00 393196.96 393199.15 393232.63 393237.37 393235.14	3319259.90 3319279.15 3319278.42 3319275.43 3319266.96 3319261.17 3319260.87 3319260.01 3319240.14 3319240.62 3319236.28 3319253.21 3319255.53 3319259.90
:ЗУ92	1774	Земли населенных пунктов	Российская Федерация, Иркутская область, Иркутский район, Мамонское сельское поселение, деревня Малая Еланка, ул. Юбилейная, 6-2	Для индивидуального жилищного строительства 2.1	Образование путем перераспределение земельного участка с кадастровым номером 38:06:130401:506 с землями, государственная собственность на которые не разграничена	393159.07 393163.75 393175.61 393196.24 393243.74 393244.62 393235.19 393188.08 393176.58 393164.98 393153.03 393150.51 393159.07	3319316.82 3319319.46 3319325.45 3319336.41 3319356.75 3319357.80 3319373.34 3319352.99 3319347.25 3319342.23 3319336.31 3319335.06 3319316.82

:ЗУ93	1831	Земли населенных пунктов	Российская Федерация, Иркутская область, Иркутский район, Мамонское сельское поселение, деревня Малая Еланка, ул. Юбилейная, 4-2	Для индивидуального жилищного строительства 2.1	Образование путем перераспределение земельного участка с кадастровым номером 38:06:130401:1754 с землями, государственная собственность на которые не разграничена	393146.47 393177.07 393179.15 393205.31 393226.30 393218.69 393217.50 393201.51 393170.19 393164.46 393147.60 393135.64 393133.06 393137.58 393139.34 393140.08 393142.02 393146.47	3319355.24 3319371.05 3319372.07 3319383.59 3319392.17 3319410.65 3319410.14 3319402.98 3319388.73 3319386.14 3319378.74 3319372.88 3319371.61 3319362.39 3319358.79 3319357.30 3319353.16 3319355.24
:ЗУ94	1578	Земли населенных пунктов	Российская Федерация, Иркутская область, Иркутский район, Мамонское сельское поселение, деревня Малая Еланка, ул. Юбилейная, земельный участок 9/2	Для индивидуального жилищного строительства 2.1	Образование путем перераспределение земельного участка с кадастровым номером 38:06:130401:1713 с землями, государственная собственность на которые не разграничена	393175.99 393164.06 393152.85 393140.30 393154.60 393157.12 393194.34 393189.56 393182.75 393178.83 393175.99	3319228.25 3319222.45 3319216.86 3319210.95 3319182.30 3319176.71 3319190.24 3319199.75 3319214.07 3319222.25 3319228.25

:ЗУ95	1014	Земли населенных пунктов	Российская Федерация, Иркутская область, Иркутский район, Мамонское сельское поселение, деревня Малая Еланка, ул. Сосновая, земельный участок 2б	Для индивидуального жилищного строительства 2.1	Образование путем перераспределение земельного участка с кадастровым номером 38:06:130401:1712 с землями, государственная собственность на которые не разграничена	393154.60 393140.30 393132.62 393115.42 393130.75 393148.68 393157.12 393154.60	3319182.30 3319210.95 3319206.24 3319198.71 3319166.67 3319174.02 3319176.71 3319182.30
:ЗУ96	1349	Земли населенных пунктов	Российская Федерация, Иркутская область, Иркутский район, Мамонское сельское поселение, деревня Малая Еланка, ул. Сосновая, земельный участок 2в	Для индивидуального жилищного строительства 2.1	Образование путем перераспределение земельного участка с кадастровым номером 38:06:130401:1711 с землями, государственная собственность на которые не разграничена	393103.99 393130.75 393115.42 393090.48 393084.62 393082.08 393088.61 393092.83 393103.99	3319155.69 3319166.67 3319198.71 3319187.80 3319185.24 3319184.14 3319164.24 3319151.85 3319155.69
:ЗУ97	1594	Земли населенных пунктов	Российская Федерация, Иркутская область, Иркутский район, Мамонское сельское поселение, деревня Малая Еланка, ул. Сосновая, 9а	Для индивидуального жилищного строительства 2.1	Образование путем перераспределение земельного участка с кадастровым номером 38:06:130401:493 с землями, государственная собственность на которые не разграничена	393084.62 393132.62 393140.30 393130.19 393121.31 393107.35 393073.77 393082.08 393084.62	3319185.24 3319206.24 3319210.95 3319233.10 3319229.30 3319222.17 3319209.45 3319184.14 3319185.24

:ЗУ98	1763	Земли населенных пунктов	Российская Федерация, Иркутская область, Иркутский район, Мамонское сельское поселение, деревня Малая Еланка, ул. Новая, 15	Для индивидуального жилищного строительства 2.1	Образование путем перераспределение земельного участка с кадастровым номером 38:06:130401:775 с землями, государственная собственность на которые не разграничена	393054.79 393082.90 393068.15 393063.16 393036.61 393043.10 393054.79	3319155.84 3319162.37 3319207.32 3319222.53 3319213.86 3319192.73 3319155.84
:ЗУ99	1436	Земли населенных пунктов	Российская Федерация, Иркутская область, Иркутский район, Мамонское сельское поселение, деревня Малая Еланка, ул. Летняя, 16	Для индивидуального жилищного строительства 2.1	Образование путем перераспределение земельного участка с кадастровым номером 38:06:000000:5837 с землями, государственная собственность на которые не разграничена	392481.12 392433.18 392440.01 392487.94 392497.41 392490.53 392481.12	3318975.38 3318961.16 3318938.15 3318952.37 3318954.97 3318978.13 3318975.38
:ЗУ100	946	Земли населенных пунктов	Российская Федерация, Иркутская область, Иркутский район, Мамонское сельское поселение, деревня Малая Еланка, ул. Юбилейная, 7-1	Для индивидуального жилищного строительства 2.1	Образование путем перераспределение земельного участка с кадастровым номером 38:06:130401:104 с землями, государственная собственность на которые не разграничена	393110.90 393126.16 393134.94 393147.04 393149.67 393143.33 393139.66 393137.86 393125.84 393112.15 393102.56 393094.67 393103.63 393110.90	3319272.00 3319279.20 3319283.47 3319289.41 3319290.58 3319303.54 3319301.66 3319305.56 3319299.74 3319293.65 3319289.09 3319286.54 3319268.96 3319272.00

:ЗУ101	1435	Земли населенных пунктов	Российская Федерация, Иркутская область, Иркутский район, Мамонское сельское поселение, деревня Малая Еланка, ул. Летняя, 14	Для индивидуального жилищного строительства 2.1	Образование путем перераспределение земельного участка с кадастровым номером 38:06:000000:5809 с землями, государственная собственность на которые не разграничена	392467.47 392419.54 392426.36 392474.29 392483.68 392476.81 392467.47	3319021.40 3319007.18 3318984.17 3318998.39 3319001.19 3319024.30 3319021.40
:ЗУ102	1000	Земли населенных пунктов	Российская Федерация, Иркутская область, Иркутский район, Мамонское сельское поселение, деревня Малая Еланка, ул. Юбилейная, 5-1	Для индивидуального жилищного строительства 2.1	Образование путем перераспределение земельного участка с кадастровым номером 38:06:130401:103 с землями, государственная собственность на которые не разграничена	393093.82 393106.44 393117.89 393129.91 393132.74 393123.87 393119.89 393108.53 393085.61 393079.69 393087.61 393093.82	3319308.64 3319313.80 3319319.20 3319325.01 3319326.07 3319344.66 3319342.50 3319337.61 3319326.41 3319324.23 3319304.93 3319308.64
:ЗУ103	1203	Земли населенных пунктов	Российская Федерация, Иркутская область, Иркутский район, Мамонское сельское поселение, деревня Малая Еланка, ул. Юбилейная, 3-2	Для индивидуального жилищного строительства 2.1	Образование путем перераспределение земельного участка с кадастровым номером 38:06:130401:391 с землями, государственная собственность на которые не разграничена	393085.61 393119.89 393123.87 393115.01 393112.35 393100.26 393089.25 393076.66 393071.50 393062.42 393069.55 393079.69 393085.61	3319326.41 3319342.50 3319344.66 3319363.24 3319361.93 3319356.23 3319350.90 3319344.91 3319342.02 3319338.32 3319320.08 3319324.23 3319326.41

:ЗУ104	1110	Земли населенных пунктов	Российская Федерация, Иркутская область, Иркутский район, Мамонское сельское поселение, деревня Малая Еланка, ул. Юбилейная, 11-1	Для индивидуального жилищного строительства 2.1	Образование путем перераспределение земельного участка с кадастровым номером 38:06:130401:101 с землями, государственная собственность на которые не разграничена	393058.77 393061.52 393081.97 393094.50 393097.02 393087.03 393083.07 393076.01 393063.81 393053.41 393050.25 393043.35 393051.79 393058.77	3319383.71 3319384.96 3319394.17 3319399.76 3319400.97 3319421.92 3319420.45 3319416.93 3319410.72 3319405.55 3319404.03 3319400.71 3319380.82 3319383.71
:ЗУ105	1063	Земли населенных пунктов	Российская Федерация, Иркутская область, Иркутский район, Мамонское сельское поселение, деревня Малая Еланка, ул. Юбилейная, 3а-2	Для индивидуального жилищного строительства 2.1	Образование путем перераспределение земельного участка с кадастровым номером 38:06:130401:392 с землями, государственная собственность на которые не разграничена	393062.42 393015.29 393012.36 393019.35 393069.55 393062.42	3319338.32 3319319.12 3319318.05 3319299.53 3319320.08 3319338.32
:ЗУ106	1394	Земли населенных пунктов	Российская Федерация, Иркутская область, Иркутский район, Мамонское сельское поселение, деревня Малая Еланка, ул. Юбилейная, 3А	Для индивидуального жилищного строительства 2.1	Образование путем перераспределение земельного участка с кадастровым номером 38:06:130401:464 с землями, государственная собственность на которые не разграничена	393015.29 393071.50 393063.59 393061.01 393059.73 393009.88 393007.71 393006.67 393012.36 393015.29	3319319.12 3319342.02 3319357.61 3319359.92 3319362.33 3319341.01 3319338.19 3319337.71 3319318.05 3319319.12

:3У107	1730	Земли населенных пунктов	Российская Федерация, Иркутская область, Иркутский район, Мамонское сельское поселение, деревня Малая Еланка, ул. Новая, 8	Для индивидуального жилищного строительства 2.1	Образование путем перераспределение земельного участка с кадастровым номером 38:06:130401:519 с землями, государственная собственность на которые не разграничена	392992.14 392995.52 392998.80 393055.14 393048.66 393047.36 392991.50 392992.14	3319109.82 3319097.44 3319085.30 3319103.25 3319127.74 3319132.80 3319112.28 3319109.82
:3У108	1839	Земли населенных пунктов	Российская Федерация, Иркутская область, Иркутский район, Мамонское сельское поселение, деревня Малая Еланка, ул. Новая, 3	Для индивидуального жилищного строительства 2.1	Образование путем перераспределение земельного участка с кадастровым номером 38:06:130401:36 с землями, государственная собственность на которые не разграничена	393027.53 393019.12 393010.32 392973.23 392981.08 393004.99 393026.07 393035.84 393038.61 393028.60 393027.53	3319196.81 3319194.13 3319191.83 3319182.93 3319152.61 3319158.20 3319163.79 3319166.44 3319166.87 3319200.05 3319196.81
:3У109	1618	Земли населенных пунктов	Российская Федерация, Иркутская область, Иркутский район, Мамонское сельское поселение, деревня Малая Еланка, ул. Новая, 1	Для индивидуального жилищного строительства 2.1	Образование путем перераспределение земельного участка с кадастровым номером 38:06:130401:52 с землями, государственная собственность на которые не разграничена	392969.65 393005.35 393011.63 393015.19 393007.86 392998.15 392961.97 392958.09 392965.55 392969.44 392969.65	3319212.88 3319220.87 3319222.52 3319223.28 3319254.55 3319253.14 3319242.19 3319241.24 3319212.84 3319213.64 3319212.88

:ЗУ110	945	Земли населенных пунктов	Российская Федерация, Иркутская область, Иркутский район, Мамонское сельское поселение, деревня Малая Еланка, ул. Новая, 17	Для индивидуального жилищного строительства 2.1	Образование путем перераспределение земельного участка с кадастровым номером 38:06:130401:792 с землями, государственная собственность на которые не разграничена	392961.97 392998.15 393007.86 393003.78 392956.72 392956.41 392958.09 392961.97	3319242.19 3319253.14 3319254.55 3319271.96 3319262.51 3319262.44 3319241.24 3319242.19
:ЗУ111	1530	Земли населенных пунктов	Российская Федерация, Иркутская область, Иркутский район, Мамонское сельское поселение, деревня Малая Еланка, пер. 1-й Мелиораторов, 12	Для индивидуального жилищного строительства 2.1	Образование путем перераспределение земельного участка с кадастровым номером 38:06:130401:415 с землями, государственная собственность на которые не разграничена	392940.45 392998.50 393000.64 392994.41 392992.21 392937.20 392934.81 392940.45	3319046.45 3319062.57 3319063.09 3319087.07 3319086.46 3319071.00 3319070.43 3319046.45
:ЗУ112	1937	Земли населенных пунктов	Российская Федерация, Иркутская область, Иркутский район, Мамонское сельское поселение, деревня Малая Еланка, пер. 1-й Мелиораторов, 10	Для индивидуального жилищного строительства 2.1	Образование путем перераспределение земельного участка с кадастровым номером 38:06:130401:333 с землями, государственная собственность на которые не разграничена	392937.20 392992.21 392983.98 392927.65 392933.96 392934.81 392937.20	3319071.00 3319086.46 3319117.58 3319103.25 3319074.41 3319070.43 3319071.00

:3У113	1700	Земли населенных пунктов	Российская Федерация, Иркутская область, Иркутский район, Мамонское сельское поселение, деревня Малая Еланка, пер. 1-й Мелиораторов, 2	Для индивидуального жилищного строительства 2.1	Образование путем перераспределение земельного участка с кадастровым номером 38:06:130401:514 с землями, государственная собственность на которые не разграничена	392912.85 392955.48 392960.89 392954.42 392949.54 392899.63 392906.65 392912.85	3319199.25 3319209.37 3319210.44 3319241.00 3319239.69 3319226.41 3319197.71 3319199.25
:3У114	5300	Земли населенных пунктов	Российская Федерация, Иркутская область, Иркутский район, Мамонское сельское поселение, деревня Малая Еланка, ул. Мелиораторов, 12	Дошкольное, начальное и среднее общее образование 3.5.1	Образование путем перераспределение земельного участка с кадастровым номером 38:06:130401:428 с землями, государственная собственность на которые не разграничена	392987.88 392975.86 392970.82 392968.50 392964.19 392958.48 392947.55 392946.78 392942.38 392940.08 392935.85 392928.62 392890.61 392878.39 392881.40 392885.33 392894.13 392956.04 392987.88	3319271.24 3319323.60 3319322.50 3319332.42 3319331.51 3319330.25 3319326.64 3319326.36 3319328.07 3319326.34 3319324.25 3319322.42 3319313.46 3319310.39 3319291.47 3319273.47 3319272.58 3319265.66 3319271.24

:ЗУ115	1340	Земли населенных пунктов	Российская Федерация, Иркутская область, Иркутский район, Мамонское сельское поселение, деревня Малая Еланка, пер. 2-й Мелиораторов, 20	Для индивидуального жилищного строительства 2.1	Образование путем перераспределение земельного участка с кадастровым номером 38:06:130401:487 с землями, государственная собственность на которые не разграничена	392872.55 392823.63 392828.60 392829.12 392877.55 392880.92 392875.19 392872.55	3319001.38 3318990.95 3318967.50 3318964.94 3318977.90 3318979.44 3319001.98 3319001.38
:ЗУ116	1585	Земли населенных пунктов	Российская Федерация, Иркутская область, Иркутский район, Мамонское сельское поселение, деревня Малая Еланка, пер. 2-й Мелиораторов, 18	Для индивидуального жилищного строительства 2.1	Образование путем перераспределение земельного участка с кадастровым номером 38:06:130401:497 с землями, государственная собственность на которые не разграничена	392866.30 392817.39 392823.63 392872.55 392875.19 392874.09 392869.42 392866.30	3319030.72 3319020.29 3318990.95 3319001.38 3319001.98 3319006.31 3319031.42 3319030.72
:ЗУ117	1605	Земли населенных пунктов	Российская Федерация, Иркутская область, Иркутский район, Мамонское сельское поселение, деревня Малая Еланка, пер. 2-й Мелиораторов, 16	Для индивидуального жилищного строительства 2.1	Образование путем перераспределение земельного участка с кадастровым номером 38:06:130401:35 с землями, государственная собственность на которые не разграничена	392863.68 392860.05 392811.15 392817.39 392866.30 392869.42 392866.99 392866.21 392863.68	3319060.75 3319060.06 3319049.63 3319020.29 3319030.72 3319031.42 3319044.50 3319048.36 3319060.75

:ЗУ118	1764	Земли населенных пунктов	Российская Федерация, Иркутская область, Иркутский район, Мамонское сельское поселение, деревня Малая Еланка, пер. 2-й Мелиораторов, 12	Для индивидуального жилищного строительства 2.1	Образование путем перераспределение земельного участка с кадастровым номером 38:06:130401:13 с землями, государственная собственность на которые не разграничена	392847.78 392799.71 392797.44 392805.15 392854.04 392857.75 392851.62 392851.36 392847.78	3319119.06 3319108.92 3319108.50 3319076.88 3319087.33 3319088.12 3319118.38 3319119.83 3319119.06
:ЗУ119	1626	Земли населенных пунктов	Российская Федерация, Иркутская область, Иркутский район, Мамонское сельское поселение, деревня Малая Еланка, пер. 2-й Мелиораторов, 10	Для индивидуального жилищного строительства 2.1	Образование путем перераспределение земельного участка с кадастровым номером 38:06:130401:61 с землями, государственная собственность на которые не разграничена	392841.90 392841.19 392793.82 392793.43 392793.72 392799.71 392847.78 392851.36 392846.36 392845.78 392841.90	3319149.76 3319149.58 3319137.75 3319137.65 3319135.24 3319108.92 3319119.06 3319119.83 3319147.83 3319150.54 3319149.76
:ЗУ120	756	Земли населенных пунктов	Российская Федерация, Иркутская область, Иркутский район, Мамонское сельское поселение, деревня Малая Еланка, пер. 2-й Мелиораторов, 8а	Для индивидуального жилищного строительства 2.1	Образование путем перераспределение земельного участка с кадастровым номером 38:06:130401:1671 с землями, государственная собственность на которые не разграничена	392838.58 392790.41 392793.82 392841.19 392841.90 392845.78 392843.01 392838.58	3319162.61 3319152.41 3319137.75 3319149.58 3319149.76 3319150.54 3319163.51 3319162.61

:3У121	757	Земли населенных пунктов	Российская Федерация, Иркутская область, Иркутский район, Мамонское сельское поселение, деревня Малая Еланка, пер. 2-й Мелиораторов, 8	Для индивидуального жилищного строительства 2.1	Образование путем перераспределение земельного участка с кадастровым номером 38:06:130401:1670 с землями, государственная собственность на которые не разграничена	392840.10 392835.82 392787.22 392790.41 392838.58 392843.01 392840.10	3319177.13 3319176.40 3319166.10 3319152.41 3319162.61 3319163.51 3319177.13
:3У122	1634	Земли населенных пунктов	Российская Федерация, Иркутская область, Иркутский район, Мамонское сельское поселение, деревня Малая Еланка, пер. 2-й Мелиораторов, 6	Для индивидуального жилищного строительства 2.1	Образование путем перераспределение земельного участка с кадастровым номером 38:06:130401:60 с землями, государственная собственность на которые не разграничена	392839.79 392834.04 392831.11 392781.22 392787.22 392835.82 392840.10 392839.79	3319178.59 3319207.40 3319206.64 3319195.27 3319166.10 3319176.40 3319177.13 3319178.59
:3У123	1579	Земли населенных пунктов	Российская Федерация, Иркутская область, Иркутский район, Мамонское сельское поселение, деревня Малая Еланка, пер. 2-й Мелиораторов, 4	Для индивидуального жилищного строительства 2.1	Образование путем перераспределение земельного участка с кадастровым номером 38:06:130401:39 с землями, государственная собственность на которые не разграничена	392825.38 392824.26 392775.51 392781.22 392831.11 392834.04 392827.82 392825.38	3319235.42 3319235.17 3319224.02 3319195.27 3319206.64 3319207.40 3319235.51 3319235.42

:3У124	1611	Земли населенных пунктов	Российская Федерация, Иркутская область, Иркутский район, Мамонское сельское поселение, деревня Малая Еланка, пер. 2-й Мелиораторов, 2	Для индивидуального жилищного строительства 2.1	Образование путем перераспределение земельного участка с кадастровым номером 38:06:130401:15 с землями, государственная собственность на которые не разграничена	392818.23 392816.21 392769.59 392769.12 392775.51 392824.26 392825.38 392827.82 392823.51 392821.75 392818.23	3319263.66 3319263.28 3319254.60 3319254.24 3319224.02 3319235.17 3319235.42 3319235.51 3319256.07 3319264.33 3319263.66
:3У125	1668	Земли населенных пунктов	Российская Федерация, Иркутская область, Иркутский район, Мамонское сельское поселение, деревня Малая Еланка, пер. 2-й Мелиораторов, 2а	Для индивидуального жилищного строительства 2.1	Образование путем перераспределение земельного участка с кадастровым номером 38:06:130401:378 с землями, государственная собственность на которые не разграничена	392816.21 392818.23 392821.75 392821.01 392815.02 392809.75 392763.84 392769.59 392816.21	3319263.28 3319263.66 3319264.33 3319267.81 3319296.30 3319295.10 3319284.59 3319254.60 3319263.28
:3У126	1582	Земли населенных пунктов	Российская Федерация, Иркутская область, Иркутский район, Мамонское сельское поселение, деревня Малая Еланка, пер. 2-й Мелиораторов, 23	Для индивидуального жилищного строительства 2.1	Образование путем перераспределение земельного участка с кадастровым номером 38:06:130401:901 с землями, государственная собственность на которые не разграничена	392786.70 392788.14 392836.77 392834.80 392829.88 392781.27 392786.70	3318865.50 3318858.86 3318870.85 3318879.12 3318901.64 3318889.90 3318865.50

:ЗУ127	1673	Земли населенных пунктов	Российская Федерация, Иркутская область, Иркутский район, Мамонское сельское поселение, деревня Малая Еланка, пер. 3-й Мелиораторов, 24	Для индивидуального жилищного строительства 2.1	Образование путем перераспределение земельного участка с кадастровым номером 38:06:130401:37 с землями, государственная собственность на которые не разграничена	392724.43 392731.07 392778.91 392772.26 392771.66 392723.56 392724.43	3318895.56 3318865.67 3318876.31 3318906.20 3318910.10 3318898.51 3318895.56
:ЗУ128	1535	Земли населенных пунктов	Российская Федерация, Иркутская область, Иркутский район, Мамонское сельское поселение, деревня Малая Еланка, пер. 3-й Мелиораторов, 22	Для индивидуального жилищного строительства 2.1	Образование путем перераспределение земельного участка с кадастровым номером 38:06:130401:507 с землями, государственная собственность на которые не разграничена	392723.56 392771.66 392764.99 392717.21 392715.95 392722.54 392723.56	3318898.51 3318910.10 3318939.76 3318928.27 3318928.02 3318898.25 3318898.51
:ЗУ129	1546	Земли населенных пунктов	Российская Федерация, Иркутская область, Иркутский район, Мамонское сельское поселение, деревня Малая Еланка, пер. 3-й Мелиораторов, 18	Для индивидуального жилищного строительства 2.1	Образование путем перераспределение земельного участка с кадастровым номером 38:06:130401:123 с землями, государственная собственность на которые не разграничена	392750.64 392703.54 392710.80 392738.35 392757.35 392758.60 392752.34 392750.64	3318998.23 3318988.86 3318957.34 3318964.15 3318968.66 3318968.94 3318998.57 3318998.23

:ЗУ130	1575	Земли населенных пунктов	Российская Федерация, Иркутская область, Иркутский район, Мамонское сельское поселение, деревня Малая Еланка, пер. 3-й Мелиораторов, 14	Для индивидуального жилищного строительства 2.1	Образование путем перераспределение земельного участка с кадастровым номером 38:06:130401:34 с землями, государственная собственность на которые не разграничена	392745.94 392739.14 392692.36 392689.91 392697.06 392699.27 392745.94	3319027.90 3319058.68 3319049.03 3319048.53 3319017.84 3319018.41 3319027.90
:ЗУ131	1628	Земли населенных пунктов	Российская Федерация, Иркутская область, Иркутский район, Мамонское сельское поселение, деревня Малая Еланка, пер. 3-й Мелиораторов, 8	Для индивидуального жилищного строительства 2.1	Образование путем перераспределение земельного участка с кадастровым номером 38:06:130401:72 с землями, государственная собственность на которые не разграничена	392726.64 392720.10 392719.02 392671.60 392668.14 392674.10 392676.87 392725.79 392726.64	3319117.25 3319146.74 3319146.55 3319138.19 3319137.71 3319107.06 3319107.60 3319117.09 3319117.25
:ЗУ132	1686	Земли населенных пунктов	Российская Федерация, Иркутская область, Иркутский район, Мамонское сельское поселение, деревня Малая Еланка, пер. 3-й Мелиораторов, 6	Для индивидуального жилищного строительства 2.1	Образование путем перераспределение земельного участка с кадастровым номером 38:06:130401:70 с землями, государственная собственность на которые не разграничена	392671.60 392719.02 392720.10 392712.78 392662.87 392662.12 392668.14 392671.60	3319138.19 3319146.55 3319146.74 3319179.48 3319168.04 3319167.89 3319137.71 3319138.19

:ЗУ133	580	Земли населенных пунктов	Российская Федерация, Иркутская область, Иркутский район, Мамонское сельское поселение, деревня Малая Еланка, пер. 3-й Мелиораторов	Для индивидуального жилищного строительства 2.1	Образование путем перераспределение земельного участка с кадастровым номером 38:06:130401:1693 с землями, государственная собственность на которые не разграничена	392692.28 392675.65 392682.23 392698.88 392700.11 392693.52 392692.28	3319266.35 3319262.67 3319231.73 3319235.31 3319235.56 3319266.63 3319266.35
:ЗУ134	996	Земли населенных пунктов	Российская Федерация, Иркутская область, Иркутский район, Мамонское сельское поселение, деревня Малая Еланка, пер. 3-й Мелиораторов, 2а	Для индивидуального жилищного строительства 2.1	Образование путем перераспределение земельного участка с кадастровым номером 38:06:130401:1692 с землями, государственная собственность на которые не разграничена	392651.19 392682.23 392675.65 392647.25 392645.01 392651.19	3319225.04 3319231.73 3319262.67 3319256.39 3319255.77 3319225.04
:ЗУ135	1302	Земли населенных пунктов	Российская Федерация, Иркутская область, Иркутский район, Мамонское сельское поселение, деревня Малая Еланка, пер. 3-й Мелиораторов, 31	Для индивидуального жилищного строительства 2.1	Образование путем перераспределение земельного участка с кадастровым номером 38:06:130401:1667 с землями, государственная собственность на которые не разграничена	392704.15 392730.56 392729.64 392718.99 392694.72 392688.67 392679.08 392682.89 392693.77 392704.15	3318755.46 3318798.15 3318802.17 3318799.74 3318789.29 3318810.96 3318808.45 3318790.81 3318758.98 3318755.46

:ЗУ136	1601	Земли населенных пунктов	Российская Федерация, Иркутская область, Иркутский район, Мамонское сельское поселение, деревня Малая Еланка, пер. 3-й Мелиораторов, 27	Для индивидуального жилищного строительства 2.1	Образование путем перераспределение земельного участка с кадастровым номером 38:06:130401:423 с землями, государственная собственность на которые не разграничена	392718.50 392712.07 392663.97 392662.69 392669.62 392670.10 392671.86 392718.88 392718.50	3318851.73 3318880.19 3318868.39 3318868.05 3318838.86 3318836.66 3318837.07 3318850.10 3318851.73
:ЗУ137	1659	Земли населенных пунктов	Российская Федерация, Иркутская область, Иркутский район, Мамонское сельское поселение, деревня Малая Еланка, пер. 3-й Мелиораторов, 13	Для индивидуального жилищного строительства 2.1	Образование путем перераспределение земельного участка с кадастровым номером 38:06:130401:76 с землями, государственная собственность на которые не разграничена	392624.50 392672.26 392665.96 392616.28 392614.47 392622.70 392624.50	3319042.25 3319052.94 3319084.39 3319073.21 3319072.82 3319041.84 3319042.25
:ЗУ138	1272	Земли населенных пунктов	Российская Федерация, Иркутская область, Иркутский район, Мамонское сельское поселение, деревня Малая Еланка, пер. 3-й Мелиораторов, 3	Для индивидуального жилищного строительства 2.1	Образование путем перераспределение земельного участка с кадастровым номером 38:06:130401:1760 с землями, государственная собственность на которые не разграничена	392606.58 392608.71 392616.29 392639.49 392640.11 392633.32 392630.95 392629.37 392604.66 392606.58	3319238.09 3319228.51 3319196.79 3319202.26 3319202.51 3319232.53 3319243.58 3319251.58 3319247.74 3319238.09

:ЗУ139	1595	Земли населенных пунктов	Российская Федерация, Иркутская область, Иркутский район, Мамонское сельское поселение, деревня Малая Еланка, пер. 3-й Мелиораторов, 3а	Для индивидуального жилищного строительства 2.1	Образование путем перераспределение земельного участка с кадастровым номером 38:06:130401:1774 с землями, государственная собственность на которые не разграничена	392579.24 392587.46 392616.29 392608.71 392606.58 392604.66 392574.47 392579.24	3319223.70 3319189.99 3319196.79 3319228.51 3319238.09 3319247.74 3319243.05 3319223.70
:ЗУ140	1561	Земли населенных пунктов	Российская Федерация, Иркутская область, Иркутский район, Мамонское сельское поселение, деревня Малая Еланка, ул. Полевая, 36	Для индивидуального жилищного строительства 2.1	Образование путем перераспределение земельного участка с кадастровым номером 38:06:130401:863 с землями, государственная собственность на которые не разграничена	392684.38 392639.43 392648.19 392692.23 392693.08 392685.78 392684.38	3318758.21 3318740.04 3318709.68 3318727.95 3318735.42 3318758.78 3318758.21
:ЗУ141	1548	Земли населенных пунктов	Российская Федерация, Иркутская область, Иркутский район, Мамонское сельское поселение, деревня Малая Еланка, ул. Полевая, 28	Для индивидуального жилищного строительства 2.1	Образование путем перераспределение земельного участка с кадастровым номером 38:06:130401:1707 с землями, государственная собственность на которые не разграничена	392656.78 392608.98 392617.02 392663.82 392665.25 392658.44 392656.78	3318866.79 3318855.87 3318825.70 3318837.11 3318837.44 3318867.17 3318866.79

:ЗУ142	1607	Земли населенных пунктов	Российская Федерация, Иркутская область, Иркутский район, Мамонское сельское поселение, деревня Малая Еланка, ул. Полевая, 22	Для индивидуального жилищного строительства 2.1	Образование путем перераспределение земельного участка с кадастровым номером 38:06:130401:41 с землями, государственная собственность на которые не разграничена	392587.61 392594.42 392643.55 392643.91 392636.85 392587.95 392587.21 392587.61	3318943.27 3318914.16 3318924.66 3318924.73 3318955.51 3318945.35 3318945.20 3318943.27
:ЗУ143	909	Земли населенных пунктов	Российская Федерация, Иркутская область, Иркутский район, Мамонское сельское поселение, деревня Малая Еланка, ул. Полевая, 16	Для индивидуального жилищного строительства 2.1	Образование путем перераспределение земельного участка с кадастровым номером 38:06:130401:439 с землями, государственная собственность на которые не разграничена	392566.59 392570.70 392619.69 392616.10 392566.42 392566.59	3319028.34 3319013.40 3319024.29 3319041.84 3319030.80 3319028.34
:ЗУ144	2000	Земли населенных пунктов	Российская Федерация, Иркутская область, Иркутский район, Мамонское сельское поселение, деревня Малая Еланка, ул. Полевая, 35	Для индивидуального жилищного строительства 2.1	Образование путем перераспределение земельного участка с кадастровым номером 38:06:130401:774 с землями, государственная собственность на которые не разграничена	392641.22 392650.06 392639.14 392637.87 392600.26 392598.55 392592.61 392604.83 392641.22	3318653.54 3318656.25 3318696.58 3318696.28 3318684.83 3318684.52 3318682.57 3318642.77 3318653.54

:ЗУ145	2000	Земли населенных пунктов	Российская Федерация, Иркутская область, Иркутский район, Мамонское сельское поселение, деревня Малая Еланка, ул. Полевая, 33	Для индивидуального жилищного строительства 2.1	Образование путем перераспределение земельного участка с кадастровым номером 38:06:130401:1082 с землями, государственная собственность на которые не разграничена	392592.61 392598.55 392600.26 392637.87 392639.14 392629.91 392585.77 392575.33 392585.30 392592.61	3318682.57 3318684.52 3318684.83 3318696.28 3318696.58 3318731.22 3318717.00 3318713.87 3318680.53 3318682.57
:ЗУ146	1880	Земли населенных пунктов	Российская Федерация, Иркутская область, Иркутский район, Мамонское сельское поселение, деревня Малая Еланка, ул. Полевая, 31	Для индивидуального жилищного строительства 2.1	Образование путем перераспределение земельного участка с кадастровым номером 38:06:130401:1735 с землями, государственная собственность на которые не разграничена	392585.77 392629.91 392620.70 392572.64 392569.54 392563.77 392572.85 392575.33 392585.77	3318717.00 3318731.22 3318761.01 3318746.08 3318745.22 3318743.54 3318713.00 3318713.87 3318717.00
:ЗУ147	1761	Земли населенных пунктов	Российская Федерация, Иркутская область, Иркутский район, Мамонское сельское поселение, деревня Малая Еланка, ул. Полевая, 29	Для индивидуального жилищного строительства 2.1	Образование путем перераспределение земельного участка с кадастровым номером 38:06:130401:793 с землями, государственная собственность на которые не разграничена	392563.77 392569.54 392572.64 392620.70 392613.38 392564.90 392562.76 392561.07 392555.07 392563.77	3318743.54 3318745.22 3318746.08 3318761.01 3318788.14 3318775.38 3318774.84 3318774.39 3318772.80 3318743.54

:ЗУ148	1944	Земли населенных пунктов	Российская Федерация, Иркутская область, Иркутский район, Мамонское сельское поселение, деревня Малая Еланка, ул. Полевая, 27	Для индивидуального жилищного строительства 2.1	Образование путем перераспределение земельного участка с кадастровым номером 38:06:130401:480 с землями, государственная собственность на которые не разграничена	392613.38 392606.07 392556.18 392552.74 392546.06 392555.07 392561.07 392562.76 392564.90 392613.38	3318788.14 3318819.46 3318805.61 3318804.72 3318803.09 3318772.80 3318774.39 3318774.84 3318775.38 3318788.14
:ЗУ149	1895	Земли населенных пунктов	Российская Федерация, Иркутская область, Иркутский район, Мамонское сельское поселение, деревня Малая Еланка, ул. Полевая, 25	Для индивидуального жилищного строительства 2.1	Образование путем перераспределение земельного участка с кадастровым номером 38:06:130401:131 с землями, государственная собственность на которые не разграничена	392552.74 392556.18 392606.07 392597.84 392548.93 392545.03 392537.37 392546.06 392552.74	3318804.72 3318805.61 3318819.46 3318848.72 3318835.04 3318834.12 3318832.32 3318803.09 3318804.72
:ЗУ150	1952	Земли населенных пунктов	Российская Федерация, Иркутская область, Иркутский район, Мамонское сельское поселение, деревня Малая Еланка, ул. Полевая, 23	Для индивидуального жилищного строительства 2.1	Образование путем перераспределение земельного участка с кадастровым номером 38:06:130401:436 с землями, государственная собственность на которые не разграничена	392545.03 392548.93 392597.84 392589.84 392541.18 392537.09 392528.57 392537.37 392545.03	3318834.12 3318835.04 3318848.72 3318878.58 3318865.06 3318864.04 3318861.91 3318832.32 3318834.12

:ЗУ151	1915	Земли населенных пунктов	Российская Федерация, Иркутская область, Иркутский район, Мамонское сельское поселение, деревня Малая Еланка, ул. Полевая, 19	Для индивидуального жилищного строительства 2.1	Образование путем перераспределение земельного участка с кадастровым номером 38:06:130401:175 с землями, государственная собственность на которые не разграничена	392533.74 392581.95 392573.92 392525.71 392516.10 392512.09 392520.75 392533.74	3318894.13 3318907.38 3318936.29 3318923.03 3318920.58 3318919.66 3318890.46 3318894.13
:ЗУ152	2000	Земли населенных пунктов	Российская Федерация, Иркутская область, Иркутский район, Мамонское сельское поселение, деревня Малая Еланка, ул. Полевая, 19а	Для индивидуального жилищного строительства 2.1	Образование путем перераспределение земельного участка с кадастровым номером 38:06:130401:426 с землями, государственная собственность на которые не разграничена	392525.71 392573.92 392567.34 392516.40 392506.55 392516.10 392525.71	3318923.03 3318936.29 3318966.43 3318955.93 3318953.89 3318920.58 3318923.03
:ЗУ153	1954	Земли населенных пунктов	Российская Федерация, Иркутская область, Иркутский район, Мамонское сельское поселение, деревня Малая Еланка, ул. Полевая, 17	Для индивидуального жилищного строительства 2.1	Образование путем перераспределение земельного участка с кадастровым номером 38:06:130401:979 с землями, государственная собственность на которые не разграничена	392503.92 392506.55 392516.40 392567.34 392560.60 392553.70 392510.26 392502.52 392496.48 392493.81 392502.15 392503.92	3318953.37 3318953.89 3318955.93 3318966.43 3318994.57 3318993.36 3318984.17 3318982.73 3318981.62 3318981.15 3318953.07 3318953.37

:3У154	2000	Земли населенных пунктов	Российская Федерация, Иркутская область, Иркутский район, Мамонское сельское поселение, деревня Малая Еланка, ул. Полевая, 15	Для индивидуального жилищного строительства 2.1	Образование путем перераспределение земельного участка с кадастровым номером 38:06:130401:127 с землями, государственная собственность на которые не разграничена	392510.26 392553.70 392560.60 392553.48 392546.49 392508.84 392501.91 392494.31 392502.52 392510.26	3318984.17 3318993.36 3318994.57 3319025.66 3319024.58 3319019.40 3319018.44 3319017.03 3318982.73 3318984.17
:3У155	2000	Земли населенных пунктов	Российская Федерация, Иркутская область, Иркутский район, Мамонское сельское поселение, деревня Малая Еланка, ул. Полевая, 13	Для индивидуального жилищного строительства 2.1	Образование путем перераспределение земельного участка с кадастровым номером 38:06:130401:499 с землями, государственная собственность на которые не разграничена	392508.84 392546.49 392553.48 392546.11 392501.47 392488.42 392484.88 392492.78 392494.31 392501.91 392508.84	3319019.40 3319024.58 3319025.66 3319057.21 3319051.15 3319049.44 3319048.72 3319016.75 3319017.03 3319018.44 3319019.40
:3У156	1942	Земли населенных пунктов	Российская Федерация, Иркутская область, Иркутский район, Мамонское сельское поселение, деревня Малая Еланка, ул. Полевая, 9	Для индивидуального жилищного строительства 2.1	Образование путем перераспределение земельного участка с кадастровым номером 38:06:130401:465 с землями, государственная собственность на которые не разграничена	392484.15 392512.52 392539.81 392533.09 392508.69 392481.07 392476.31 392471.38 392459.00 392465.96 392484.15	3319076.70 3319080.28 3319084.10 3319110.58 3319106.61 3319101.90 3319101.09 3319100.33 3319098.43 3319074.90 3319076.70

:3У157	2000	Земли населенных пунктов	Российская Федерация, Иркутская область, Иркутский район, Мамонское сельское поселение, деревня Малая Еланка, ул. Полевая, 7	Для индивидуального жилищного строительства 2.1	Образование путем перераспределение земельного участка с кадастровым номером 38:06:130401:26 с землями, государственная собственность на которые не разграничена	392533.09 392525.89 392525.25 392474.98 392463.35 392471.38 392476.31 392481.07 392508.69 392533.09	3319110.58 3319139.48 3319141.65 3319133.28 3319131.29 3319100.33 3319101.09 3319101.90 3319106.61 3319110.58
:3У158	2000	Земли населенных пунктов	Российская Федерация, Иркутская область, Иркутский район, Мамонское сельское поселение, деревня Малая Еланка, ул. Полевая, 5	Для индивидуального жилищного строительства 2.1	Образование путем перераспределение земельного участка с кадастровым номером 38:06:130401:172 с землями, государственная собственность на которые не разграничена	392474.98 392525.25 392517.93 392469.21 392468.12 392451.79 392459.24 392463.35 392474.98	3319133.28 3319141.65 3319170.83 3319162.51 3319162.33 3319159.33 3319130.59 3319131.29 3319133.28
:3У159	2000	Земли населенных пунктов	Российская Федерация, Иркутская область, Иркутский район, Мамонское сельское поселение, деревня Малая Еланка, ул. Полевая, 3	Для индивидуального жилищного строительства 2.1	Образование путем перераспределение земельного участка с кадастровым номером 38:06:130401:336 с землями, государственная собственность на которые не разграничена	392468.12 392469.21 392517.93 392508.45 392460.55 392443.39 392451.79 392468.12	3319162.33 3319162.51 3319170.83 3319200.56 3319190.83 3319187.61 3319159.33 3319162.33

:ЗУ160	2000	Земли населенных пунктов	Российская Федерация, Иркутская область, Иркутский район, Мамонское сельское поселение, деревня Малая Еланка, ул. Полевая, 1	Для индивидуального жилищного строительства 2.1	Образование путем перераспределение земельного участка с кадастровым номером 38:06:130401:836 с землями, государственная собственность на которые не разграничена	392460.55 392508.44 392500.20 392451.02 392435.48 392443.39 392460.55	3319190.83 3319200.56 3319229.84 3319219.75 3319216.25 3319187.61 3319190.83
:ЗУ161	1308	Земли населенных пунктов	Российская Федерация, Иркутская область, Иркутский район, Мамонское сельское поселение, деревня Малая Еланка, ул. Летняя, 27а	Для индивидуального жилищного строительства 2.1	Образование путем перераспределение земельного участка с кадастровым номером 38:06:000000:8521 с землями, государственная собственность на которые не разграничена	392575.53 392527.58 392533.82 392590.77 392584.43 392575.53	3318657.07 3318642.85 3318621.75 3318638.61 3318659.94 3318657.07
:ЗУ162	1423	Земли населенных пунктов	Российская Федерация, Иркутская область, Иркутский район, Мамонское сельское поселение, деревня Малая Еланка, ул. Летняя, 27	Для индивидуального жилищного строительства 2.1	Образование путем перераспределение земельного участка с кадастровым номером 38:06:000000:7398 с землями, государственная собственность на которые не разграничена	392568.70 392520.77 392527.58 392575.53 392584.43 392577.67 392568.70	3318680.08 3318665.86 3318642.85 3318657.07 3318659.94 3318682.68 3318680.08

:ЗУ163	1424	Земли населенных пунктов	Российская Федерация, Иркутская область, Иркутский район, Мамонское сельское поселение, деревня Малая Еланка, ул. Летняя, 26а	Для индивидуального жилищного строительства 2.1	Образование путем перераспределение земельного участка с кадастровым номером 38:06:000000:8519 с землями, государственная собственность на которые не разграничена	392561.88 392513.95 392520.77 392568.70 392577.67 392570.83 392561.88	3318703.09 3318688.87 3318665.86 3318680.08 3318682.68 3318705.73 3318703.09
:ЗУ164	1424	Земли населенных пунктов	Российская Федерация, Иркутская область, Иркутский район, Мамонское сельское поселение, деревня Малая Еланка, ул. Летняя, 26	Для индивидуального жилищного строительства 2.1	Образование путем перераспределение земельного участка с кадастровым номером 38:06:000000:6155 с землями, государственная собственность на которые не разграничена	392555.05 392507.12 392513.95 392561.88 392570.83 392563.94 392555.05	3318726.10 3318711.88 3318688.87 3318703.09 3318705.73 3318728.86 3318726.10
:ЗУ165	1423	Земли населенных пунктов	Российская Федерация, Иркутская область, Иркутский район, Мамонское сельское поселение, деревня Малая Еланка, ул. Летняя, 25	Для индивидуального жилищного строительства 2.1	Образование путем перераспределение земельного участка с кадастровым номером 38:06:000000:3947 с землями, государственная собственность на которые не разграничена	392545.38 392497.45 392504.28 392552.21 392561.12 392554.26 392545.38	3318758.70 3318744.48 3318721.47 3318735.69 3318738.35 3318761.43 3318758.70

:ЗУ166	1423	Земли населенных пунктов	Российская Федерация, Иркутская область, Иркутский район, Мамонское сельское поселение, деревня Малая Еланка, ул. Летняя, 24	Для индивидуального жилищного строительства 2.1	Образование путем перераспределение земельного участка с кадастровым номером 38:06:000000:5808 с землями, государственная собственность на которые не разграничена	392538.56 392490.63 392497.45 392545.38 392554.26 392547.39 392538.56	3318781.71 3318767.49 3318744.48 3318758.70 3318761.43 3318784.54 3318781.71
:ЗУ167	1420	Земли населенных пунктов	Российская Федерация, Иркутская область, Иркутский район, Мамонское сельское поселение, деревня Малая Еланка, ул. Летняя, 23	Для индивидуального жилищного строительства 2.1	Образование путем перераспределение земельного участка с кадастровым номером 38:06:000000:5800 с землями, государственная собственность на которые не разграничена	392531.74 392483.81 392490.63 392538.56 392547.39 392540.66 392531.74	3318804.72 3318790.50 3318767.49 3318781.71 3318784.54 3318807.18 3318804.72
:ЗУ168	1422	Земли населенных пунктов	Российская Федерация, Иркутская область, Иркутский район, Мамонское сельское поселение, деревня Малая Еланка, ул. Летняя, 22	Для индивидуального жилищного строительства 2.1	Образование путем перераспределение земельного участка с кадастровым номером 38:06:000000:5115 с землями, государственная собственность на которые не разграничена	392524.92 392476.98 392483.81 392531.74 392540.66 392533.79 392524.92	3318827.73 3318813.51 3318790.50 3318804.72 3318807.18 3318830.26 3318827.73

:ЗУ169	1422	Земли населенных пунктов	Российская Федерация, Иркутская область, Иркутский район, Мамонское сельское поселение, деревня Малая Еланка, ул. Летняя, 21	Для индивидуального жилищного строительства 2.1	Образование путем перераспределение земельного участка с кадастровым номером 38:06:000000:5922 с землями, государственная собственность на которые не разграничена	392518.09 392470.15 392476.98 392524.92 392533.79 392526.94 392518.09	3318850.74 3318836.52 3318813.51 3318827.73 3318830.26 3318853.34 3318850.74
:ЗУ170	1425	Земли населенных пунктов	Российская Федерация, Иркутская область, Иркутский район, Мамонское сельское поселение, деревня Малая Еланка, ул. Летняя, 20	Для индивидуального жилищного строительства 2.1	Образование путем перераспределение земельного участка с кадастровым номером 38:06:000000:5929 с землями, государственная собственность на которые не разграничена	392463.33 392470.15 392518.09 392526.94 392520.48 392511.26 392463.33	3318859.53 3318836.52 3318850.74 3318853.34 3318876.28 3318873.75 3318859.53
:ЗУ171	1455	Земли населенных пунктов	Российская Федерация, Иркутская область, Иркутский район, Мамонское сельское поселение, деревня Малая Еланка, ул. Летняя, 19	Для индивидуального жилищного строительства 2.1	Образование путем перераспределение земельного участка с кадастровым номером 38:06:000000:5936 с землями, государственная собственность на которые не разграничена	392456.50 392463.33 392511.26 392520.48 392513.67 392456.50	3318882.54 3318859.53 3318873.75 3318876.28 3318900.23 3318882.54

:3У172	1436	Земли населенных пунктов	Российская Федерация, Иркутская область, Иркутский район, Мамонское сельское поселение, деревня Малая Еланка, ул. Летняя, 18	Для индивидуального жилищного строительства 2.1	Образование путем перераспределение земельного участка с кадастровым номером 38:06:000000:6371 с землями, государственная собственность на которые не разграничена	392494.76 392446.84 392453.66 392501.59 392511.07 392504.20 392494.76	3318929.36 3318915.14 3318892.13 3318906.35 3318908.98 3318932.10 3318929.36
:3У173	1435	Земли населенных пунктов	Российская Федерация, Иркутская область, Иркутский район, Мамонское сельское поселение, деревня Малая Еланка, ул. Летняя, 17	Для индивидуального жилищного строительства 2.1	Образование путем перераспределение земельного участка с кадастровым номером 38:06:000000:5937 с землями, государственная собственность на которые не разграничена	392487.94 392440.01 392446.84 392494.76 392504.20 392497.41 392487.94	3318952.37 3318938.15 3318915.14 3318929.36 3318932.10 3318954.97 3318952.37

1.4. ПЕРЕЧЕНЬ И СВЕДЕНИЯ О ПЛОЩАДИ ОБРАЗУЕМЫХ ЗЕМЕЛЬНЫХ УЧАСТКОВ, КОТОРЫЕ БУДУТ ОТНЕСЕНЫ К ТЕРРИТОРИЯМ ОБЩЕГО ПОЛЬЗОВАНИЯ ИЛИ ИМУЩЕСТВУ ОБЩЕГО ПОЛЬЗОВАНИЯ

Перечень и сведения о площади образуемых земельных участков, которые будут отнесены к территориям общего пользования или имуществу общего пользования, отображены в Таблице 3.

Таблица 3.

Перечень и сведения о площади образуемых земельных участков, которые будут отнесены к территориям общего пользования или имуществу общего пользования

Обозначение образуемого земельного участка на чертеже	Площадь, кв.м.	Категория земель	Местоположение	Разрешенное использование	Способ образования
1	2	3	4	5	6
:ЗУ174	8834	Земли населённых пунктов	Российская Федерация, Иркутская область, Иркутский район, Мамонское сельское поселение, деревня Малая Еланка, улица Угловая	Земельные участки (территории) общего пользования 12.0	Образование из земель, государственная собственность на которые не разграничена
:ЗУ175	9314	Земли населённых пунктов	Российская Федерация, Иркутская область, Иркутский район, Мамонское сельское поселение, деревня Малая Еланка, улица Лесная	Земельные участки (территории) общего пользования 12.0	Образование из земель, государственная собственность на которые не разграничена
:ЗУ176	12829	Земли населённых пунктов	Российская Федерация, Иркутская область, Иркутский район, Мамонское сельское поселение, деревня Малая Еланка, улица Трудовая	Земельные участки (территории) общего пользования 12.0	Образование из земель, государственная собственность на которые не разграничена
:ЗУ177	10788	Земли населённых пунктов	Российская Федерация, Иркутская область, Иркутский район, Мамонское сельское поселение, деревня Малая Еланка, улица Строителей	Земельные участки (территории) общего пользования 12.0	Образование из земель, государственная собственность на которые не разграничена

Обозначение образуемого земельного участка на чертеже	Площадь, кв.м.	Категория земель	Местоположение	Разрешенное использование	Способ образования
1	2	3	4	5	6
:ЗУ178	26400	Земли населённых пунктов	Российская Федерация, Иркутская область, Иркутский район, Мамонское сельское поселение, деревня Малая Еланка, улица Парниковая	Земельные участки (территории) общего пользования 12.0	Образование из земель, государственная собственность на которые не разграничена
:ЗУ179	3564	Земли населённых пунктов	Российская Федерация, Иркутская область, Иркутский район, Мамонское сельское поселение, деревня Малая Еланка	Земельные участки (территории) общего пользования 12.0	Образование из земель, государственная собственность на которые не разграничена
:ЗУ180	24034	Земли населённых пунктов	Российская Федерация, Иркутская область, Иркутский район, Мамонское сельское поселение, деревня Малая Еланка, улица Брусничная	Земельные участки (территории) общего пользования 12.0	Образование из земель, государственная собственность на которые не разграничена
:ЗУ181	35395	Земли населённых пунктов	Российская Федерация, Иркутская область, Иркутский район, Мамонское сельское поселение, деревня Малая Еланка, улица Сосновая	Земельные участки (территории) общего пользования 12.0	Образование из земель, государственная собственность на которые не разграничена
:ЗУ182	6008	Земли населённых пунктов	Российская Федерация, Иркутская область, Иркутский район, Мамонское сельское поселение, деревня Малая Еланка, переулок Нагорный	Земельные участки (территории) общего пользования 12.0	Образование из земель, государственная собственность на которые не разграничена
:ЗУ183	13034	Земли населённых пунктов	Российская Федерация, Иркутская область, Иркутский район, Мамонское сельское поселение, деревня Малая Еланка, переулок Сосновый	Земельные участки (территории) общего пользования 12.0	Образование из земель, государственная собственность на которые не разграничена

Обозначение образуемого земельного участка на чертеже	Площадь, кв.м.	Категория земель	Местоположение	Разрешенное использование	Способ образования
1	2	3	4	5	6
:ЗУ184	8807	Земли населённых пунктов	Российская Федерация, Иркутская область, Иркутский район, Мамонское сельское поселение, деревня Малая Еланка, улица Тихая	Земельные участки (территории) общего пользования 12.0	Образование из земель, государственная собственность на которые не разграничена
:ЗУ185	7065	Земли населённых пунктов	Российская Федерация, Иркутская область, Иркутский район, Мамонское сельское поселение, деревня Малая Еланка, улица Мирная	Земельные участки (территории) общего пользования 12.0	Образование из земель, государственная собственность на которые не разграничена
:ЗУ186	7280	Земли населённых пунктов	Российская Федерация, Иркутская область, Иркутский район, Мамонское сельское поселение, деревня Малая Еланка, улица Юбилейная	Земельные участки (территории) общего пользования 12.0	Образование путем перераспределение земельного участка с кадастровым номером 38:06:130401:1744 с землями, государственная собственность на которые не разграничена
:ЗУ187	10629	Земли населённых пунктов	Российская Федерация, Иркутская область, Иркутский район, Мамонское сельское поселение, деревня Малая Еланка, улица Новая	Земельные участки (территории) общего пользования 12.0	Образование из земель, государственная собственность на которые не разграничена
:ЗУ188	5854	Земли населённых пунктов	Российская Федерация, Иркутская область, Иркутский район, Мамонское сельское поселение, деревня Малая Еланка, переулок 1-й Мелиораторов	Земельные участки (территории) общего пользования 12.0	Образование из земель, государственная собственность на которые не разграничена

Обозначение образуемого земельного участка на чертеже	Площадь, кв.м.	Категория земель	Местоположение	Разрешенное использование	Способ образования
1	2	3	4	5	6
:ЗУ189	6352	Земли населённых пунктов	Российская Федерация, Иркутская область, Иркутский район, Мамонское сельское поселение, деревня Малая Еланка, переулок 2-й Мелиораторов	Земельные участки (территории) общего пользования 12.0	Образование из земель, государственная собственность на которые не разграничена
:ЗУ190	6892	Земли населённых пунктов	Российская Федерация, Иркутская область, Иркутский район, Мамонское сельское поселение, деревня Малая Еланка, переулок 3-й Мелиораторов	Земельные участки (территории) общего пользования 12.0	Образование из земель, государственная собственность на которые не разграничена
:ЗУ191	7851	Земли населённых пунктов	Российская Федерация, Иркутская область, Иркутский район, Мамонское сельское поселение, деревня Малая Еланка, улица Полевая	Земельные участки (территории) общего пользования 12.0	Образование из земель, государственная собственность на которые не разграничена
:ЗУ192	14421	Земли населённых пунктов	Российская Федерация, Иркутская область, Иркутский район, Мамонское сельское поселение, деревня Малая Еланка, улица Мелиораторов	Земельные участки (территории) общего пользования 12.0	Образование путем перераспределение земельного участка с кадастровым номером 38:06:130401:1199 с землями, государственная собственность на которые не разграничена
:ЗУ193	6995	Земли населённых пунктов	Российская Федерация, Иркутская область, Иркутский район, Мамонское сельское поселение, деревня Малая Еланка, улица Мелиораторов	Земельные участки (территории) общего пользования 12.0	Образование из земель, государственная собственность на которые не разграничена

Обозначение образуемого земельного участка на чертеже	Площадь, кв.м.	Категория земель	Местоположение	Разрешенное использование	Способ образования
1	2	3	4	5	6
:ЗУ194	72419	Земли населённых пунктов	Российская Федерация, Иркутская область, Иркутский район, Мамонское сельское поселение, деревня Малая Еланка, улица Пролетарская	Земельные участки (территории) общего пользования 12.0	Образование путем перераспределение земельного участка с кадастровым номером 38:06:000000:7336 с землями, государственная собственность на которые не разграничена
:ЗУ195	1211	Земли населённых пунктов	Российская Федерация, Иркутская область, Иркутский район, Мамонское сельское поселение, деревня Малая Еланка	Земельные участки (территории) общего пользования 12.0	Образование из земель, государственная собственность на которые не разграничена
:ЗУ196	10980	Земли населённых пунктов	Российская Федерация, Иркутская область, Иркутский район, Мамонское сельское поселение, деревня Малая Еланка	Земельные участки (территории) общего пользования 12.0	Образование из земель, государственная собственность на которые не разграничена
:ЗУ197	12048	Земли населённых пунктов	Российская Федерация, Иркутская область, Иркутский район, Мамонское сельское поселение, деревня Малая Еланка	Земельные участки (территории) общего пользования 12.0	Образование из земель, государственная собственность на которые не разграничена
:ЗУ198	2059	Земли населённых пунктов	Российская Федерация, Иркутская область, Иркутский район, Мамонское сельское поселение, деревня Малая Еланка	Земельные участки (территории) общего пользования 12.0	Образование из земель, государственная собственность на которые не разграничена

Обозначение образуемого земельного участка на чертеже	Площадь, кв.м.	Категория земель	Местоположение	Разрешенное использование	Способ образования
1	2	3	4	5	6
:ЗУ199	1966	Земли населённых пунктов	Российская Федерация, Иркутская область, Иркутский район, Мамонское сельское поселение, деревня Малая Еланка	Земельные участки (территории) общего пользования 12.0	Образование из земель, государственная собственность на которые не разграничена
:ЗУ200	3542	Земли населённых пунктов	Российская Федерация, Иркутская область, Иркутский район, Мамонское сельское поселение, деревня Малая Еланка	Земельные участки (территории) общего пользования 12.0	Образование из земель, государственная собственность на которые не разграничена
:ЗУ201	6632	Земли населённых пунктов	Российская Федерация, Иркутская область, Иркутский район, Мамонское сельское поселение, деревня Малая Еланка	Земельные участки (территории) общего пользования 12.0	Образование из земель, государственная собственность на которые не разграничена
:ЗУ202	8993	Земли населённых пунктов	Российская Федерация, Иркутская область, Иркутский район, Мамонское сельское поселение, деревня Малая Еланка	Земельные участки (территории) общего пользования 12.0	Образование из земель, государственная собственность на которые не разграничена
:ЗУ203	2143	Земли населённых пунктов	Российская Федерация, Иркутская область, Иркутский район, Мамонское сельское поселение, деревня Малая Еланка	Земельные участки (территории) общего пользования 12.0	Образование из земель, государственная собственность на которые не разграничена
:ЗУ204	1516	Земли населённых пунктов	Российская Федерация, Иркутская область, Иркутский район, Мамонское сельское поселение, деревня Малая Еланка	Земельные участки (территории) общего пользования 12.0	Образование из земель, государственная собственность на которые не разграничена

Обозначение образуемого земельного участка на чертеже	Площадь, кв.м.	Категория земель	Местоположение	Разрешенное использование	Способ образования
1	2	3	4	5	6
:ЗУ205	2141	Земли населённых пунктов	Российская Федерация, Иркутская область, Иркутский район, Мамонское сельское поселение, деревня Малая Еланка	Земельные участки (территории) общего пользования 12.0	Образование из земель, государственная собственность на которые не разграничена
:ЗУ206	1658	Земли населённых пунктов	Российская Федерация, Иркутская область, Иркутский район, Мамонское сельское поселение, деревня Малая Еланка	Земельные участки (территории) общего пользования 12.0	Образование из земель, государственная собственность на которые не разграничена
:ЗУ207	1436	Земли населённых пунктов	Российская Федерация, Иркутская область, Иркутский район, Мамонское сельское поселение, деревня Малая Еланка	Земельные участки (территории) общего пользования 12.0	Образование из земель, государственная собственность на которые не разграничена

1.5. ПЕРЕЧЕНЬ КООРДИНАТ ХАРАКТЕРНЫХ ТОЧЕК ОБРАЗУЕМЫХ ЗЕМЕЛЬНЫХ УЧАСТКОВ

Сведения о границах территории, в отношении которой утвержден проект межевания, содержащие перечень координат характерных точек этих границ в системе координат, используемой для Единого государственного реестра недвижимости МСК-38 зона №3, отображены в Таблице 4. Координаты характерных точек границ территории, в отношении которой утверждён проект межевания, определяются в соответствии с требованиями к точности определения координат характерных точек границ, установленных для ведения ЕГРН.

Таблица 4.

Перечень координат характерных точек образуемых земельных участков (территорий) общего пользования

№ п.п.	Координаты	
	X	Y
	:3У174	
1	394394.17	3320519.74
2	394387.64	3320512.76
3	394384.87	3320515.54
4	394364.11	3320537.11
5	394352.91	3320548.23
6	394342.02	3320558.15
7	394321.22	3320541.17
8	394312.51	3320551.84
9	394308.55	3320550.04
10	394305.32	3320548.20
11	394294.52	3320540.71
12	394276.64	3320524.21
13	394261.03	3320508.36
14	394247.33	3320492.13
15	394230.19	3320473.95
16	394216.85	3320459.06
17	394213.26	3320454.76
18	394200.84	3320442.17
19	394185.80	3320426.74
20	394171.61	3320411.10
21	394157.77	3320394.47
22	394141.14	3320378.65
23	394128.63	3320365.57
24	394113.41	3320350.21
25	394098.31	3320335.48
26	394083.58	3320320.15
27	394069.17	3320306.25
28	394063.15	3320312.59
29	394084.29	3320334.67
30	394090.09	3320340.92
31	394127.47	3320381.56
32	394146.37	3320400.61
33	394180.13	3320436.57
34	394188.61	3320445.83
35	394190.58	3320445.47
36	394194.07	3320449.42
37	394192.85	3320450.64
38	394202.74	3320460.52
39	394209.94	3320468.66
40	394213.51	3320472.44
41	394214.48	3320471.48
42	394249.20	3320508.95
43	394259.67	3320521.36
44	394270.90	3320533.47
45	394278.23	3320541.43
46	394285.18	3320548.92
47	394284.88	3320549.44
48	394270.14	3320563.48
49	394258.44	3320574.63
50	394240.34	3320591.87

51	394236.41	3320596.40
52	394214.12	3320618.05
53	394225.19	3320628.58
54	394246.65	3320606.41
55	394272.51	3320579.65
56	394293.01	3320558.68
57	394321.93	3320586.96
58	394326.49	3320581.32
59	394336.54	3320568.93
60	394348.56	3320569.96
61	394352.43	3320578.20
62	394344.40	3320588.33
63	394364.07	3320599.08
64	394342.26	3320637.19
65	394341.54	3320646.68
66	394323.26	3320673.83
67	394312.72	3320684.28
68	394306.18	3320685.14
69	394317.53	3320689.94
70	394317.59	3320689.99
71	394324.98	3320696.36
72	394335.19	3320685.48
73	394332.49	3320681.97
74	394332.67	3320680.27
75	394350.67	3320651.00
76	394354.92	3320639.16
77	394361.70	3320625.19
78	394377.70	3320598.15
79	394383.55	3320603.29
80	394388.24	3320598.37
81	394371.50	3320582.38
82	394370.98	3320583.15
83	394351.54	3320564.37
1	394394.17	3320519.74
1	394365.82	3320579.00
2	394362.88	3320581.60
3	394359.41	3320577.94
4	394362.35	3320575.21
1	394365.82	3320579.00
1	394356.18	3320571.55
2	394358.58	3320574.38
3	394357.82	3320575.02
4	394355.42	3320572.20
1	394356.18	3320571.55
1	394352.42	3320561.61
2	394349.33	3320564.75
3	394351.47	3320566.63
4	394350.81	3320567.38
5	394347.88	3320564.80
6	394351.71	3320560.91
1	394352.42	3320561.61
1	394362.33	3320551.50
2	394361.63	3320552.21
3	394360.91	3320551.51
4	394361.62	3320550.80
1	394362.33	3320551.50
1	394374.83	3320538.74
2	394374.13	3320539.46
3	394373.42	3320538.76
4	394374.12	3320538.04
1	394374.83	3320538.74
1	394386.23	3320527.12
2	394385.53	3320527.84
3	394384.82	3320527.13
4	394385.52	3320526.42
1	394386.23	3320527.12
	3Y175	
1	394259.67	3320521.36
2	394249.20	3320508.95
3	394227.18	3320528.96
4	394206.49	3320548.47
5	394173.56	3320513.50
6	394139.57	3320476.95
7	394105.69	3320440.46
8	394087.31	3320422.56
9	394046.99	3320381.27
10	394076.96	3320352.33
11	394090.09	3320340.92
12	394084.29	3320334.67
13	394034.12	3320382.82
14	394078.66	3320426.14

15	394132.94	3320482.35
16	394133.34	3320483.18
17	394160.44	3320512.31
18	394133.56	3320539.19
19	394138.19	3320544.75
20	394145.28	3320537.27
21	394166.29	3320515.77
22	394168.20	3320517.75
23	394202.61	3320554.02
24	394181.75	3320575.59
25	394159.57	3320595.68
26	394159.06	3320595.31
27	394142.97	3320616.14
28	394124.63	3320639.88
29	394106.28	3320663.62
30	394087.93	3320687.34
31	394069.58	3320711.07
32	394070.65	3320711.92
33	394061.02	3320723.74
34	394058.20	3320727.04
35	394056.81	3320728.68
36	394056.93	3320728.79
37	394052.31	3320734.33
38	394052.14	3320734.20
39	394051.42	3320735.06
40	394051.22	3320734.80
41	394039.06	3320750.83
42	394026.62	3320767.24
43	394017.70	3320779.56
44	394032.88	3320791.88
45	394051.22	3320768.15
46	394069.57	3320744.41
47	394087.91	3320720.68
48	394106.25	3320696.94
49	394124.60	3320673.20
50	394155.17	3320633.63
51	394182.13	3320598.75
52	394195.53	3320581.41
53	394203.24	3320571.26
54	394210.51	3320564.66
55	394217.63	3320557.59
56	394223.69	3320551.21
57	394243.23	3320535.07
58	394258.61	3320522.05
1	394259.67	3320521.36
:3Y176		
1	394258.61	3320132.15
2	394245.50	3320148.88
3	394231.20	3320164.18
4	394229.78	3320162.84
5	394225.94	3320166.87
6	394168.12	3320228.65
7	394189.83	3320249.31
8	394265.05	3320169.03
9	394428.71	3319994.34
10	394414.36	3319965.85
11	394395.19	3319927.78
12	394389.02	3319915.53
13	394374.36	3319930.88
14	394399.77	3319981.34
15	394381.65	3320000.68
16	394363.53	3320020.02
17	394345.41	3320039.36
18	394327.29	3320058.70
19	394309.17	3320078.04
20	394291.05	3320097.38
21	394272.81	3320116.84
22	394244.66	3320069.02
23	394229.96	3320083.48
1	394258.61	3320132.15
:3Y177		
1	394206.05	3320003.42
2	394192.91	3320020.53
3	394172.71	3320040.97
4	394165.41	3320048.35
5	394162.97	3320050.83
6	394137.40	3320076.71
7	394072.43	3320127.11
8	394066.32	3320134.33
9	394083.07	3320149.91
10	394122.07	3320110.70
11	394147.71	3320084.77
12	394159.45	3320072.89
13	394165.64	3320066.63
14	394199.73	3320032.13
15	394217.73	3320062.71
16	394229.96	3320083.48

17	394244.66	3320069.02
18	394216.63	3320021.40
19	394231.30	3320005.73
20	394250.89	3319984.82
21	394270.48	3319963.92
22	394290.07	3319943.00
23	394309.66	3319922.09
24	394329.26	3319901.17
25	394348.86	3319880.26
26	394374.36	3319930.88
27	394389.02	3319915.53
28	394328.18	3319794.73
29	394313.77	3319810.60
30	394339.27	3319861.22
31	394320.40	3319881.36
32	394301.53	3319901.50
33	394282.66	3319921.64
34	394263.79	3319941.78
35	394244.92	3319961.92
36	394226.05	3319982.06
1	394206.05	3320003.42
:3Y178		
1	394112.50	3319873.20
2	394086.31	3319858.58
3	394083.56	3319863.74
4	394107.48	3319881.78
5	394112.72	3319895.59
6	394115.04	3319904.38
7	394099.79	3319928.63
8	394118.26	3319943.20
9	394117.43	3319944.36
10	394135.60	3319963.60
11	394151.86	3319988.00
12	394146.54	3319995.11
13	394140.77	3320002.83
14	394095.96	3319970.92
15	394074.00	3319955.29
16	394057.80	3319945.41
17	394042.55	3319936.11
18	394013.85	3319918.20
19	393984.26	3319899.85
20	393958.27	3319884.86
21	393932.28	3319869.87
22	393901.96	3319852.30
23	393873.88	3319836.17
24	393841.50	3319817.49
25	393809.15	3319798.82
26	393791.86	3319788.85
27	393751.50	3319766.24
28	393751.32	3319768.95
29	393749.40	3319781.99
30	393801.80	3319810.30
31	393854.76	3319840.74
32	393889.42	3319860.70
33	393896.00	3319864.48
34	393935.10	3319886.78
35	393952.12	3319895.19
36	393969.20	3319903.63
37	393989.10	3319913.46
38	394003.63	3319923.62
39	394024.87	3319938.56
40	394039.25	3319948.67
41	394058.00	3319961.85
42	394049.95	3319971.04
43	394068.94	3319985.88
44	394077.21	3319975.37
45	394095.70	3319989.78
46	394114.93	3320007.25
47	394088.55	3320035.94
48	394059.78	3320065.35
49	394056.61	3320068.77
50	394068.04	3320079.06
51	394078.29	3320067.86
52	394074.55	3320064.43
53	394092.91	3320045.16
54	394111.17	3320025.98
55	394122.01	3320014.60
56	394145.57	3320035.43
57	394147.39	3320033.21
58	394165.41	3320048.35
59	394172.71	3320040.97
60	394192.91	3320020.53
61	394206.05	3320003.42
62	394177.91	3319955.62
63	394175.59	3319951.68
64	394172.01	3319942.27
65	394200.20	3319889.38

66	394215.37	3319860.93
67	394231.44	3319832.79
68	394249.79	3319807.47
69	394268.06	3319782.26
70	394286.61	3319756.64
71	394313.77	3319810.60
72	394328.18	3319794.73
73	394289.69	3319718.30
74	394214.63	3319821.90
75	394213.50	3319821.90
76	394199.38	3319848.38
77	394185.27	3319874.86
78	394171.16	3319901.34
79	394152.35	3319936.64
80	394122.78	3319885.79
81	394127.49	3319876.97
82	394141.61	3319850.50
83	394155.72	3319824.02
84	394169.83	3319797.55
85	394123.26	3319768.78
86	394111.74	3319787.02
87	394054.90	3319753.16
88	393989.46	3319856.66
89	394004.26	3319865.22
90	394050.47	3319776.17
91	394063.01	3319783.68
92	394065.22	3319779.45
93	394078.13	3319786.03
94	394060.44	3319818.67
95	394083.86	3319832.13
96	394087.88	3319824.79
97	394096.99	3319808.22
98	394109.80	3319814.49
99	394126.04	3319783.17
100	394153.50	3319799.07
101	394137.95	3319830.04
102	394132.09	3319840.66
103	394130.46	3319839.76
1	394112.50	3319873.20
1	394129.07	3320001.60
2	394129.66	3320000.80
3	394130.47	3320001.40
4	394129.87	3320002.20
1	394129.07	3320001.60
1	394046.31	3319940.72
2	394046.90	3319939.91
3	394047.71	3319940.51
4	394047.11	3319941.31
1	394046.31	3319940.72
1	394069.37	3319957.59
2	394069.96	3319956.78
3	394070.77	3319957.37
4	394070.18	3319958.18
1	394069.37	3319957.59
1	394094.97	3319976.45
2	394091.05	3319973.94
3	394091.59	3319973.10
4	394095.51	3319975.61
1	394094.97	3319976.45
1	394114.86	3319991.16
2	394115.45	3319990.36
3	394116.26	3319990.95
4	394115.66	3319991.75
1	394114.86	3319991.16
1	394142.66	3320006.64
2	394140.26	3320010.06
3	394136.41	3320006.89
4	394137.05	3320006.12
5	394140.06	3320008.60
6	394141.84	3320006.06
1	394142.66	3320006.64
1	394167.94	3320030.16
2	394164.19	3320027.44
3	394164.77	3320026.63
4	394168.53	3320029.35
1	394167.94	3320030.16
1	394179.14	3320028.30
2	394180.26	3320030.20
3	394178.54	3320031.22
4	394177.41	3320029.33

1	394179.14	3320028.30
1	394191.15	3320019.11
2	394192.27	3320021.01
3	394190.55	3320022.03
4	394189.43	3320020.13
1	394191.15	3320019.11
1	394159.83	3319973.34
2	394162.85	3319971.59
3	394163.35	3319972.46
4	394160.33	3319974.20
1	394159.83	3319973.34
1	394159.07	3319963.94
2	394160.19	3319965.84
3	394158.47	3319966.85
4	394157.35	3319964.96
1	394159.07	3319963.94
1	394153.96	3319987.50
2	394153.10	3319988.01
3	394152.59	3319987.14
4	394153.46	3319986.64
1	394153.96	3319987.50
1	394146.65	3319973.65
2	394147.77	3319975.54
3	394146.05	3319976.56
4	394144.93	3319974.66
1	394146.65	3319973.65
1	394142.24	3319937.18
2	394141.38	3319937.68
3	394140.87	3319936.82
4	394141.73	3319936.32
1	394142.24	3319937.18
1	394125.21	3319906.94
2	394126.33	3319908.84
3	394124.61	3319909.86
4	394123.48	3319907.96
1	394125.21	3319906.94
1	394114.30	3319919.29
2	394115.42	3319921.18
3	394113.70	3319922.21
4	394112.58	3319920.31
1	394114.30	3319919.29
1	394108.71	3319879.63
2	394111.02	3319883.55
3	394110.15	3319884.06
4	394107.85	3319880.13
1	394108.71	3319879.63
	393179	
1	393828.99	3319606.65
2	393823.35	3319621.23
3	393814.52	3319637.29
4	393787.72	3319681.99
5	393778.82	3319699.78
6	393766.07	3319730.82
7	393751.50	3319766.24
8	393752.74	3319748.01
9	393760.51	3319728.58
10	393773.36	3319697.30
11	393782.46	3319679.09
12	393809.31	3319634.31
13	393817.92	3319618.65
14	393823.19	3319604.88
1	393828.99	3319606.65
1	393927.85	3319394.08
2	393923.26	3319408.02
3	393894.31	3319447.31
4	393885.93	3319460.19
5	393879.47	3319473.65
6	393865.36	3319505.97
7	393887.25	3319447.14
8	393916.59	3319406.42
1	393927.85	3319394.08
1	394248.65	3319136.60
2	394257.11	3319137.88
3	394239.59	3319150.52
4	394209.44	3319171.28
5	394178.85	3319192.67

6	394128.82	3319230.35
7	394051.96	3319283.82
8	394041.22	3319283.97
9	394125.30	3319225.49
10	394175.33	3319187.81
11	394206.02	3319166.36
12	394236.13	3319145.62
1	394248.65	3319136.60
1	394265.47	3319051.03
2	394292.83	3319070.85
3	394298.64	3319079.37
4	394297.48	3319096.89
5	394292.22	3319105.07
6	394283.50	3319115.73
7	394276.80	3319122.66
8	394269.46	3319121.55
9	394278.42	3319112.39
10	394287.45	3319101.41
11	394291.93	3319094.50
12	394292.86	3319081.37
13	394288.51	3319075.08
14	394261.97	3319055.93
1	394265.47	3319051.03
:3V180		
1	393871.75	3319237.58
2	393852.00	3319232.40
3	393827.76	3319226.03
4	393803.52	3319219.68
5	393779.28	3319213.32
6	393755.04	3319206.96
7	393730.80	3319200.61
8	393706.56	3319194.25
9	393682.32	3319187.89
10	393666.17	3319183.65
11	393658.08	3319181.53
12	393650.00	3319179.41
13	393633.85	3319175.18
14	393623.17	3319172.38
15	393608.23	3319168.47
16	393599.31	3319164.93
17	393576.03	3319155.72
18	393552.76	3319146.50
19	393529.48	3319137.29
20	393506.20	3319128.08
21	393482.93	3319118.87
22	393459.65	3319109.65
23	393436.37	3319100.44
24	393413.10	3319091.23
25	393393.93	3319083.70
26	393382.23	3319117.74
27	393336.06	3319100.87
28	393327.56	3319097.90
29	393303.60	3319089.51
30	393295.21	3319104.59
31	393291.71	3319102.65
32	393299.79	3319088.11
33	393282.12	3319082.00
34	393248.71	3319070.31
35	393208.35	3319055.63
36	393188.10	3319048.26
37	393168.45	3319041.11
38	393163.96	3319039.78
39	393180.13	3318998.99
40	393169.91	3318994.94
41	393153.39	3319036.63
42	393100.15	3319020.92
43	393097.30	3319031.43
44	393098.01	3319031.60
45	393116.89	3319036.19
46	393120.22	3319037.22
47	393117.76	3319045.16
48	393163.67	3319061.46
49	393199.21	3319073.43
50	393234.75	3319085.40
51	393270.29	3319097.36
52	393305.83	3319109.33
53	393341.37	3319121.30
54	393377.23	3319133.38
55	393367.54	3319161.71
56	393381.48	3319166.57
57	393397.75	3319119.30
58	393426.12	3319129.06
59	393454.49	3319138.82
60	393482.85	3319148.59
61	393501.52	3319155.02
62	393511.21	3319158.35

63	393520.51	3319161.55
64	393539.58	3319168.11
65	393567.95	3319177.88
66	393596.33	3319187.65
67	393624.69	3319197.41
68	393608.41	3319244.69
69	393622.60	3319249.58
70	393638.87	3319202.30
71	393667.24	3319212.06
72	393695.60	3319221.82
73	393723.97	3319231.58
74	393752.33	3319241.35
75	393780.70	3319251.12
76	393809.07	3319260.88
77	393800.93	3319284.52
78	393792.80	3319308.16
79	393830.46	3319321.59
80	393846.10	3319276.21
1	393871.75	3319237.58
1	393372.73	3319156.70
2	393371.26	3319161.47
3	393370.30	3319161.17
4	393371.78	3319156.40
1	393372.73	3319156.70
1	393384.14	3319129.40
2	393383.69	3319130.29
3	393381.85	3319129.37
4	393380.50	3319133.66
5	393379.54	3319133.36
6	393381.25	3319127.95
1	393384.14	3319129.40
1	393403.99	3319117.88
2	393403.59	3319118.79
3	393398.87	3319116.73
4	393399.27	3319115.81
1	393403.99	3319117.88
1	393427.87	3319126.18
2	393427.54	3319127.12
3	393426.59	3319126.79
4	393426.93	3319125.85
1	393427.87	3319126.18
1	393457.49	3319136.37
2	393457.17	3319137.32
3	393456.22	3319137.00
4	393456.54	3319136.05
1	393457.49	3319136.37
1	393473.41	3319141.66
2	393473.08	3319142.61
3	393468.88	3319141.18
4	393469.21	3319140.23
1	393473.41	3319141.66
1	393477.20	3319143.00
2	393476.88	3319143.94
3	393475.94	3319143.62
4	393476.26	3319142.68
1	393477.20	3319143.00
1	393485.41	3319145.83
2	393485.06	3319146.77
3	393480.52	3319145.09
4	393480.87	3319144.15
1	393485.41	3319145.83
1	393509.98	3319154.85
2	393509.65	3319155.79
3	393508.71	3319155.46
4	393509.04	3319154.52
1	393509.98	3319154.85
1	393540.14	3319165.11
2	393539.81	3319166.05
3	393538.87	3319165.73
4	393539.19	3319164.78
1	393540.14	3319165.11
1	393568.20	3319174.73
2	393567.88	3319175.67
3	393566.93	3319175.35
4	393567.25	3319174.41
1	393568.20	3319174.73

1	393597.03	3319184.52
2	393596.71	3319185.47
3	393595.76	3319185.15
4	393596.09	3319184.20
1	393597.03	3319184.52
1	393628.19	3319195.22
2	393626.58	3319200.00
3	393625.64	3319199.68
4	393626.94	3319195.81
5	393622.89	3319194.23
6	393623.25	3319193.30
1	393628.19	3319195.22
1	393614.52	3319234.43
2	393614.21	3319235.38
3	393613.26	3319235.06
4	393613.57	3319234.12
1	393614.52	3319234.43
1	393649.31	3319202.44
2	393648.97	3319203.38
3	393644.23	3319201.69
4	393644.57	3319200.74
1	393649.31	3319202.44
1	393669.93	3319209.55
2	393669.61	3319210.50
3	393668.66	3319210.17
4	393668.99	3319209.23
1	393669.93	3319209.55
1	393698.31	3319219.41
2	393697.99	3319220.36
3	393697.04	3319220.03
4	393697.37	3319219.09
1	393698.31	3319219.41
1	393725.57	3319228.68
2	393725.25	3319229.62
3	393724.30	3319229.30
4	393724.63	3319228.35
1	393725.57	3319228.68
1	393748.49	3319236.40
2	393748.22	3319237.37
3	393742.98	3319235.89
4	393743.25	3319234.93
1	393748.49	3319236.40
1	393754.13	3319238.40
2	393753.80	3319239.34
3	393752.86	3319239.01
4	393753.19	3319238.07
1	393754.13	3319238.40
	3Y181	
1	393073.77	3319209.45
2	393082.08	3319184.14
3	393088.61	3319164.24
4	393092.83	3319151.85
5	393103.99	3319155.69
6	393130.75	3319166.67
7	393148.68	3319174.02
8	393157.12	3319176.71
9	393194.34	3319190.24
10	393226.87	3319202.79
11	393261.62	3319214.41
12	393271.63	3319218.17
13	393300.58	3319229.62
14	393330.49	3319238.84
15	393388.67	3319256.19
16	393438.26	3319274.39
17	393499.69	3319296.62
18	393466.95	3319373.06
19	393474.82	3319376.19
20	393494.30	3319330.14
21	393521.93	3319341.83
22	393549.56	3319353.51
23	393574.09	3319362.19
24	393576.67	3319356.77
25	393579.82	3319343.37
26	393598.25	3319349.87
27	393617.09	3319356.85
28	393636.01	3319363.92
29	393667.30	3319375.60
30	393678.46	3319379.69

31	393700.95	3319388.04
32	393706.58	3319390.14
33	393726.74	3319396.43
34	393745.17	3319405.69
35	393757.86	3319410.85
36	393770.55	3319416.00
37	393795.93	3319426.32
38	393830.46	3319321.59
39	393792.80	3319308.16
40	393790.85	3319313.83
41	393774.57	3319361.11
42	393746.20	3319351.34
43	393717.84	3319341.58
44	393689.47	3319331.81
45	393661.10	3319322.05
46	393632.74	3319312.28
47	393604.37	3319302.52
48	393620.64	3319255.24
49	393622.60	3319249.58
50	393608.41	3319244.69
51	393606.46	3319250.36
52	393590.18	3319297.63
53	393561.82	3319287.87
54	393533.45	3319278.11
55	393505.09	3319268.34
56	393476.72	3319258.58
57	393448.35	3319248.81
58	393419.99	3319239.05
59	393391.62	3319229.29
60	393363.26	3319219.52
61	393369.28	3319202.03
62	393374.00	3319188.31
63	393379.53	3319172.24
64	393381.48	3319166.57
65	393367.54	3319161.71
66	393364.28	3319171.23
67	393362.02	3319176.79
68	393349.07	3319214.64
69	393313.53	3319202.67
70	393277.99	3319190.70
71	393242.45	3319178.74
72	393206.91	3319166.77
73	393171.37	3319154.80
74	393135.89	3319142.66
75	393088.22	3319126.22
76	393066.27	3319119.19
77	393054.79	3319155.84
78	393082.90	3319162.37
79	393068.15	3319207.32
80	393063.16	3319222.53
81	393051.96	3319251.71
82	393050.38	3319255.82
83	393048.21	3319261.47
84	393037.65	3319262.61
85	393054.09	3319269.50
86	393061.78	3319250.14
1	393073.77	3319209.45
1	393607.31	3319250.15
2	393610.71	3319251.18
3	393608.94	3319256.51
4	393605.47	3319255.25
1	393607.31	3319250.15
1	393366.49	3319166.66
2	393370.25	3319168.00
3	393368.76	3319172.70
4	393364.90	3319171.40
1	393366.49	3319166.66
1	393606.97	3319257.81
2	393604.98	3319262.49
3	393604.06	3319262.10
4	393606.05	3319257.42
1	393606.97	3319257.81
1	393599.45	3319278.94
2	393599.12	3319279.88
3	393598.17	3319279.54
4	393598.51	3319278.60
1	393599.45	3319278.94
1	393593.42	3319296.07
2	393591.87	3319300.15
3	393594.35	3319300.77
4	393594.11	3319301.74
5	393590.54	3319300.85

6	393592.48	3319295.72
1	393593.42	3319296.07
1	393604.04	3319304.35
2	393603.71	3319305.29
3	393602.76	3319304.96
4	393603.10	3319304.02
1	393604.04	3319304.35
1	393625.74	3319312.14
2	393625.41	3319313.09
3	393624.47	3319312.76
4	393624.80	3319311.81
1	393625.74	3319312.14
1	393651.82	3319321.03
2	393651.47	3319321.97
3	393646.86	3319320.26
4	393647.21	3319319.32
1	393651.82	3319321.03
1	393656.10	3319322.67
2	393655.74	3319323.60
3	393654.81	3319323.25
4	393655.16	3319322.31
1	393656.10	3319322.67
1	393561.77	3319289.57
2	393561.44	3319290.51
3	393560.50	3319290.19
4	393560.83	3319289.24
1	393561.77	3319289.57
1	393532.65	3319279.56
2	393532.34	3319280.51
3	393527.50	3319278.92
4	393525.66	3319282.63
5	393524.76	3319282.18
6	393526.99	3319277.70
1	393532.65	3319279.56
1	393508.32	3319302.05
2	393507.68	3319302.82
3	393506.91	3319302.18
4	393507.55	3319301.41
1	393508.32	3319302.05
	3319182	
1	393711.72	3319599.93
2	393702.68	3319615.81
3	393674.90	3319606.91
4	393661.41	3319602.60
5	393642.67	3319596.61
6	393642.09	3319597.47
7	393624.96	3319606.30
8	393614.99	3319601.14
9	393600.70	3319583.39
10	393589.54	3319575.40
11	393586.91	3319581.27
12	393593.25	3319586.51
13	393597.67	3319591.45
14	393604.04	3319601.68
15	393613.09	3319616.45
16	393591.66	3319624.83
17	393589.49	3319620.58
18	393585.08	3319622.20
19	393585.39	3319623.39
20	393572.10	3319627.69
21	393552.23	3319634.27
22	393525.34	3319643.18
23	393503.85	3319653.10
24	393494.62	3319654.61
25	393485.52	3319653.10
26	393476.73	3319648.11
27	393476.40	3319647.91
28	393470.21	3319643.16
29	393469.30	3319644.03
30	393458.84	3319635.18
31	393459.43	3319633.37
32	393454.52	3319628.92
33	393447.62	3319623.05
34	393443.08	3319618.93
35	393438.72	3319615.26
36	393431.95	3319608.97
37	393430.67	3319607.79
38	393428.78	3319606.06
39	393428.49	3319605.13
40	393423.90	3319601.32

41	393422.39	3319603.33
42	393410.85	3319594.62
43	393404.71	3319589.93
44	393404.20	3319587.97
45	393403.38	3319587.25
46	393399.23	3319589.99
47	393396.40	3319587.52
48	393397.96	3319585.42
49	393397.74	3319585.27
50	393395.76	3319588.08
51	393399.12	3319594.97
52	393399.98	3319596.83
53	393392.00	3319607.59
54	393389.35	3319605.47
55	393383.04	3319615.48
56	393380.24	3319620.28
57	393361.81	3319640.27
58	393366.18	3319644.15
59	393368.33	3319641.53
60	393374.33	3319636.93
61	393392.85	3319622.90
62	393400.12	3319618.40
63	393409.24	3319614.96
64	393416.00	3319613.56
65	393428.84	3319618.45
66	393434.72	3319623.00
67	393448.72	3319636.20
68	393447.77	3319638.35
69	393455.86	3319645.29
70	393464.61	3319652.44
71	393469.99	3319657.34
72	393467.36	3319660.38
73	393472.33	3319665.52
74	393441.67	3319696.44
75	393442.94	3319697.89
76	393467.77	3319694.11
77	393469.26	3319692.25
78	393474.90	3319687.22
79	393496.57	3319669.59
80	393503.64	3319665.33
81	393541.89	3319648.25
82	393551.27	3319645.05
83	393567.71	3319639.48
84	393612.06	3319625.50
85	393616.93	3319623.97
86	393638.43	3319608.54
87	393642.71	3319606.18
88	393660.16	3319614.28
89	393679.34	3319622.40
90	393700.78	3319631.84
91	393715.67	3319638.44
92	393716.72	3319636.18
93	393724.05	3319639.26
1	393711.72	3319599.93
:3Y183		
1	393324.59	3318780.00
2	393369.15	3318798.50
3	393430.71	3318840.75
4	393460.10	3318860.94
5	393485.34	3318877.18
6	393507.02	3318891.13
7	393508.47	3318892.08
8	393520.49	3318907.98
9	393517.46	3318927.40
10	393515.73	3318938.43
11	393515.56	3318939.42
12	393478.60	3318968.11
13	393464.47	3318979.06
14	393438.78	3318996.90
15	393427.55	3319004.69
16	393401.90	3319022.49
17	393387.96	3319033.56
18	393347.81	3319065.40
19	393336.06	3319100.87
20	393327.56	3319097.90
21	393338.95	3319061.98
22	393365.00	3319041.00
23	393365.27	3319041.25
24	393390.61	3319021.30
25	393412.82	3319003.81
26	393432.83	3318988.05
27	393451.20	3318973.58
28	393468.27	3318960.14
29	393484.31	3318947.52
30	393499.45	3318935.60
31	393505.42	3318930.89
32	393505.40	3318907.85

33	393473.34	3318889.20
34	393468.68	3318889.86
35	393461.96	3318896.96
36	393459.72	3318894.84
37	393342.27	3319018.34
38	393333.82	3319018.64
39	393357.89	3318992.96
40	393374.82	3318974.92
41	393399.91	3318948.16
42	393417.82	3318929.05
43	393434.19	3318911.61
44	393448.64	3318896.18
45	393459.76	3318884.33
46	393459.45	3318880.50
47	393414.78	3318852.62
48	393372.32	3318825.87
49	393368.80	3318827.21
50	393362.45	3318848.79
51	393355.80	3318871.42
52	393348.32	3318896.85
53	393340.70	3318922.76
54	393337.83	3318921.92
55	393311.70	3319009.39
56	393305.28	3319008.04
57	393312.98	3318981.76
58	393320.23	3318957.07
59	393326.99	3318934.06
60	393333.83	3318910.75
61	393340.80	3318887.05
62	393347.87	3318862.96
63	393355.06	3318838.46
64	393360.14	3318821.19
65	393358.43	3318816.73
66	393330.06	3318799.08
67	393326.58	3318800.35
68	393317.85	3318827.39
69	393309.98	3318851.74
70	393304.81	3318867.70
71	393302.29	3318875.59
72	393294.69	3318899.09
73	393287.22	3318922.23
74	393281.50	3318939.95
75	393280.87	3318945.37
76	393280.85	3318945.37
77	393277.84	3318971.31
78	393274.39	3319000.83
79	393270.41	3319034.85
80	393257.20	3319073.28
81	393248.71	3319070.31
82	393262.04	3319031.54
83	393261.98	3319031.41
84	393266.07	3318990.00
85	393270.99	3318940.27
86	393282.35	3318898.59
87	393285.26	3318887.90
88	393295.85	3318849.07
89	393301.56	3318828.16
90	393309.53	3318811.48
91	393314.28	3318801.53
1	393324.59	3318780.00
:3V184		
1	393285.26	3318887.90
2	393282.35	3318898.59
3	393261.83	3318890.46
4	393238.59	3318881.25
5	393199.94	3318865.94
6	393199.38	3318911.91
7	393188.41	3318909.51
8	393189.60	3318810.51
9	393200.59	3318811.35
10	393200.08	3318854.17
11	393231.05	3318866.43
12	393254.29	3318875.64
1	393285.26	3318887.90
1	393083.84	3318808.14
2	393080.50	3318818.65
3	393063.04	3318811.73
4	393039.79	3318802.53
5	393016.55	3318793.32
6	392993.31	3318784.12
7	392970.06	3318774.92
8	392946.82	3318765.71
9	392923.57	3318756.51
10	392900.33	3318747.30
11	392885.60	3318784.49
12	392875.38	3318780.44

13	392890.10	3318743.25
14	392866.86	3318734.05
15	392843.62	3318724.84
16	392820.37	3318715.64
17	392786.73	3318702.32
18	392772.00	3318739.51
19	392761.77	3318735.46
20	392776.50	3318698.27
21	392753.26	3318689.06
22	392728.22	3318679.15
23	392666.79	3318654.83
24	392659.74	3318640.74
25	392664.33	3318642.02
26	392687.58	3318651.22
27	392710.82	3318660.43
28	392734.06	3318669.63
29	392757.31	3318678.84
30	392780.55	3318688.04
31	392795.28	3318650.85
32	392805.51	3318654.90
33	392798.14	3318673.51
34	392790.78	3318692.09
35	392809.37	3318699.45
36	392824.42	3318705.41
37	392826.09	3318706.07
38	392829.80	3318707.54
39	392846.56	3318714.18
40	392847.67	3318714.62
41	392850.28	3318715.65
42	392867.02	3318722.28
43	392870.91	3318723.82
44	392894.15	3318733.03
45	392908.88	3318695.84
46	392919.11	3318699.89
47	392904.38	3318737.08
48	392927.62	3318746.28
49	392950.87	3318755.48
50	392974.11	3318764.69
51	392997.36	3318773.89
52	393020.60	3318783.10
53	393043.84	3318792.30
1	393083.84	3318808.14
:3V185		
1	393267.19	3318978.63
2	393266.07	3318990.00
3	393228.33	3318975.06
4	393194.86	3318961.81
5	393180.13	3318998.99
6	393169.91	3318994.94
7	393187.93	3318949.42
8	393188.41	3318909.51
9	393199.38	3318911.91
10	393198.91	3318951.58
11	393232.38	3318964.84
1	393267.19	3318978.63
1	393056.23	3318895.08
2	393052.89	3318905.59
3	393029.57	3318896.36
4	393006.29	3318887.14
5	392983.05	3318877.93
6	392959.80	3318868.73
7	392936.56	3318859.52
8	392913.31	3318850.32
9	392890.09	3318841.06
10	392866.83	3318831.91
11	392852.10	3318869.09
12	392841.88	3318865.05
13	392856.60	3318827.86
14	392833.36	3318818.66
15	392810.11	3318809.45
16	392753.22	3318786.93
17	392748.59	3318798.60
18	392726.23	3318764.40
19	392747.05	3318772.65
20	392761.77	3318735.46
21	392772.00	3318739.51
22	392757.27	3318776.70
23	392790.92	3318790.02
24	392814.16	3318799.22
25	392837.41	3318808.43
26	392860.65	3318817.63
27	392875.38	3318780.44
28	392885.60	3318784.49
29	392870.88	3318821.68
30	392894.12	3318830.89
31	392917.36	3318840.09

32	392940.61	3318849.30
33	392963.85	3318858.50
34	392987.10	3318867.71
35	393010.34	3318876.91
36	393033.58	3318886.11
1	393056.23	3318895.08
:3Y186		
1	393149.67	3319290.58
2	393143.33	3319303.54
3	393139.66	3319301.66
4	393137.86	3319305.56
5	393135.73	3319309.61
6	393139.59	3319311.52
7	393132.74	3319326.07
8	393124.05	3319344.29
9	393115.01	3319363.24
10	393106.63	3319380.81
11	393097.02	3319400.97
12	393087.03	3319421.92
13	393083.07	3319420.45
14	393076.01	3319416.93
15	393063.81	3319410.72
16	393053.41	3319405.55
17	393050.25	3319404.03
18	393043.35	3319400.71
19	393000.79	3319392.30
20	393002.63	3319405.32
21	393023.18	3319413.43
22	393030.96	3319416.56
23	393032.03	3319414.14
24	393061.87	3319428.88
25	393078.96	3319432.82
26	393081.74	3319433.45
27	393092.35	3319434.81
28	393094.15	3319435.30
29	393094.57	3319435.41
30	393095.27	3319435.60
31	393101.46	3319437.26
32	393109.58	3319420.57
33	393115.18	3319409.30
34	393122.37	3319394.73
35	393126.73	3319397.17
36	393128.69	3319393.41
37	393130.55	3319389.06
38	393126.01	3319386.86
39	393133.06	3319371.61
40	393137.58	3319362.39
41	393139.34	3319358.79
42	393142.02	3319353.16
43	393150.51	3319335.06
44	393159.07	3319316.82
45	393167.40	3319299.05
46	393175.10	3319283.72
47	393179.77	3319285.83
48	393181.74	3319281.72
49	393178.86	3319280.29
50	393188.37	3319260.87
51	393186.46	3319260.01
52	393196.00	3319240.14
53	393196.96	3319240.62
54	393199.15	3319236.28
55	393214.38	3319206.24
56	393218.26	3319204.18
57	393222.36	3319203.12
58	393226.87	3319202.79
59	393194.34	3319190.24
60	393189.56	3319199.75
61	393182.75	3319214.07
62	393178.83	3319222.25
63	393175.99	3319228.25
64	393165.34	3319250.65
65	393155.70	3319270.83
66	393147.04	3319289.41
1	393149.67	3319290.58
:3Y187		
1	392832.39	3318950.95
2	392829.12	3318964.94
3	392877.55	3318977.90
4	392880.92	3318979.44
5	392933.02	3318992.79
6	392951.27	3318998.38
7	393010.57	3319014.69
8	393017.85	3319015.88
9	393075.31	3319030.09
10	393068.17	3319054.05
11	393061.64	3319078.70
12	393055.14	3319103.25

13	393048.66	3319127.74
14	393047.36	3319132.80
15	393044.82	3319142.68
16	393038.61	3319166.87
17	393028.60	3319200.05
18	393026.58	3319206.82
19	393021.65	3319224.78
20	393015.78	3319223.48
21	393015.18	3319223.34
22	393007.86	3319254.55
23	393003.78	3319271.96
24	392956.72	3319262.51
25	392956.04	3319265.66
26	392987.88	3319271.24
27	392975.86	3319323.60
28	393006.67	3319337.71
29	393012.36	3319318.05
30	393019.35	3319299.53
31	393029.32	3319276.98
32	393034.44	3319268.14
33	393021.54	3319264.12
34	393023.54	3319257.45
35	393024.76	3319253.37
36	393036.61	3319213.86
37	393043.10	3319192.73
38	393054.79	3319155.84
39	393066.27	3319119.19
40	393080.51	3319071.26
41	393084.48	3319072.52
42	393097.30	3319031.43
43	393100.15	3319020.92
44	393079.40	3319014.80
45	393043.78	3319005.56
46	393018.93	3318999.11
47	392995.21	3318992.96
48	392972.63	3318987.10
49	392951.03	3318981.50
50	392923.49	3318974.35
51	392897.24	3318967.54
52	392873.04	3318961.26
53	392848.61	3318954.92
1	392832.39	3318950.95
:3V188		
1	392951.27	3318998.38
2	392933.02	3318992.79
3	392926.68	3319019.85
4	392918.38	3319055.03
5	392917.51	3319058.60
6	392908.45	3319096.29
7	392901.66	3319128.41
8	392895.51	3319157.49
9	392895.20	3319159.06
10	392893.31	3319168.73
11	392889.86	3319186.42
12	392889.48	3319188.37
13	392883.69	3319218.00
14	392877.53	3319247.05
15	392873.91	3319265.19
16	392873.53	3319267.03
17	392871.10	3319279.28
18	392865.41	3319307.84
19	392878.39	3319310.39
20	392881.40	3319291.47
21	392885.33	3319273.47
22	392888.66	3319273.12
23	392891.02	3319261.30
24	392899.63	3319226.41
25	392906.65	3319197.71
26	392906.77	3319197.15
27	392915.04	3319162.87
28	392921.04	3319132.94
29	392927.65	3319103.25
30	392934.81	3319070.43
31	392940.45	3319046.45
32	392945.89	3319022.27
1	392951.27	3318998.38
:3V189		
1	392799.71	3319108.92
2	392797.44	3319108.50
3	392805.15	3319076.88
4	392811.15	3319049.63
5	392817.39	3319020.29
6	392823.63	3318990.95
7	392828.60	3318967.50
8	392829.12	3318964.94
9	392832.39	3318950.95
10	392848.61	3318954.92

11	392853.33	3318935.63
12	392858.03	3318916.41
13	392862.71	3318897.27
14	392868.04	3318875.47
15	392852.10	3318869.09
16	392841.88	3318865.05
17	392836.77	3318870.85
18	392834.80	3318879.12
19	392829.88	3318901.64
20	392823.50	3318930.85
21	392817.16	3318959.87
22	392810.37	3318988.98
23	392804.16	3319017.66
24	392797.78	3319046.31
25	392798.19	3319047.09
26	392791.20	3319076.72
27	392785.18	3319105.89
28	392779.42	3319133.78
29	392772.78	3319162.27
30	392766.59	3319191.67
31	392759.77	3319222.20
32	392754.03	3319250.83
33	392747.50	3319281.51
34	392748.49	3319281.70
35	392754.83	3319251.52
36	392761.62	3319220.77
37	392767.72	3319192.21
38	392774.29	3319162.31
39	392780.24	3319134.02
40	392786.33	3319104.85
41	392792.46	3319076.61
42	392798.97	3319046.02
43	392805.49	3319016.09
44	392812.36	3318984.29
45	392813.84	3318984.56
46	392814.07	3318983.62
47	392815.73	3318984.08
48	392752.40	3319282.44
49	392763.84	3319284.59
50	392769.59	3319254.60
51	392769.12	3319254.24
52	392775.51	3319224.02
53	392781.22	3319195.27
54	392787.22	3319166.10
55	392790.41	3319152.41
56	392793.82	3319137.75
57	392793.43	3319137.65
58	392793.72	3319135.24
1	392799.71	3319108.92
:3Y190		
1	392745.51	3318826.00
2	392730.56	3318798.15
3	392729.64	3318802.17
4	392725.44	3318820.57
5	392718.88	3318850.10
6	392718.50	3318851.73
7	392712.07	3318880.19
8	392705.45	3318908.89
9	392698.51	3318938.65
10	392692.22	3318966.84
11	392685.59	3318996.36
12	392682.51	3319009.09
13	392681.71	3319012.89
14	392679.60	3319019.95
15	392678.94	3319023.48
16	392672.26	3319052.94
17	392665.96	3319084.39
18	392658.40	3319113.07
19	392651.77	3319144.23
20	392645.70	3319172.78
21	392639.49	3319202.26
22	392640.11	3319202.51
23	392633.32	3319232.53
24	392630.95	3319243.58
25	392629.37	3319251.58
26	392645.01	3319255.77
27	392651.19	3319225.04
28	392652.62	3319218.61
29	392657.00	3319196.40
30	392662.12	3319167.89
31	392668.14	3319137.71
32	392674.10	3319107.06
33	392679.56	3319078.95
34	392687.34	3319048.00
35	392689.91	3319048.53
36	392697.06	3319017.84
37	392703.54	3318988.86

38	392710.80	3318957.34
39	392717.21	3318928.27
40	392715.95	3318928.02
41	392722.54	3318898.25
42	392723.56	3318898.51
43	392724.43	3318895.56
44	392731.07	3318865.67
45	392739.96	3318825.65
1	392745.51	3318826.00
1		
1	392634.05	3319238.30
2	392633.70	3319240.20
3	392632.72	3319239.98
4	392633.07	3319238.12
1	392634.05	3319238.30
1		
1	392642.60	3319201.74
2	392642.38	3319202.72
3	392641.40	3319202.49
4	392641.63	3319201.52
1	392642.60	3319201.74
1		
1	392649.35	3319172.84
2	392649.12	3319173.81
3	392648.15	3319173.58
4	392648.38	3319172.61
1	392649.35	3319172.84
1		
1	392655.98	3319144.10
2	392655.76	3319145.07
3	392654.79	3319144.85
4	392655.01	3319143.88
1	392655.98	3319144.10
1		
1	392662.99	3319113.12
2	392662.76	3319114.09
3	392661.79	3319113.87
4	392662.01	3319112.89
1	392662.99	3319113.12
1		
1	392668.97	3319087.57
2	392667.82	3319091.63
3	392666.86	3319091.36
4	392668.00	3319087.30
1	392668.97	3319087.57
1		
1	392668.09	3319080.48
2	392671.51	3319081.00
3	392670.66	3319086.58
4	392667.24	3319086.06
1	392668.09	3319080.48
:3Y191		
1	392665.16	3318676.65
2	392649.99	3318656.65
3	392643.56	3318680.27
4	392644.52	3318680.54
5	392644.25	3318681.50
6	392643.31	3318681.25
7	392639.14	3318696.58
8	392629.91	3318731.22
9	392620.70	3318761.01
10	392613.38	3318788.14
11	392606.07	3318819.46
12	392597.84	3318848.72
13	392589.84	3318878.58
14	392581.95	3318907.38
15	392573.92	3318936.29
16	392567.34	3318966.43
17	392560.60	3318994.57
18	392553.48	3319025.66
19	392546.11	3319057.21
20	392539.81	3319084.10
21	392533.09	3319110.58
22	392525.89	3319139.48
23	392525.25	3319141.65
24	392517.93	3319170.83
25	392508.45	3319200.56
26	392504.05	3319218.09
27	392520.40	3319223.31
28	392523.24	3319212.41
29	392527.91	3319192.96
30	392531.02	3319180.00
31	392532.82	3319172.09
32	392539.91	3319143.00
33	392546.32	3319115.26
34	392552.60	3319087.51
35	392559.01	3319059.10

36	392566.42	3319030.80
37	392566.59	3319028.34
38	392570.70	3319013.40
39	392574.29	3319000.38
40	392580.69	3318974.46
41	392587.95	3318945.35
42	392587.21	3318945.20
43	392587.61	3318943.27
44	392594.42	3318914.16
45	392601.40	3318885.09
46	392608.98	3318855.87
47	392617.02	3318825.70
48	392623.57	3318800.19
49	392631.77	3318769.26
50	392639.43	3318740.04
51	392648.19	3318709.68
52	392658.73	3318675.26
1	392665.16	3318676.65
1	392547.70	3319057.17
2	392547.45	3319058.14
3	392546.48	3319057.90
4	392546.73	3319056.93
1	392547.70	3319057.17
1	392540.96	3319084.03
2	392540.71	3319085.00
3	392539.74	3319084.75
4	392539.99	3319083.78
1	392540.96	3319084.03
1	392534.43	3319109.83
2	392534.18	3319110.80
3	392533.21	3319110.55
4	392533.46	3319109.58
1	392534.43	3319109.83
1	392526.16	3319142.65
2	392525.92	3319143.62
3	392524.95	3319143.37
4	392525.19	3319142.40
1	392526.16	3319142.65
1	392638.17	3318704.52
2	392637.91	3318705.49
3	392636.95	3318705.23
4	392637.21	3318704.26
1	392638.17	3318704.52
1	392632.06	3318727.96
2	392631.03	3318731.38
3	392630.08	3318731.09
4	392631.11	3318727.67
1	392632.06	3318727.96
1	392626.24	3318747.49
2	392625.98	3318748.45
3	392625.02	3318748.20
4	392625.28	3318747.23
1	392626.24	3318747.49
1	392620.46	3318770.03
2	392620.21	3318771.00
3	392619.24	3318770.75
4	392619.49	3318769.78
1	392620.46	3318770.03
1	392615.12	3318791.02
2	392614.88	3318791.99
3	392613.91	3318791.74
4	392614.15	3318790.77
1	392615.12	3318791.02
1	392607.92	3318818.96
2	392607.67	3318819.93
3	392606.70	3318819.68
4	392606.95	3318818.72
1	392607.92	3318818.96
1	392600.11	3318849.79
2	392599.87	3318850.76
3	392598.90	3318850.52
4	392599.14	3318849.55
1	392600.11	3318849.79
1	392591.99	3318881.58
2	392591.74	3318882.55

3	392590.77	3318882.31
4	392591.02	3318881.34
1	392591.99	3318881.58
1	392583.46	3318915.50
2	392582.34	3318919.37
3	392581.38	3318919.09
4	392582.50	3318915.23
1	392583.46	3318915.50
1	392574.52	3318951.46
2	392573.56	3318954.28
3	392572.61	3318953.95
4	392573.58	3318951.14
1	392574.52	3318951.46
1	392565.72	3318985.11
2	392565.47	3318986.08
3	392564.50	3318985.83
4	392564.75	3318984.86
1	392565.72	3318985.11
1	392557.91	3319016.25
2	392557.67	3319017.22
3	392556.70	3319016.97
4	392556.94	3319016.00
1	392557.91	3319016.25
1	392552.91	3319036.34
2	392552.67	3319037.31
3	392551.70	3319037.06
4	392551.94	3319036.09
1	392552.91	3319036.34
1	392519.31	3319170.42
2	392519.07	3319171.39
3	392518.10	3319171.14
4	392518.34	3319170.17
1	392519.31	3319170.42
1	392513.76	3319201.56
2	392513.55	3319202.54
3	392509.93	3319201.74
4	392510.14	3319200.76
1	392513.76	3319201.56
	392519.2	
1	392574.47	3319243.05
2	392568.16	3319240.92
3	392536.41	3319232.37
4	392537.66	3319227.04
5	392520.67	3319222.90
6	392504.05	3319218.09
7	392500.20	3319229.84
8	392521.53	3319244.56
9	392525.77	3319249.74
10	392556.93	3319256.06
11	392559.61	3319257.75
12	392559.07	3319261.73
13	392558.71	3319263.58
14	392592.52	3319270.36
15	392624.27	3319275.66
16	392659.34	3319283.20
17	392693.81	3319292.65
18	392729.52	3319299.82
19	392755.36	3319304.82
20	392755.50	3319304.41
21	392763.40	3319306.15
22	392815.40	3319318.84
23	392819.20	3319319.51
24	392861.67	3319329.38
25	392885.29	3319334.33
26	392896.29	3319336.53
27	392929.92	3319345.84
28	392973.78	3319356.34
29	392986.00	3319366.00
30	392979.93	3319391.20
31	392967.30	3319434.95
32	392964.27	3319445.45
33	392962.06	3319455.21
34	392952.32	3319452.93
35	392945.25	3319468.10
36	392964.11	3319475.34
37	392975.27	3319481.11
38	392978.08	3319482.43
39	392979.86	3319478.20
40	392985.02	3319463.07
41	392980.14	3319458.33

42	393002.63	3319405.32
43	393000.79	3319392.30
44	393008.29	3319363.24
45	393009.88	3319341.01
46	393007.71	3319338.19
47	392975.86	3319323.60
48	392970.82	3319322.50
49	392968.50	3319332.42
50	392964.19	3319331.51
51	392958.48	3319330.25
52	392947.55	3319326.64
53	392946.78	3319326.36
54	392942.38	3319328.07
55	392940.08	3319326.34
56	392935.85	3319324.25
57	392928.62	3319322.42
58	392890.61	3319313.46
59	392878.39	3319310.39
60	392865.41	3319307.84
61	392815.02	3319296.30
62	392809.75	3319295.10
63	392763.84	3319284.59
64	392752.40	3319282.44
65	392751.27	3319287.76
66	392772.96	3319292.50
67	392808.27	3319300.76
68	392807.30	3319304.13
69	392746.68	3319290.46
70	392747.17	3319287.99
71	392748.49	3319281.70
72	392747.50	3319281.51
73	392698.78	3319270.87
74	392693.52	3319266.63
75	392692.28	3319266.35
76	392675.65	3319262.67
77	392647.25	3319256.39
78	392633.45	3319252.59
79	392629.37	3319251.58
80	392604.66	3319247.74
1	392574.47	3319243.05
1	392536.07	3319227.37
2	392535.22	3319232.30
3	392531.28	3319231.62
4	392532.13	3319226.70
1	392536.07	3319227.37
	:3Y193	
1	392510.36	3319242.43
2	392521.53	3319244.56
3	392500.20	3319229.84
4	392451.02	3319219.75
5	392422.24	3319222.05
6	392417.97	3319222.39
7	392407.77	3319223.34
8	392399.47	3319250.05
9	392423.69	3319249.75
10	392417.50	3319275.56
11	392412.38	3319296.87
12	392407.23	3319318.31
13	392403.64	3319334.12
14	392425.05	3319337.99
15	392433.62	3319311.47
16	392434.20	3319310.00
17	392445.91	3319280.54
18	392488.34	3319287.41
19	392487.24	3319292.13
20	392492.85	3319288.16
21	392497.14	3319288.82
22	392498.09	3319287.12
1	392510.36	3319242.43
1	392433.50	3319235.26
2	392433.52	3319236.26
3	392432.52	3319236.28
4	392432.50	3319235.28
1	392433.50	3319235.26
1	392491.13	3319234.43
2	392491.16	3319235.43
3	392486.69	3319235.57
4	392486.66	3319234.57
1	392491.13	3319234.43
	:3Y194	
1	394286.12	3320339.51
2	394274.70	3320350.31
3	394262.39	3320337.52

4	394218.31	3320294.04
5	394181.29	3320258.43
6	394189.83	3320249.31
7	394168.12	3320228.65
8	394120.66	3320184.23
9	394113.52	3320176.68
10	394083.07	3320149.91
11	394066.32	3320134.33
12	394072.43	3320127.11
13	394060.09	3320116.42
14	394059.61	3320117.21
15	394053.77	3320111.16
16	394049.21	3320107.35
17	394045.70	3320104.07
18	394042.86	3320101.48
19	394039.64	3320098.59
20	394035.76	3320095.00
21	394032.03	3320098.92
22	394024.75	3320091.64
23	394025.95	3320090.25
24	394016.33	3320081.44
25	393998.45	3320063.97
26	393981.75	3320049.25
27	393980.87	3320050.34
28	393964.72	3320035.14
29	393948.11	3320019.51
30	393932.33	3320004.66
31	393918.71	3319991.84
32	393904.93	3319978.80
33	393890.77	3319966.09
34	393876.46	3319952.97
35	393850.37	3319929.11
36	393848.15	3319926.63
37	393846.06	3319925.17
38	393822.86	3319908.98
39	393797.71	3319892.80
40	393773.10	3319875.76
41	393732.07	3319855.65
42	393702.62	3319840.24
43	393701.37	3319842.74
44	393689.43	3319835.87
45	393607.46	3319794.99
46	393590.20	3319784.86
47	393568.33	3319770.27
48	393551.42	3319759.94
49	393551.06	3319760.37
50	393546.55	3319757.36
51	393534.61	3319748.10
52	393531.75	3319746.51
53	393512.79	3319734.09
54	393513.58	3319733.00
55	393508.53	3319729.55
56	393498.38	3319720.84
57	393493.81	3319716.81
58	393488.96	3319712.44
59	393486.04	3319715.28
60	393467.77	3319694.11
61	393442.94	3319697.89
62	393438.11	3319701.20
63	393434.04	3319703.68
64	393420.81	3319703.60
65	393405.88	3319696.26
66	393402.42	3319692.38
67	393396.80	3319686.08
68	393394.94	3319682.66
69	393388.71	3319673.22
70	393389.94	3319671.70
71	393387.65	3319673.29
72	393377.50	3319659.62
73	393379.80	3319657.82
74	393377.62	3319654.56
75	393372.37	3319646.76
76	393368.33	3319641.53
77	393366.18	3319644.15
78	393361.81	3319640.27
79	393358.49	3319643.87
80	393339.36	3319634.78
81	393341.72	3319629.02
82	393324.04	3319622.51
83	393309.49	3319616.41
84	393295.84	3319610.93
85	393287.13	3319607.62
86	393271.74	3319602.59
87	393264.90	3319600.47
88	393242.43	3319592.84
89	393231.44	3319588.54
90	393224.36	3319586.13

91	393221.25	3319585.08
92	393221.87	3319583.28
93	393209.23	3319577.86
94	393208.35	3319579.76
95	393202.99	3319577.37
96	393195.67	3319573.93
97	393189.72	3319571.08
98	393181.39	3319567.82
99	393178.00	3319567.62
100	393175.16	3319567.98
101	393172.36	3319567.32
102	393153.87	3319558.46
103	393154.77	3319556.03
104	393147.46	3319552.49
105	393147.34	3319552.77
106	393141.32	3319550.01
107	393141.68	3319549.24
108	393133.33	3319545.97
109	393125.85	3319542.78
110	393118.21	3319539.10
111	393107.10	3319533.91
112	393105.78	3319536.04
113	393100.07	3319533.20
114	393100.67	3319531.88
115	393088.06	3319526.08
116	393086.91	3319525.48
117	393087.00	3319524.27
118	393081.22	3319521.44
119	393070.71	3319516.29
120	393069.46	3319516.48
121	393058.27	3319511.77
122	393054.79	3319510.30
123	393051.06	3319508.55
124	393045.26	3319506.65
125	393042.96	3319505.72
126	393023.78	3319498.15
127	393016.33	3319495.26
128	393016.95	3319493.52
129	392999.99	3319486.71
130	392992.52	3319483.73
131	392992.92	3319482.40
132	392979.86	3319478.20
133	392978.08	3319482.43
134	392975.27	3319481.11
135	392964.11	3319475.34
136	392945.25	3319468.10
137	392942.26	3319466.95
138	392923.33	3319459.68
139	392918.46	3319457.81
140	392912.41	3319454.98
141	392907.30	3319452.59
142	392898.80	3319448.62
143	392900.38	3319444.85
144	392892.71	3319442.12
145	392887.46	3319439.91
146	392875.11	3319434.67
147	392874.15	3319437.16
148	392844.16	3319425.55
149	392810.11	3319412.27
150	392810.90	3319410.05
151	392801.16	3319406.56
152	392801.85	3319403.67
153	392787.26	3319399.91
154	392775.24	3319396.07
155	392772.05	3319402.52
156	392755.82	3319398.55
157	392755.45	3319400.30
158	392746.23	3319398.07
159	392747.17	3319395.06
160	392741.08	3319393.46
161	392728.40	3319390.36
162	392722.44	3319388.59
163	392707.38	3319384.77
164	392689.72	3319380.34
165	392689.21	3319382.37
166	392677.59	3319379.85
167	392676.62	3319383.35
168	392670.83	3319382.20
169	392664.49	3319380.82
170	392664.86	3319377.96
171	392656.51	3319375.91
172	392656.56	3319375.00
173	392649.03	3319373.37
174	392638.77	3319371.15
175	392629.24	3319370.24
176	392623.44	3319369.69
177	392620.18	3319368.66

178	392614.07	3319367.70
179	392614.04	3319368.31
180	392592.26	3319364.03
181	392558.51	3319357.98
182	392556.54	3319357.68
183	392555.96	3319360.61
184	392542.98	3319358.86
185	392543.13	3319357.96
186	392536.69	3319356.79
187	392536.77	3319354.83
188	392513.57	3319352.69
189	392502.09	3319349.84
190	392476.50	3319346.27
191	392425.05	3319337.99
192	392403.64	3319334.12
193	392407.23	3319318.31
194	392353.47	3319309.99
195	392330.24	3319306.56
196	392325.86	3319321.08
197	392310.34	3319318.54
198	392259.71	3319310.28
199	392261.14	3319312.40
200	392260.32	3319312.96
201	392258.34	3319310.06
202	392231.12	3319305.62
203	392220.17	3319303.83
204	392068.01	3319279.03
205	392067.21	3319283.96
206	392062.89	3319303.54
207	392505.93	3319372.70
208	392535.94	3319376.41
209	392536.03	3319373.91
210	392559.18	3319377.80
211	392559.57	3319375.17
212	392598.26	3319381.65
213	392604.86	3319382.79
214	392605.42	3319381.43
215	392654.12	3319390.60
216	392653.72	3319392.08
217	392677.67	3319397.09
218	392681.87	3319398.11
219	392684.68	3319398.88
220	392703.64	3319403.00
221	392704.40	3319400.23
222	392721.60	3319404.10
223	392722.25	3319409.75
224	392728.86	3319410.35
225	392729.38	3319407.90
226	392753.60	3319412.95
227	392799.71	3319426.89
228	392845.70	3319444.36
229	392874.35	3319448.78
230	392896.20	3319457.95
231	392904.59	3319461.85
232	392904.19	3319462.80
233	392910.59	3319465.21
234	392912.12	3319465.59
235	392941.45	3319476.89
236	392938.73	3319485.15
237	392968.44	3319498.68
238	392969.45	3319498.42
239	392972.77	3319493.63
240	392973.91	3319494.25
241	392974.23	3319493.84
242	392989.95	3319500.51
243	392990.43	3319501.89
244	392996.19	3319504.58
245	393001.94	3319507.30
246	393002.54	3319507.59
247	393002.85	3319506.94
248	393012.59	3319511.74
249	393014.09	3319513.11
250	393018.62	3319515.22
251	393019.54	3319515.60
252	393026.79	3319519.08
253	393027.21	3319518.31
254	393030.94	3319520.12
255	393032.40	3319521.43
256	393038.28	3319524.39
257	393038.54	3319524.41
258	393062.53	3319533.52
259	393082.87	3319543.36
260	393099.26	3319550.50
261	393102.40	3319551.85
262	393109.97	3319555.11
263	393127.63	3319562.87
264	393127.02	3319564.06

265	393151.14	3319575.50
266	393176.19	3319586.75
267	393177.98	3319582.24
268	393208.47	3319594.01
269	393207.42	3319597.47
270	393206.84	3319599.17
271	393230.20	3319607.22
272	393230.72	3319605.74
273	393242.33	3319610.38
274	393266.72	3319620.40
275	393291.75	3319631.16
276	393301.36	3319634.80
277	393303.77	3319635.04
278	393306.05	3319635.36
279	393314.81	3319638.24
280	393334.20	3319645.75
281	393344.10	3319650.47
282	393352.58	3319655.26
283	393353.26	3319654.71
284	393367.00	3319668.05
285	393366.30	3319668.79
286	393374.69	3319677.25
287	393374.08	3319677.82
288	393376.84	3319681.20
289	393378.21	3319680.02
290	393390.71	3319694.64
291	393396.95	3319701.99
292	393399.81	3319705.22
293	393412.81	3319717.31
294	393411.69	3319718.63
295	393410.68	3319719.87
296	393424.04	3319732.35
297	393424.75	3319734.91
298	393421.09	3319762.69
299	393413.77	3319779.68
300	393399.62	3319812.49
301	393391.60	3319830.70
302	393396.49	3319832.99
303	393405.62	3319837.44
304	393411.06	3319825.26
305	393422.67	3319801.35
306	393425.36	3319791.46
307	393425.61	3319787.96
308	393425.87	3319784.28
309	393435.15	3319736.82
310	393431.10	3319734.73
311	393437.00	3319724.08
312	393440.50	3319718.73
313	393446.62	3319722.77
314	393447.81	3319720.72
315	393468.58	3319731.98
316	393482.01	3319738.51
317	393492.56	3319743.16
318	393505.07	3319750.38
319	393503.83	3319752.44
320	393509.86	3319755.46
321	393510.38	3319755.79
322	393511.56	3319753.67
323	393530.35	3319765.09
324	393548.01	3319775.35
325	393550.86	3319778.24
326	393553.49	3319779.92
327	393554.49	3319781.81
328	393558.01	3319784.10
329	393559.72	3319783.83
330	393565.90	3319786.65
331	393581.62	3319795.92
332	393591.48	3319800.75
333	393619.99	3319815.62
334	393645.27	3319830.28
335	393694.52	3319855.27
336	393691.65	3319874.53
337	393712.99	3319885.70
338	393723.02	3319877.73
339	393763.85	3319900.23
340	393779.42	3319910.70
341	393780.47	3319909.39
342	393790.04	3319916.25
343	393792.66	3319918.10
344	393790.53	3319920.90
345	393809.95	3319935.87
346	393824.20	3319946.01
347	393834.83	3319953.82
348	393837.79	3319956.16
349	393839.77	3319955.27
350	393842.08	3319955.66
351	393856.20	3319969.88

352	393864.04	3319977.81
353	393871.52	3319985.71
354	393881.56	3319996.20
355	393882.69	3319997.50
356	393903.50	3320018.47
357	393901.05	3320021.66
358	393905.74	3320026.06
359	393912.35	3320033.49
360	393917.67	3320038.62
361	393920.88	3320035.93
362	393928.95	3320044.26
363	393925.90	3320047.10
364	393932.96	3320054.76
365	393941.41	3320063.22
366	393945.80	3320067.85
367	393956.68	3320079.32
368	393966.48	3320089.68
369	393970.90	3320094.36
370	393979.79	3320103.57
371	393980.98	3320104.66
372	393982.88	3320103.32
373	393983.92	3320104.35
374	393985.31	3320105.72
375	393989.78	3320110.69
376	393988.20	3320112.13
377	393992.65	3320116.91
378	394001.16	3320125.39
379	394023.74	3320148.98
380	394026.93	3320146.11
381	394039.66	3320159.39
382	394042.13	3320156.92
383	394051.62	3320167.00
384	394070.35	3320186.47
385	394082.75	3320199.69
386	394080.06	3320202.10
387	394094.90	3320216.79
388	394109.99	3320232.72
389	394125.22	3320247.69
390	394136.90	3320258.98
391	394139.96	3320262.80
392	394154.76	3320277.97
393	394166.21	3320289.73
394	394169.77	3320293.31
395	394185.06	3320308.54
396	394199.62	3320321.78
397	394209.46	3320331.76
398	394208.68	3320332.65
399	394214.44	3320338.37
400	394229.28	3320352.83
401	394231.95	3320355.38
402	394232.44	3320354.88
403	394239.77	3320361.98
404	394238.90	3320362.89
405	394244.55	3320368.75
406	394245.48	3320368.05
407	394259.71	3320382.74
408	394268.72	3320392.45
409	394274.62	3320398.46
410	394284.96	3320409.32
411	394285.19	3320409.23
412	394289.93	3320413.82
413	394306.38	3320430.44
414	394321.83	3320446.05
415	394331.60	3320455.93
416	394337.25	3320461.84
417	394353.14	3320476.17
418	394357.26	3320480.42
419	394366.98	3320490.52
420	394374.87	3320499.11
421	394387.64	3320512.76
422	394394.17	3320519.74
423	394412.21	3320540.03
424	394410.32	3320541.74
425	394427.03	3320557.71
426	394436.49	3320547.70
427	394421.47	3320531.13
428	394435.49	3320517.91
429	394398.14	3320459.15
430	394384.87	3320444.20
431	394358.56	3320413.46
432	394349.69	3320404.53
433	394345.94	3320400.75
434	394293.33	3320347.38
1	394286.12	3320339.51
1	394417.94	3320534.28
2	394418.66	3320534.98

3	394416.23	3320537.46
4	394412.75	3320533.63
5	394413.49	3320532.96
6	394416.26	3320536.00
1	394417.94	3320534.28
1	394397.53	3320515.70
2	394393.96	3320519.38
3	394393.24	3320518.68
4	394396.81	3320515.01
1	394397.53	3320515.70
1	394250.13	3320343.65
2	394244.44	3320349.24
3	394235.80	3320339.97
4	394241.65	3320334.51
1	394250.13	3320343.65
1	394113.95	3320226.60
2	394110.36	3320230.54
3	394109.62	3320229.87
4	394113.21	3320225.93
1	394113.95	3320226.60
1	393459.66	3319705.73
2	393459.93	3319706.69
3	393453.65	3319708.48
4	393453.38	3319707.52
1	393459.66	3319705.73
1	393419.97	3319711.96
2	393419.16	3319717.61
3	393418.17	3319717.47
4	393418.98	3319711.82
1	393419.97	3319711.96
1	393394.86	3319683.32
2	393395.47	3319684.11
3	393394.67	3319684.72
4	393394.07	3319683.92
1	393394.86	3319683.32
1	393376.71	3319660.22
2	393377.33	3319661.01
3	393376.54	3319661.63
4	393375.92	3319660.84
1	393376.71	3319660.22
1	393361.71	3319641.46
2	393362.34	3319642.24
3	393358.16	3319645.59
4	393357.53	3319644.81
1	393361.71	3319641.46
1	393338.10	3319643.52
2	393338.65	3319644.36
3	393337.81	3319644.91
4	393337.26	3319644.07
1	393338.10	3319643.52
1	393183.19	3319569.01
2	393180.87	3319574.47
3	393179.95	3319574.07
4	393182.27	3319568.62
1	393183.19	3319569.01
1	393176.88	3319584.72
2	393176.51	3319585.65
3	393175.59	3319585.28
4	393175.96	3319584.35
1	393176.88	3319584.72
1	392941.45	3319482.51
2	392941.14	3319483.46
3	392940.19	3319483.15
4	392940.50	3319482.20
1	392941.45	3319482.51
1	392963.07	3319493.36
2	392962.64	3319494.26
3	392961.74	3319493.83
4	392962.17	3319492.93
1	392963.07	3319493.36
	33195	
1	393466.95	3319373.06
2	393465.17	3319378.75
3	393500.17	3319393.53
4	393499.87	3319394.42

5	393529.06	3319406.46
6	393522.78	3319420.53
7	393554.70	3319435.33
8	393559.43	3319418.28
9	393561.03	3319412.66
10	393530.08	3319399.56
11	393502.45	3319387.88
12	393474.82	3319376.19
1	393466.95	3319373.06
:3V196		
1	393378.25	3319463.23
2	393391.64	3319430.38
3	393352.84	3319414.53
4	393349.84	3319417.17
5	393337.18	3319428.32
6	393335.79	3319429.55
7	393330.88	3319442.57
8	393324.07	3319463.60
9	393322.11	3319464.64
10	393311.62	3319495.46
11	393308.69	3319496.62
12	393304.56	3319496.86
13	393291.82	3319493.70
14	393286.03	3319491.16
15	393284.45	3319488.22
16	393274.76	3319485.00
17	393244.59	3319475.96
18	393239.09	3319473.78
19	393236.67	3319472.19
20	393232.95	3319464.21
21	393229.19	3319456.06
22	393228.82	3319436.94
23	393232.94	3319406.90
24	393233.89	3319402.95
25	393237.03	3319395.45
26	393248.94	3319367.69
27	393266.64	3319371.75
28	393267.11	3319363.39
29	393267.02	3319360.96
30	393273.24	3319335.93
31	393275.14	3319327.84
32	393285.45	3319296.46
33	393291.99	3319280.32
34	393295.85	3319276.32
35	393328.21	3319240.74
36	393330.49	3319238.84
37	393300.58	3319229.62
38	393278.92	3319272.91
39	393283.82	3319274.96
40	393281.38	3319279.16
41	393271.26	3319296.01
42	393261.94	3319316.89
43	393252.80	3319337.49
44	393243.74	3319356.75
45	393244.62	3319357.80
46	393235.19	3319373.34
47	393226.30	3319392.17
48	393218.69	3319410.65
49	393217.38	3319410.09
50	393213.06	3319419.57
51	393209.85	3319425.97
52	393194.22	3319420.74
53	393194.09	3319421.09
54	393192.00	3319426.70
55	393216.00	3319434.70
56	393209.91	3319450.64
57	393204.61	3319467.97
58	393178.62	3319458.72
59	393157.10	3319450.61
60	393145.18	3319445.43
61	393111.21	3319429.82
62	393114.34	3319422.89
63	393109.58	3319420.57
64	393101.46	3319437.26
65	393104.24	3319438.00
66	393105.56	3319434.92
67	393125.73	3319442.95
68	393144.32	3319450.92
69	393173.91	3319464.14
70	393191.00	3319468.51
71	393217.40	3319477.37
72	393216.76	3319479.04
73	393239.57	3319486.41
74	393240.72	3319483.40
75	393258.39	3319490.18
76	393265.53	3319492.44
77	393277.59	3319496.34

78	393277.08	3319497.93
79	393298.53	3319503.85
80	393316.16	3319508.50
81	393303.21	3319563.15
82	393287.13	3319607.62
83	393295.84	3319610.93
84	393295.54	3319608.78
85	393299.58	3319596.24
86	393305.08	3319582.56
87	393309.57	3319567.64
88	393313.59	3319553.42
89	393314.22	3319548.81
90	393316.70	3319538.64
91	393318.10	3319536.27
92	393325.60	3319508.34
93	393334.57	3319483.07
94	393338.18	3319477.37
95	393339.56	3319475.19
96	393346.02	3319476.73
97	393360.01	3319461.44
98	393359.58	3319466.62
99	393375.71	3319469.48
100	393374.80	3319475.77
101	393413.64	3319487.47
102	393411.53	3319497.32
103	393456.48	3319527.89
104	393458.41	3319525.28
105	393424.79	3319502.58
106	393415.81	3319496.45
107	393418.95	3319483.92
108	393381.61	3319472.75
1	393378.25	3319463.23
:3Y197		
1	393169.91	3318994.94
2	393153.39	3319036.63
3	393100.15	3319020.92
4	393079.40	3319014.80
5	393086.40	3318988.54
6	393092.80	3318964.50
7	393096.54	3318965.89
1	393169.91	3318994.94
1	393364.28	3319171.23
2	393362.02	3319176.79
3	393326.47	3319164.82
4	393290.94	3319152.85
5	393255.40	3319140.90
6	393219.86	3319128.93
7	393184.32	3319116.96
8	393148.84	3319104.82
9	393135.89	3319142.66
10	393088.22	3319126.22
11	393102.46	3319078.16
12	393107.01	3319079.58
13	393117.76	3319045.16
14	393163.67	3319061.46
15	393150.72	3319099.31
16	393186.27	3319111.28
17	393221.80	3319123.24
18	393257.34	3319135.21
19	393292.88	3319147.18
20	393328.42	3319159.15
1	393364.28	3319171.23
1	393608.41	3319244.69
2	393606.46	3319250.36
3	393578.10	3319240.59
4	393549.73	3319230.83
5	393521.36	3319221.06
6	393493.00	3319211.30
7	393464.63	3319201.53
8	393436.26	3319191.77
9	393407.89	3319182.01
10	393379.53	3319172.24
11	393381.48	3319166.57
12	393409.85	3319176.34
13	393438.21	3319186.10
14	393466.58	3319195.87
15	393485.73	3319202.46
16	393494.94	3319205.63
17	393504.07	3319208.77
18	393523.31	3319215.39
19	393551.68	3319225.16
20	393580.05	3319234.93
1	393608.41	3319244.69
1	393792.80	3319308.16

2	393764.43	3319298.39
3	393736.06	3319288.63
4	393707.70	3319278.86
5	393679.33	3319269.10
6	393650.97	3319259.34
7	393622.60	3319249.58
8	393620.64	3319255.24
9	393649.01	3319265.01
10	393677.37	3319274.77
11	393705.75	3319284.54
12	393734.11	3319294.30
13	393762.47	3319304.06
14	393790.85	3319313.83
1	393792.80	3319308.16
:3Y198		
1	393017.85	3319015.88
2	393010.57	3319014.69
3	393004.56	3319038.51
4	392998.50	3319062.57
5	393000.64	3319063.09
6	392994.41	3319087.07
7	392992.21	3319086.46
8	392983.98	3319117.58
9	392976.41	3319146.24
10	392969.26	3319176.01
11	392960.89	3319210.44
12	392954.42	3319241.00
13	392950.55	3319257.42
14	392891.02	3319261.30
15	392888.66	3319273.12
16	392894.13	3319272.58
17	392956.04	3319265.66
18	392956.72	3319262.51
19	392956.41	3319262.44
20	392958.09	3319241.24
21	392965.55	3319212.84
22	392969.41	3319197.50
23	392973.06	3319182.73
24	392973.26	3319182.78
25	392973.23	3319182.93
26	392981.08	3319152.61
27	392987.33	3319128.43
28	392991.50	3319112.28
29	392992.14	3319109.82
30	392995.52	3319097.44
31	392998.80	3319085.30
32	393005.48	3319060.72
33	393012.18	3319036.10
1	393017.85	3319015.88
:3Y199		
1	392786.70	3318865.50
2	392781.10	3318863.92
3	392778.91	3318876.31
4	392772.26	3318906.20
5	392771.66	3318910.10
6	392764.99	3318939.76
7	392758.60	3318968.94
8	392752.34	3318998.57
9	392745.94	3319027.90
10	392739.14	3319058.68
11	392731.87	3319090.23
12	392726.64	3319117.25
13	392720.10	3319146.74
14	392712.78	3319179.48
15	392706.54	3319207.69
16	392700.11	3319235.56
17	392693.52	3319266.63
18	392698.78	3319270.87
19	392704.42	3319242.84
20	392710.68	3319211.23
21	392717.17	3319180.55
22	392723.11	3319151.54
23	392729.12	3319122.77
24	392736.12	3319095.00
25	392742.05	3319065.67
26	392743.26	3319065.85
27	392750.22	3319036.08
28	392748.53	3319035.45
29	392754.96	3319005.95
30	392761.45	3318976.18
31	392767.93	3318947.57
32	392774.59	3318919.08
33	392781.27	3318889.90
1	392786.70	3318865.50
:3Y200		
1	392704.15	3318755.46
2	392692.23	3318727.95

3	392693.08	3318735.42
4	392685.78	3318758.78
5	392678.18	3318788.07
6	392671.08	3318815.47
7	392665.25	3318837.44
8	392658.44	3318867.17
9	392650.30	3318895.48
10	392643.55	3318924.66
11	392643.91	3318924.73
12	392636.85	3318955.51
13	392629.80	3318984.65
14	392619.69	3319024.29
15	392616.10	3319041.84
16	392608.11	3319070.56
17	392601.43	3319098.87
18	392594.63	3319126.40
19	392588.24	3319153.56
20	392588.62	3319153.65
21	392582.07	3319182.80
22	392581.79	3319182.74
23	392576.54	3319204.57
24	392571.88	3319224.02
25	392568.16	3319240.92
26	392574.47	3319243.05
27	392579.24	3319223.70
28	392587.46	3319189.99
29	392594.42	3319161.30
30	392599.89	3319134.74
31	392606.35	3319104.72
32	392614.47	3319072.82
33	392622.70	3319041.84
34	392628.94	3319013.74
35	392633.72	3318995.72
36	392636.64	3318985.84
37	392643.83	3318957.27
38	392650.55	3318928.54
39	392657.16	3318898.92
40	392663.97	3318868.39
41	392662.69	3318868.05
42	392669.62	3318838.86
43	392670.10	3318836.66
44	392671.86	3318837.07
45	392679.08	3318808.45
46	392682.89	3318790.81
47	392693.77	3318758.98
1	392704.15	3318755.46
:3Y201		
1	392614.96	3318563.04
2	392594.90	3318576.08
3	392598.12	3318583.12
4	392592.93	3318600.49
5	392585.93	3318623.91
6	392583.29	3318632.22
7	392595.90	3318635.95
8	392614.04	3318575.02
1	392614.96	3318563.04
1	392604.83	3318642.77
2	392590.77	3318638.61
3	392584.43	3318659.94
4	392577.67	3318682.68
5	392570.83	3318705.73
6	392563.94	3318728.86
7	392561.12	3318738.35
8	392554.26	3318761.43
9	392547.39	3318784.54
10	392540.66	3318807.18
11	392533.79	3318830.26
12	392526.94	3318853.34
13	392520.48	3318876.28
14	392513.67	3318900.23
15	392511.07	3318908.98
16	392504.20	3318932.10
17	392497.41	3318954.97
18	392490.53	3318978.13
19	392483.68	3319001.19
20	392476.81	3319024.30
21	392470.01	3319047.19
22	392463.14	3319070.32
23	392417.97	3319222.39
24	392422.24	3319222.05
25	392451.02	3319219.75
26	392435.48	3319216.25
27	392443.39	3319187.61
28	392451.79	3319159.33
29	392459.24	3319130.59

30	392463.35	3319131.29
31	392471.38	3319100.33
32	392459.00	3319098.43
33	392465.96	3319074.90
34	392484.15	3319076.70
35	392488.42	3319049.44
36	392484.88	3319048.72
37	392492.78	3319016.75
38	392494.31	3319017.03
39	392502.52	3318982.73
40	392496.48	3318981.62
41	392493.81	3318981.15
42	392502.15	3318953.07
43	392503.92	3318953.37
44	392506.55	3318953.89
45	392516.10	3318920.58
46	392512.09	3318919.66
47	392520.75	3318890.46
48	392528.57	3318861.91
49	392537.37	3318832.32
50	392546.06	3318803.09
51	392555.07	3318772.80
52	392563.77	3318743.54
53	392572.85	3318713.00
54	392575.33	3318713.87
55	392585.30	3318680.53
56	392592.61	3318682.57
1	392604.83	3318642.77
:3Y202		
1	392578.66	3318427.53
2	392569.13	3318450.59
3	392577.55	3318475.79
4	392614.96	3318563.04
5	392614.04	3318575.02
6	392595.90	3318635.95
7	392642.35	3318649.70
8	392643.15	3318647.88
9	392647.87	3318649.35
10	392646.70	3318653.15
11	392641.96	3318651.71
12	392641.22	3318653.54
13	392650.06	3318656.25
14	392651.19	3318653.20
15	392652.13	3318653.53
16	392650.93	3318656.98
17	392649.99	3318656.65
18	392665.16	3318676.65
19	392692.23	3318727.95
20	392704.15	3318755.46
21	392730.56	3318798.15
22	392745.51	3318826.00
23	392781.10	3318863.92
24	392786.70	3318865.50
25	392788.14	3318858.86
26	392836.77	3318870.85
27	392841.88	3318865.05
28	392818.63	3318855.84
29	392795.39	3318846.64
30	392774.62	3318838.42
31	392748.59	3318798.60
32	392726.23	3318764.40
33	392724.43	3318761.65
34	392706.44	3318734.14
35	392666.79	3318654.83
36	392659.74	3318640.74
37	392648.44	3318614.26
38	392623.18	3318555.13
39	392616.85	3318537.17
40	392612.00	3318523.41
41	392594.36	3318473.41
42	392584.81	3318446.35
1	392578.66	3318427.53
:3Y203		
1	394122.07	3320110.70
2	394149.95	3320135.03
3	394113.52	3320176.68
4	394083.07	3320149.91
1	394122.07	3320110.70
:3Y204		
1	393746.59	3319496.86
2	393740.90	3319513.63
3	393736.86	3319511.54
4	393721.18	3319537.23
5	393705.85	3319531.39
6	393694.68	3319522.19
7	393698.79	3319515.48
8	393718.98	3319482.51

1	393746.59	3319496.86
:3Y205		
1	393569.17	3319610.80
2	393569.24	3319616.58
3	393568.49	3319617.12
4	393572.10	3319627.69
5	393552.23	3319634.27
6	393513.04	3319599.06
7	393546.23	3319554.27
8	393555.92	3319557.90
9	393565.31	3319562.55
10	393543.26	3319588.59
11	393561.36	3319611.89
1	393569.17	3319610.80
:3Y206		
1	393107.35	3319222.17
2	393073.77	3319209.45
3	393061.78	3319250.14
4	393102.02	3319266.45
5	393109.99	3319251.15
6	393103.34	3319248.64
7	393097.72	3319246.52
1	393107.35	3319222.17
:3Y207		
1	392979.93	3319391.20
2	392961.68	3319386.62
3	392951.34	3319384.13
4	392934.64	3319426.79
5	392967.30	3319434.95
1	392979.93	3319391.20

1.6. ПЕРЕЧЕНЬ И СВЕДЕНИЯ О ПЛОЩАДИ ОБРАЗУЕМЫХ ЗЕМЕЛЬНЫХ УЧАСТКОВ, В ОТНОШЕНИИ КОТОРЫХ ПРЕДПОЛАГАЮТСЯ РЕЗЕРВИРОВАНИЕ И (ИЛИ) ИЗЪЯТИЕ ДЛЯ ГОСУДАРСТВЕННЫХ ИЛИ МУНИЦИПАЛЬНЫХ НУЖД

Земельные участки, в отношении которых предполагается резервирование и (или) изъятие для государственных или муниципальных нужд, отсутствуют.

1.7. КРАСНЫЕ ЛИНИИ

Согласно статье 1 Градостроительного кодекса РФ от 29.12.2004 г. №190-ФЗ красные линии - линии, которые обозначают границы территорий общего пользования и подлежат установлению, изменению или отмене в документации по планировке территории. Территории общего пользования - территории, которыми беспрепятственно пользуется неограниченный круг лиц (в том числе площади, улицы, проезды, набережные, береговые полосы водных объектов общего пользования, скверы, бульвары).

Красные линии на проектируемой территории в данном проекте межевания территории не устанавливаются. Границы территорий общего пользования на проектируемой части Мамонского муниципального образования установлены по границам земельных участков – земельных участков (территорий) общего пользования, образованных в проекте участков.

1.8. ЛИНИИ ОТСТУПА ОТ КРАСНОЙ ЛИНИИ

Линии отступа от красных линий в данном проекте межевания территории не устанавливаются.

**РАЗДЕЛ 2. ОСНОВНАЯ ЧАСТЬ.
ГРАФИЧЕСКАЯ ЧАСТЬ**

**РАЗДЕЛ 3. МАТЕРИАЛЫ ПО ОБОСНОВАНИЮ ПРОЕКТА МЕЖЕВАНИЯ
ТЕРРИТОРИИ. ТЕКСТОВАЯ ЧАСТЬ**

3.1. СХЕМА ФАКТИЧЕСКОГО ИСПОЛЬЗОВАНИЯ ТЕРРИТОРИИ В ГРАНИЦАХ КАДАСТРОВОГО КВАРТАЛА 38:06:130401

Территория проектирования ограничена границами кадастрового квартала 38:06:130401. Площадь кадастрового квартала составляет 2070000 кв. м. (207 га).

По данным Управления Росреестра по Иркутской области кадастровый квартал 38:06:130401 включает в себя 560 земельный участок, из которых с границами 522, объектов капитального строительства 384, из которых с уточненными границами 211 (см. рисунок 3).

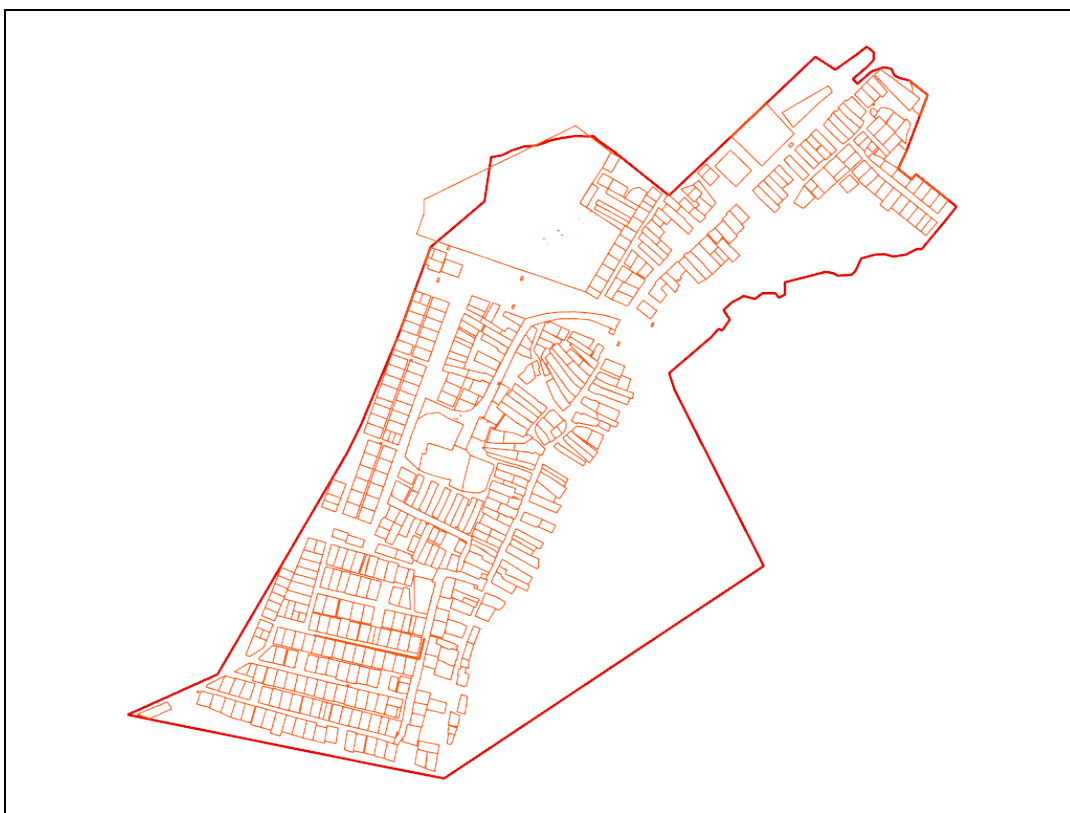


Рисунок 3. Схема расположения земельных участков с границами на территории проектирования по данным Публичной кадастровой карты.

3.2. ЗОНЫ ДЕЙСТВИЯ ПУБЛИЧНЫХ СЕРВИТУТОВ

В соответствии со сведениями Единого государственного кадастра недвижимости в пределах границ проектируемого объекта имеются публичные сервитуты:

– Реестровый номер 38:06-6.1304. Зона публичного сервитута – публичный сервитут в целях размещения объектов электросетевого хозяйства.

– Реестровый номер 38:06-6.1017. Зона публичного сервитута – публичный сервитут в целях размещения объектов электросетевого хозяйства.

– Реестровый номер 38:06-6.966. Зона публичного сервитута – публичный сервитут в целях размещения объектов электросетевого хозяйства.

– Реестровый номер 38:06-6.730. Зона публичного сервитута – публичный сервитут для размещения линейного объекта: «Монтаж СКТП-25/10 кВА №5976 от ВЛ-10 кВ ПС «ПС Максимовская-Малая Елань» и ВЛ-0,4 кВ до Заявителя».

3.3. ЗОНЫ С ОСОБЫМИ УСЛОВИЯМИ ИСПОЛЬЗОВАНИЯ ТЕРРИТОРИИ

На территории кадастрового квартала по сведениям Единого государственного кадастра недвижимости расположены зоны с особыми условиями использования территории:

– Реестровый номер 38:00-6.700. Охранная зона транспорта - зона охраны искусственных объектов: третья подзона приаэродромной территории аэродрома гражданской авиации Иркутск,

– Реестровый номер 38:00-6.692. Охранная зона транспорта - зона охраны искусственных объектов: пятая подзона приаэродромной территории аэродрома гражданской авиации Иркутск;

– Реестровый номер 38:00-6.667. Охранная зона транспорта - зона охраны искусственных объектов: приаэродромная территория аэродрома гражданской авиации Иркутск;

– Реестровый номер 38:06-6.97. Охранная зона инженерных коммуникаций. Охранная зона объекта электросетевого хозяйства: ЛЭП-10 кВ от с.Максимовщина до с.Вдовино;

– Реестровый номер 38:06-6.275. Охранная зона инженерных коммуникаций. Объект ЛЭП-220 кВ ИГЭС-ПС Иркутская №201, №203;

– Реестровый номер 38:00-6.113. Охранная зона инженерных коммуникаций. Объект ЛЭП-220 кВ ИГЭС-ПС Иркутская №201, №203;

– Реестровый номер 38:06-6.273. Охранная зона инженерных коммуникаций. Объект ЛЭП-220 кВ ИГЭС-ПС Иркутская №202, №204;

– Реестровый номер 38:00-6.130. Охранная зона инженерных коммуникаций. Объект ЛЭП-220 кВ ИГЭС-ПС Иркутская №202, №204;

– Реестровый номер 38:06-6.41. Охранная зона инженерных коммуникаций. Объект Комплекс электрических сетей 0,4 кВ ПС "Максимовская";

– Реестровый номер 38:00-6.1205. Охранная зона линий и сооружений связи и линий и сооружений радиофикации. Охранная зона сооружения связи: «Волоконно-оптическая линия связи «Иркутск-Ангарск-Усолье-Сибирское» Этап 2»;

– Реестровый номер 38:00-6.752. Охранная зона линий и сооружений связи и линий и сооружений радиофикации.

– Реестровый номер 38:00-6.824. Охранная зона линий и сооружений связи и линий и сооружений радиофикации. Охранная зона линии связи ВОЛП ОК-729 Иркутск – Ангарск;

– Реестровый номер 38:06-6.942. Водоохранная зона. Зона охраны природных объектов. Водоохранная зона реки Вересовка в пределах населенного пункта д. Малая Еланка;

– Реестровый номер 38:06-6.904. Прибрежная защитная полоса. Зона охраны природных объектов. Прибрежная защитная полоса реки Вересовка в пределах населенного пункта д. Малая Еланка;

Зоны охраны транспорта

В соответствии с п. 3 статьи 47 Воздушного кодекса РФ, на приаэродромной территории выделяются следующие подзоны, в которых устанавливаются ограничения использования объектов недвижимости и осуществления деятельности: 1) первая подзона, в которой запрещается размещать объекты, не предназначенные для организации и обслуживания воздушного движения и воздушных перевозок, обеспечения взлета, посадки, руления и стоянки воздушных судов; 2) вторая подзона, в которой запрещается размещать объекты, не предназначенные для обслуживания пассажиров и обработки багажа, грузов и почты, обслуживания воздушных судов, хранения авиационного топлива и заправки воздушных судов, обеспечения энергоснабжения, а также объекты, не относящиеся к инфраструктуре аэропорта; 3) третья подзона, в которой запрещается размещать объекты, высота которых превышает ограничения, установленные уполномоченным Правительством Российской Федерации федеральным органом исполнительной власти при установлении соответствующей приаэродромной территории; 4) четвертая подзона, в которой запрещается размещать объекты, создающие помехи в работе наземных объектов средств и систем обслуживания воздушного движения, навигации, посадки и связи, предназначенных для организации воздушного движения и расположенных вне первой подзоны; 5) пятая подзона, в которой запрещается размещать опасные производственные объекты, функционирование которых может повлиять на безопасность полетов воздушных судов; 6) шестая подзона, в которой запрещается размещать объекты, способствующие привлечению

и массовому скоплению птиц; 7) седьмая подзона, в которой в целях предотвращения негативного физического воздействия устанавливается перечень ограничений использования земельных участков, определенный в соответствии с земельным законодательством с учетом положений настоящей статьи. При этом под указанным негативным физическим воздействием понимается несоответствие эквивалентного уровня звука, возникающего в связи с полетами воздушных судов, санитарно-эпидемиологическим требованиям.

Зоны охраны объектов инженерной и транспортной инфраструктуры - охранные зоны линий электропередачи

В зоне охраны искусственных объектов, в охранной зоне инженерных коммуникаций ограничение прав землепользования устанавливается в соответствии с Постановлением Правительства РФ от 24.02.2009 г. №160 «О порядке установления охранных зон объектов электросетевого хозяйства и особых условий использования земельных участков, расположенных в границах таких зон».

Зоны охраны водных объектов

Условия использования зон охраны водных объектов: в границах водоохранных зон и в границах прибрежных защитных полос устанавливаются федеральными, региональными и местными нормативно-правовыми актами.

В границах водоохранных зон запрещаются:

Запрещается любая деятельность и градостроительные изменения, влекущие за собой загрязнение бассейна водосбора, засорение, заиливание и истощение водных объектов.

- 1) использование сточных вод в целях регулирования плодородия почв;
- 2) размещение кладбищ, скотомогильников, объектов размещения отходов производства и потребления, химических, взрывчатых, токсичных, отравляющих и ядовитых веществ, пунктов захоронения радиоактивных отходов;
- 3) осуществление авиационных мер по борьбе с вредными организмами;
- 4) движение и стоянка транспортных средств (кроме специальных транспортных средств), за исключением их движения по дорогам и стоянки на дорогах и в специально оборудованных местах, имеющих твердое покрытие;
- 5) размещение автозаправочных станций, складов горюче-смазочных материалов (за исключением случаев, если автозаправочные станции, склады горюче-смазочных материалов размещены на территориях портов, судостроительных и судоремонтных организаций, инфраструктуры внутренних водных путей при условии соблюдения требований законодательства в области охраны окружающей среды и настоящего Кодекса),

станций технического обслуживания, используемых для технического осмотра и ремонта транспортных средств, осуществление мойки транспортных средств;

б) размещение специализированных хранилищ пестицидов и агрохимикатов, применение пестицидов и агрохимикатов;

7) сброс сточных, в том числе дренажных, вод;

8) разведка и добыча общераспространенных полезных ископаемых (за исключением случаев, если разведка и добыча общераспространенных полезных ископаемых осуществляются пользователями недр, осуществляющими разведку и добычу иных видов полезных ископаемых, в границах предоставленных им в соответствии с законодательством Российской Федерации о недрах горных отводов и (или) геологических отводов на основании утвержденного технического проекта в соответствии со статьей 19.1 Закона Российской Федерации от 21.02.1992г. № 2395-1 «О недрах»).

В границах водоохранных зон допускаются проектирование, строительство, реконструкция, ввод в эксплуатацию, эксплуатация хозяйственных и иных объектов при условии оборудования таких объектов сооружениями, обеспечивающими охрану водных объектов от загрязнения, засорения и истощения вод в соответствии с водным законодательством и законодательством в области охраны окружающей среды.

В границах прибрежных защитных полос наряду с установленными ограничениями в границах водоохранных зон запрещаются:

- 1) распашка земель;
- 2) размещение отвалов размываемых грунтов;
- 3) выпас сельскохозяйственных животных и организация для них летних лагерей, ванн.

3.4. ОБЪЕКТЫ КУЛЬТУРНОГО НАСЛЕДИЯ

В соответствии с Федеральным законом от 25.06.2002 г. №73 «Об объектах культурного наследия (памятниках истории и культуры) народов Российской Федерации» к объектам культурного наследия (памятникам истории и культуры) народов Российской Федерации (далее - объекты культурного наследия) относятся объекты недвижимого имущества (включая объекты археологического наследия) и иные объекты с исторически связанными с ними территориями, произведениями живописи, скульптуры, декоративно-прикладного искусства, объектами науки и техники и иными предметами материальной культуры, возникшие в результате исторических событий, представляющие собой ценность с точки зрения истории, археологии, архитектуры, градостроительства, искусства, науки и техники, эстетики, этнологии или антропологии, социальной культуры и являющиеся

свидетельством эпох и цивилизаций, подлинными источниками информации о зарождении и развитии культуры.

В границах проектируемой территории согласно письму Службы по охране объектов культурного наследия Иркутской области от 01.10.2024 № ОКН-20241001-20419815526-3 (прилагается к проекту) на проектируемой территории расположен объект культурного наследия регионального значения «Дом жилой», расположенный по адресу: Иркутская область, Иркутский район, Мамонское сельское поселение, д. Малая Еланка, ул. Пролетарская, д.51. В кадастровом квартале 38:06:130401 находится объект культурного (археологического) наследия «Стоянка Малая Еланка 3», однако он расположен за границей проектирования.

Кроме того, Служба не располагает сведениями об отсутствии на испрашиваемом участке объектов, обладающих признаками объекта культурного наследия (в т.ч. археологического).

Рассматриваемый земельный участок расположен вне границ: защитных зон, границ зон охраны объектов культурного наследия, границ территорий исторических поселений, имеющих особое значение для истории и культуры Российской Федерации.

В соответствии с положениями статьи 28 Федерального закона от 25.06.2002 года № 73 «Об объектах культурного наследия (памятниках истории и культуры) народов Российской Федерации» (далее – Федеральный закон № 73-ФЗ) государственная историко-культурная экспертиза (далее – историко-культурная экспертиза) проводится, в том числе, в целях определения наличия или отсутствия объектов археологического наследия либо объектов, обладающих признаками объекта археологического наследия, на земельных участках, землях лесного фонда или в границах водных объектов или их частей, подлежащих воздействию земляных, строительных, мелиоративных, хозяйственных работ, указанных в статье 30 Федерального закона № 73-ФЗ работ по использованию лесов и иных работ, в случае, если указанные земельные участки, земли лесного фонда, водные объекты, их части расположены в границах территорий, утвержденных в соответствии с пунктом 34.2 пункта 1 статьи 9 Федерального закона № 73-ФЗ. Полномочие по утверждению границ территорий, в отношении которых у органов охраны объектов культурного наследия имеются основания предполагать наличие на указанных территориях объектов археологического наследия либо объектов, обладающих признаками объекта археологического наследия, относится к полномочиям федеральных органов государственной власти в области сохранения, использования, популяризации и государственной охраны объектов культурного наследия. Критерии определения указанных территорий и порядок утверждения их границ устанавливаются Правительством

Российской Федерации. Сведения о границах указанных территорий относятся к информации ограниченного доступа и не подлежат распространению или предоставлению физическим или юридическим лицам, за исключением случаев, предусмотренных федеральными законами. Вместе с тем на сегодняшний день вышеуказанные критерии и порядок не установлены. Учитывая положения пункта 56 статьи 26 Федерального закона от 03.08.2018 года № 342-ФЗ «О внесении изменений в Градостроительный кодекс Российской Федерации и отдельные законодательные акты Российской Федерации» (далее – Федеральный закон № 342-ФЗ) до утверждения границ территорий, в отношении которых у федеральных органов государственной власти, органов государственной власти субъектов Российской Федерации и органов местного самоуправления, уполномоченных в области сохранения, использования, популяризации и государственной охраны объектов культурного наследия, имеются основания предполагать наличие на таких территориях объектов археологического наследия либо объектов, обладающих признаками объекта археологического наследия, государственная историко-культурная экспертиза проводится в соответствии с абзацем девятым статьи 28, абзацем третьим статьи 30, пунктом 3 статьи 31 Федерального закона № 73-ФЗ (в редакции, действовавшей до дня официального опубликования Федерального закона № 342-ФЗ). Так, в соответствии с вышеуказанной редакцией Федерального закона № 73-ФЗ государственная историко-культурная экспертиза проводится в целях определения наличия или отсутствия объектов культурного наследия, включенных в реестр, выявленных объектов культурного наследия либо объектов, обладающих признаками объекта культурного наследия, на земельных участках, землях лесного фонда либо в границах водных объектов или их частей, подлежащих воздействию земляных, строительных, мелиоративных, хозяйственных работ, указанных в статье 30 настоящего Федерального закона работ по использованию лесов и иных работ, в случае, если орган охраны объектов культурного наследия не имеет данных об отсутствии на указанных земельных участках, землях лесного фонда либо водных объектах или их частях объектов культурного наследия либо объектов, обладающих признаками объекта культурного наследия в соответствии со статьей 3 Федерального закона № 73-ФЗ. Государственная историко-культурная экспертиза земельного участка проводится до начала землеустроительных, земляных, строительных, мелиоративных, хозяйственных и иных работ. Согласно пункту 2 статьи 31 Федерального закона № 73-ФЗ, заказчик работ, на земельных участках подлежащих историко-культурной экспертизе, оплачивает её проведение. Государственная историко-культурная экспертиза земельного участка проводится путем археологической разведки в соответствии со статьей 45.1 Федерального закона № 73-ФЗ. Археологическая разведка является одним из видов археологических

работ и может производиться только на основании выдаваемого Министерством культуры Российской Федерации разрешения (открытого листа). Заключение государственной историко-культурной экспертизы оформляется в виде акта и является основанием для государственного органа по охране объектов культурного наследия для принятия решения о возможности проведения землеустроительных, земляных, строительных, мелиоративных, хозяйственных и иных работ на испрашиваемом земельном участке.

3.5. ОСОБО ОХРАНЯЕМЫЕ ПРИРОДНЫЕ ТЕРРИТОРИИ

Согласно Генеральному плану Мамонского муниципального образования, в соответствии со Схемой территориального планирования Иркутской области, утвержденной постановлением Правительства Иркутской области от 02 ноября 2012 года № 607-пп, создание особо охраняемых природных территорий регионального значения на территории Мамонского муниципального образования не запланировано.

По данным Единого государственного кадастра недвижимости в пределах проектируемой территории особо охраняемые природные территории отсутствуют.

3.6. ОБЪЕКТЫ КАПИТАЛЬНОГО СТРОИТЕЛЬСТВА

Данные о существующих объектах капитального строительства (ОКС), расположенных на земельных участках, отражены на рисунке 3 и чертеже межевания территории.

3.7. ТЕХНИКО-ЭКОНОМИЧЕСКИЕ ПОКАЗАТЕЛИ ПРОЕКТА МЕЖЕВАНИЯ

На стадии разработки проекта были проведены геодезические работы, по результатам которых были определены фактические границы земельных участков.

Технико-экономические показатели проекта межевания представлены в Таблице 5.

Таблица 5.

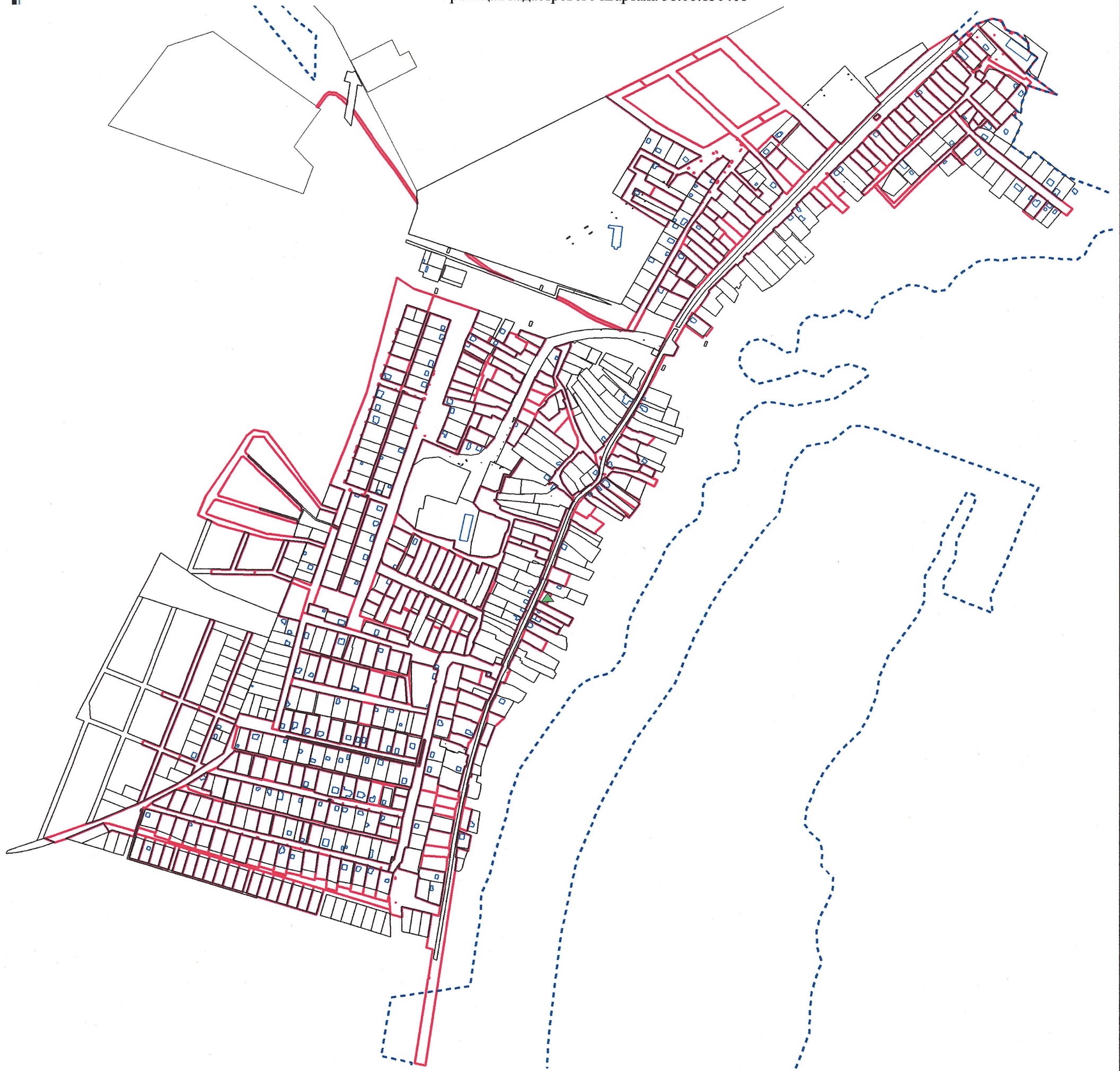
№ п/п	Наименование показателей	Ед. изм.	Современное состояние на 2024 г.
1	Площадь проектируемой территории, всего	кв. м.	2070000
2	Территории ранее учтенных земельных участков	кв. м.	45299
3	Территория образуемых земельных участков, из земель государственная собственность на которые	кв. м.	42610

	не разграничена		
4	Территория образуемых земельных участков общего пользования	кв. м.	361943
5	Территория, образуемых земельных участков путем перераспределения	кв. м.	240879

**РАЗДЕЛ 4. МАТЕРИАЛЫ ПО ОБОСНОВАНИЮ ПРОЕКТА МЕЖЕВАНИЯ
ТЕРРИТОРИИ. ГРАФИЧЕСКАЯ ЧАСТЬ**

Чертеж, отображающий границы населенных пунктов, существующих земельных участков, местоположение существующих объектов капитального строительства



части территории Мамонского муниципального образования: для уточнения местоположения границ земельных участков и образования территорий общего пользования, для целей размещения объектов транспортной, коммунальной и социальной инфраструктур в границах кадастрового квартала 38:06:130401



Условные обозначения:

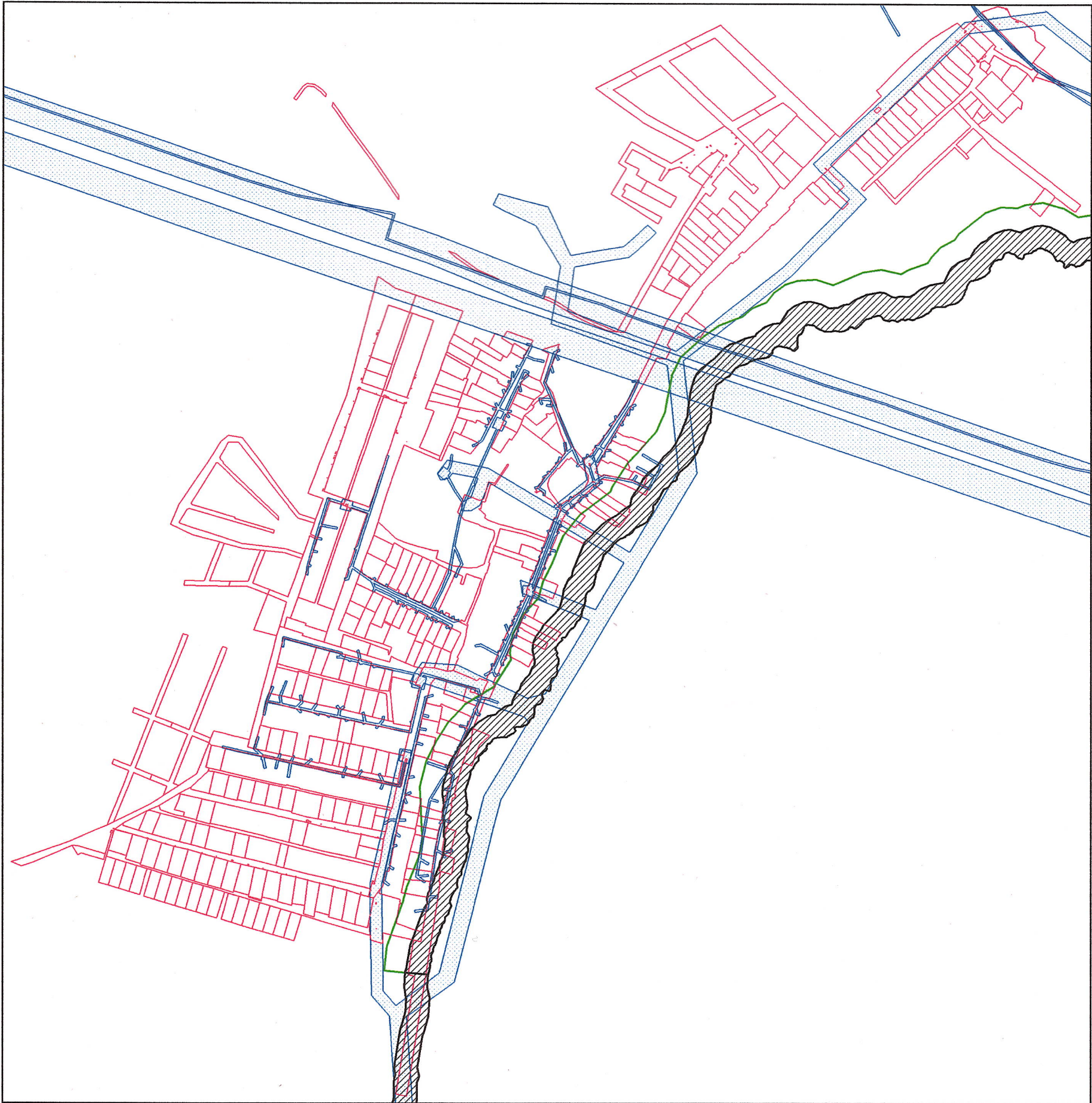
- граница существующих земельных участков
- граница существующих объектов капитального строительства
- граница зоны планируемого размещения земельных участков
- граница населенного пункта с. Мамоны
- граница объекта культурного наследия

Границы особо охраняемых природных территорий; границы лесничеств, участковых лесничеств, лесных кварталов, лесотаксационных выделов или частей лесотаксационных выделов на проектируемой территории - отсутствуют.

					ПМТ			
					Материалы по обоснованию проекта межевания территории. Графическая часть			
Изм.	Кол. уч.	Лист	Подпись	Дата	Чертеж, отображающий границы населенных пунктов, существующих земельных участков, местоположение существующих объектов капитального строительства	Масштаб	Лист	Листов
Директор		Макаревич С.М.		10.24		1:10000	1	1 149
Исполнитель		Ларионова Т.Н.		10.24				



Чертеж, отображающий границы зон с особыми условиями использования территорий
части территории Мамонского муниципального образования: для уточнения местоположения границ земельных участков и образования
территорий общего пользования, для целей размещения объектов транспортной, коммунальной и социальной инфраструктур
в границах кадастрового квартала 38:06:130401



Условные обозначения:

- границы образуемого земельного участка
- границы зон с особыми условиями использования территории:
 - 38:00-6.667 - Приаэродромная территория аэродрома гражданской авиации Иркутск;
 - 38:00-6.692 - Пятая подзона приаэродромной территории аэродрома гражданской авиации Иркутск;
 - 38:00-6.700 - Третья подзона приаэродромной территории аэродрома гражданской авиации Иркутск.
- Охранные зоны объекта электросетевого хозяйства
- Водоохранная зона реки Вересовка в пределах населенного пункта д. Малая Еланка
- Прибрежная защитная полоса реки Вересовка в пределах населенного пункта д. Малая Еланка

					ПМТ			
					Материалы по обоснованию проекта межевания территории. Графическая часть			
Изм.	Кол. уч.	Лист	Подпись	Дата	Чертеж, отображающий границы зон с особыми условиями использования территорий	Масштаб	Лист	Листов
Директор		Макаревич С.М.		10.24		1:10000	1	1 150
Исполнитель		Ларионова Т.Н.		10.24				

ПРИЛОЖЕНИЯ

РОССИЙСКАЯ ФЕДЕРАЦИЯ
ИРКУТСКАЯ ОБЛАСТЬ
МАМОНСКОЕ МУНИЦИПАЛЬНОЕ ОБРАЗОВАНИЕ
АДМИНИСТРАЦИЯ

ПОСТАНОВЛЕНИЕ

от 07.06.2024 г. № 392
с. Мамоны

О подготовке проекта межевания
части территории Мамонского
муниципального образования

Руководствуясь статьями 42, 43, 45 Градостроительного кодекса Российской Федерации, ст.14, 37 Федерального закона от 06.10.2003г. №131-ФЗ «Об общих принципах организации местного самоуправления в Российской Федерации», Генеральным планом Мамонского Поселения Иркутского муниципального района Иркутской области, утвержденным решением Думы Мамонского муниципального образования от 25.09.2013г. №14-73/д (с внесенными изменениями и дополнениями, утвержденными решением Думы Мамонского муниципального образования от 24.12.2014г. №30-145/д, от 23.12.2015г. №43-197/д, от 24.02.2016г. №45-206/д., от 21.12.2016г. №54-258/д, от 31.01.2018г. №8-44/д, от 30.01.2019г. №22-97/д, от 28.08.2019г. №28-134/д, от 16.12.2020г. №41-195/д, от 30.11.2023г. №16-65/д), Правилами землепользования и застройки Мамонского Поселения Иркутского муниципального района Иркутской области, утвержденными Решением Думы Мамонского муниципального образования от 25.09.2013г. №14-74/д (с внесенными изменениями и дополнениями, утвержденными решением Думы Мамонского муниципального образования от 21.01.2015г. № 32-153 /д, от 27.01.2016г. №44-202/д, от 30.03.2016г. № 46-215/д, от 21.12.2016г. № 54-259/д, от 26.04.2017г. №58-285/д, от 20.06.2017г. №60-297/д, от 28.02.2018г. №9-52/д, от 30.01.2019г. №22-98/д, от 28.08.2019г. №28-135/д, от 16.12.2020г. №41-196/д, от 11.04.2022г. №57-266/д, от 31.07.2023г. №13-51/д, от 30.11.2023г. №16-66/д), Местными нормативами градостроительного проектирования Мамонского муниципального образования, утвержденными Решением Думы Мамонского муниципального образования от 24.06.2015г. № 37-174/д (с внесенными изменениями, утвержденными решением Думы Мамонского муниципального образования от 30.03.2016г. № 46-212/д), руководствуясь ст. 6, 33, 37, 47 Устава Мамонского муниципального образования, администрация Мамонского муниципального образования ПОСТАНОВЛЯЕТ:

1. Принять решение о подготовке проекта межевания части территории

Мамонского муниципального образования (далее – проект межевания): для уточнения местоположения границ земельных участков и образования территорий общего пользования, для целей размещения объектов транспортной, коммунальной и социальной инфраструктур в границах кадастрового квартала 38:06:130401.

2. Опубликовать настоящее постановление в газете «Вестник Мамонского муниципального образования» и на сайте <https://мамоны.рф>.

3. Контроль за исполнением данного постановления оставляю за собой.

Глава Мамонского
муниципального образования



Д. А. Степанов

Техническое задание

№ п/п	Наименование разделов	Содержание
1	Заказчик	Администрация Мамонского муниципального образования – администрация сельского поселения.
2	Наименование работы	Подготовка проекта межевания части территории Мамонского муниципального образования: для уточнения местоположения границ земельных участков и образования территорий общего пользования, для целей размещения объектов транспортной, коммунальной и социальной инфраструктур в границах кадастрового квартала 38:06:130401.
3	Основание для выполнения работы	Постановление администрации Мамонского муниципального образования от 07.06.2024г. №392 «О подготовке проекта межевания части территории Мамонского муниципального образования».
4	Основная нормативно-правовая и методическая база	<ol style="list-style-type: none"> 1. Земельный кодекс Российской Федерации; 2. Градостроительный кодекс Российской Федерации (далее – ГрК РФ); 3. Федеральный закон от 24 июля 2007 г. № 221-ФЗ «О кадастровой деятельности»; 4. Федеральный закон от 13 июля 2015 г. № 218-ФЗ «О государственной регистрации недвижимости»; 5. Генеральный план Мамонского Поселения Иркутского муниципального района Иркутской области, утвержденным решением Думы Мамонского муниципального образования от 25.09.2013г. №14-73/д (с внесенными изменениями и дополнениями, утвержденными решением Думы Мамонского муниципального образования от 24.12.2014г. №30-145/д, от 23.12.2015г. №43-197/д, от 24.02.2016г. №45-206/д., от 21.12.2016г. №54-258/д, от 31.01.2018г. №8-44/д, от 30.01.2019г. №22-97/д, от 28.08.2019г. №28-134/д, от 16.12.2020г. №41-195/д, от 30.11.2023г. №16-65/д); 6. Правилам землепользования и застройки Мамонского Поселения Иркутского муниципального района Иркутской области, утвержденными Решением Думы Мамонского муниципального образования от 25.09.2013г. №14-74/д (с внесенными изменениями и дополнениями, утвержденными решением Думы Мамонского муниципального образования от 21.01.2015г. № 32-153 /д, от 27.01.2016г. №44-202/д, от 30.03.2016г. № 46-215/д, от 21.12.2016г. № 54-259/д, от 26.04.2017г. №58-285/д, от 20.06.2017г. №60-297/д, от 28.02.2018г. №9-52/д, от 30.01.2019г. №22-98/д, от 28.08.2019г. №28-135/д, от 16.12.2020г. №41-196/д, от 11.04.2022г. №57-266/д, от 15.05.2023г. №10-40/д, от 31.07.2023г. №13-51/д, от 30.11.2023г. №16-66/д);

		<p>7. отраслевые подзаконные акты;</p> <p>8. действующие технические регламенты, санитарные нормы и правила, строительные нормы и правила, иные нормативные документы.</p>
5	Цель работы	<p>1. Определения местоположения границ, образуемых и изменяемых земельных участков;</p> <p>2. Установление, изменение, отмена красных линий для застроенных территорий, в границах которых не планируется размещение новых объектов капитального строительства, а также для установления, изменения, отмены красных линий в связи с образованием и (или) изменением земельного участка, расположенного в границах территории, применительно к которой не предусматривается осуществление деятельности по комплексному и устойчивому развитию территории, при условии, что такие установление, изменение, отмена влекут за собой исключительно изменение границ территории общего пользования.</p>
6	Описание проектируемой территории	Территория с кадастровым номером квартала - 38:06:130401.
7	Исходные данные	<p>I. Исходными данными являются сведения и материалы, содержащиеся в государственных и муниципальных информационных системах, а также сведения и материалы, хранящиеся у Заказчика.</p> <p>II. Заказчик, по запросу Исполнителя, предоставляет следующие исходные данные:</p> <p>1. Выписки из похозяйственных книг в случае отсутствия информация о земельном участке: площади, кадастрового номера, адреса земельного участка;</p> <p>2. Постановление о присвоении адреса земельным участкам и объектам капитального строительства;</p> <p>3. Сведения из ЕГРН: выписки на земельные участки, объекты капитального строительства.</p> <p>III. Исполнитель самостоятельно, путём направления соответствующих запросов в государственные и муниципальные информационные системы обеспечения градостроительной деятельности осуществляет сбор следующих исходных данных:</p> <p>1. Предусмотренные схемами территориального планирования Российской Федерации карты планируемого размещения объектов федерального значения и положения о территориальном планировании применительно к территории субъекта Российской Федерации;</p> <p>2. Предусмотренные схемами территориального планирования двух и более субъектов Российской Федерации, схемами территориального планирования субъектов Российской Федерации карты планируемого размещения объектов регионального значения и положения о территориальном планировании применительно к территории субъекта Российской Федерации;</p> <p>3. Предусмотренные схемами территориального планирования муниципальных районов, генеральными планами поселений, генеральными планами городских округов карты планируемого размещения соответственно объектов местного</p>

		<p>значения муниципального района, объектов местного значения поселения, объектов местного значения городского округа, карты функциональных зон, а также положения о территориальном планировании;</p> <p>4. Региональные нормативы градостроительного проектирования;</p> <p>5. Местные нормативы градостроительного проектирования;</p> <p>6. Правила благоустройства территории;</p> <p>7. Материалы и результаты инженерных изысканий;</p> <p>8. Сведения о границах зон с особыми условиями использования территорий и об их характеристиках, в том числе об ограничениях использования земельных участков в границах таких зон;</p> <p>9. План наземных и подземных коммуникаций, на котором отображается информация о местоположении существующих и проектируемых сетей инженерно-технического обеспечения, электрических сетей, в том числе на основании данных, содержащихся в Едином государственном реестре недвижимости, едином государственном реестре заключений;</p> <p>10. Решения о резервировании земель или решения об изъятии земельных участков для государственных и муниципальных нужд;</p> <p>11. Дела о застроенных или подлежащих застройке земельных участках;</p> <p>12. Иные сведения, документы, материалы.</p> <p>IV. В случае отсутствия в государственных и муниципальных информационных системах обеспечения градостроительной деятельности запрашиваемой информации, Заказчик, по запросу Исполнителя, предоставляет имеющиеся у него сведения, указанные в пункте III настоящего раздела ТЗ.</p>
8	Основные требования к составу, содержанию	<p>I. Исследование особенностей развития территории с использованием технологий дистанционного зондирования земли.</p> <ul style="list-style-type: none"> - Современные технологии полевых и камеральных работ; - Исследование точности определения плоских прямоугольных координат межевых знаков; - Исследование ситуационной схемы (границы, функциональные зоны); - Исследование особенности зонирования территории; - Исследование зон с особыми условиями использования территорий; - Анализ применения правил землепользования и застройки на исследуемой территории; <p>II. Подготовка проекта межевания территории.</p> <p>III. Проект межевания территории должен включать:</p> <ul style="list-style-type: none"> - Основную часть проекта межевания территории, которая включает в себя текстовую часть и чертежи межевания территории. <p>Текстовая часть проекта межевания территории должна содержать:</p> <ol style="list-style-type: none"> 1. перечень и сведения о площади образуемых земельных участков, в том числе возможные способы их образования; 2. перечень и сведения о площади образуемых земельных

	<p>участков, которые будут отнесены к территориям общего пользования или имуществу общего пользования, в том числе в отношении которых предполагаются резервирование и (или) изъятие для государственных или муниципальных нужд;</p> <p>3. вид разрешенного использования образуемых земельных участков в соответствии с проектом планировки территории в случаях, предусмотренных ГрК РФ;</p> <p>4. сведения о границах территории, в отношении которой утвержден проект межевания, содержащие перечень координат характерных точек этих границ в системе координат, используемой для ведения Единого государственного реестра недвижимости. Координаты характерных точек границ территории, в отношении которой утвержден проект межевания, определяются в соответствии с требованиями к точности определения координат характерных точек границ, установленных в соответствии с ГрК РФ для территориальных зон.</p> <p>IV. На чертежах межевания (в масштабе не менее 1:2000) территории должны быть отображены:</p> <ol style="list-style-type: none"> 1. границы существующих элементов планировочной структуры; 2. красные линии, утвержденные в составе проекта планировки территории, или красные линии, утверждаемые, изменяемые проектом межевания территории в соответствии с пунктом 2 части 2 статьи 43 ГрК РФ; 3. линии отступа от красных линий в целях определения мест допустимого размещения зданий, строений, сооружений; 4. границы образуемых или изменяемых земельных участков, условные номера образуемых земельных участков, в том числе в отношении которых предполагаются их резервирование и (или) изъятие для государственных или муниципальных нужд; 5. границы зон действия публичных сервитутов. <p>V. Материалы по обоснованию проекта межевания территории должны включать в себя чертежи (М: 1:2000), на которых должны быть отображены:</p> <ol style="list-style-type: none"> 1. границы существующих земельных участков; 2. местоположение существующих объектов капитального строительства; 3. границы зон с особыми условиями использования территорий; 4. границы особо охраняемых природных территорий; 5. границы территорий объектов культурного наследия; 6. границ лесничеств, участков лесничеств, лесных кварталов, лесотаксационных выделов или частей лесотаксационных выделов. <p>При подготовке проекта межевания территории определение местоположения границ, образуемых и (или) изменяемых земельных участков осуществляется в соответствии с градостроительными регламентами и нормами отвода земельных участков для конкретных видов деятельности, иными требованиями к образуемым и (или) изменяемым земельным участкам, установленными федеральными законами и законами</p>
--	--

		<p>автономного округа, техническими регламентами, сводами правил.</p> <p>В случае если разработка проекта межевания территории осуществляется применительно к территории, в границах которой предусматривается образование земельных участков на основании утвержденной схемы расположения земельного участка или земельных участков на кадастровом плане территории, срок действия которой не истек, местоположение границ земельных участков в таком проекте межевания территории должно соответствовать местоположению границ земельных участков, образование которых предусмотрено данной схемой.</p> <p>В случае подготовки проекта межевания территории, расположенной в границах элемента или элементов планировочной структуры, утвержденных проектом планировки территории, в виде отдельного документа общественные обсуждения или публичные слушания не проводятся, за исключением случая подготовки проекта межевания территории для установления, изменения, отмены красных линий в связи с образованием и (или) изменением земельного участка, расположенного в границах территории, в отношении которой не предусматривается осуществление комплексного развития территории, при условии, что такие установление, изменение красных линий влекут за собой изменение границ территории общего пользования.</p> <p>VI.Экспликация земельных участков фактического землепользования должна включать следующую информацию:</p> <ol style="list-style-type: none"> 1. кадастровый номер участка; 2. адрес участка; 3. вид права на земельный участок; 4. вид разрешенного использования участка; 5. площадь участка по документам (кв. м.); <p>VII.Экспликация формируемых земельных участков должна включать следующую информацию:</p> <ol style="list-style-type: none"> 1. номер земельного участка на чертеже; 2. местоположение земельного участка; 3. цель формирования участка; 4. адрес участка (при наличии); 5. вид разрешенного использования участка; 6. способ образования участка. <p>Проект межевания территории выполнить в соответствии с техническими требованиями к информационным ресурсам.</p>
9	Сроки выполнения работ	Срок подготовки и направления на согласование Заказчику документации определяется муниципальным контрактом.
10	Результат выполнения работ	<p>Все материалы передаются Заказчику комплектом, состоящим из:</p> <ol style="list-style-type: none"> I. Проект межевания территории: <ul style="list-style-type: none"> - на бумажном носителе текстовая и графическая часть – 3 экз.; - в электронном виде на CD диске – 3 экз.; - в электронном виде графическая часть, разработанная в

		<p>формате файлов ПО Панорама (версия 11 и выше), включая формат обмена данными, в системе координат МСК - 38. Каждый объект карты должен иметь семантическое описание для возможности его последующей идентификации. Один рабочий набор должен соответствовать одному графическому листу. Рабочий набор (карта) должен без помех открываться на рабочих местах Заказчика, также набор не должен содержать ссылок на внешние объекты (таблицы, рисунки, программы), которые не включены в проект;</p> <ul style="list-style-type: none"> - в электронном виде на CD диске подготовленные межевые планы – 1 экз.; - для проведения публичных слушаний или общественных обсуждений демонстрационные материалы – 1 экз.
11	Порядок приемки выполненной работы (ее результатов), согласования, утверждения результатов выполненной работ	<p>Порядок приемки выполненной работы (ее результатов) определяется муниципальным контрактом.</p> <p>Исполнитель отвечает на замечания и предложения Заказчика, готовит аргументированные обоснования учета или отклонения поступивших замечаний и предложений, корректирует результаты работы.</p> <p>По результатам выполнения работ Исполнитель представляет Заказчику:</p> <ul style="list-style-type: none"> - сопроводительное письмо Исполнителя о завершении работ; - экземпляры результатов работ, согласно требованиям, изложенным п.10 настоящего технического задания; - два экземпляра акта выполненных работ. <p>Срок проведения приемки выполненной работы (ее результатов), согласования, утверждения результатов выполненной работ 10 календарных дней с момента передачи документации.</p>
12	Объем предоставления гарантий качества работ	<p>Срок действия гарантийных обязательств – 2 года со дня подписания сторонами акта выполненных работ.</p> <p>Если в период гарантийного срока обнаружатся недостатки, связанные с некачественным выполнением Исполнителем работ, Исполнитель обязан их устранить в согласованные с Заказчиком сроки за счет Исполнителя.</p>

Заказчик:

Глава Мамонского
муниципального образования

/Д. А. Степанов/



Подрядчик:

Директор ООО «Дело»

/М. Макаревич/



Служба по охране объектов культурного наследия

Кому: Жуковская Светлана Владимировна

Контактные данные:

664005, обл. Иркутская, г. Иркутск, ул. Боткина,
д. 8А, кв. 79

тел. +7(902)7637035

эл.почта: zhuksv2009@yandex.ru

ПРЕДОСТАВЛЕНИЕ

**сведений о наличии или отсутствии объектов культурного наследия и выявленных
объектах культурного наследия на землях, подлежащих воздействию земляных,
строительных, мелиоративных, хозяйственных работ**

от 01.10.2024 № ОКН-20241001-20419815526-3

По результатам рассмотрения заявления на предоставление государственной услуги «Предоставление сведений о наличии или отсутствии объектов культурного наследия, включённых в единый государственный реестр объектов культурного наследия (памятников истории и культуры) народов Российской Федерации, и выявленных объектах культурного наследия на землях, подлежащих воздействию земляных, строительных, мелиоративных, хозяйственных работ, предусмотренных 25 Лесного кодекса Российской Федерации работ по использованию лесов (за исключением работ, указанных в пунктах 3, 4 и 7 части 1 статьи 25 Лесного кодекса Российской Федерации) и иных работ» от 26.09.2024 №4527347291 и прилагаемых к нему документов в отношении земельного(ых) участка (ов):

Кадастровый номер: 38:06:130401:00, адрес расположения: Иркутская область, Иркутский район, кадастровый квартал 38:06:130401, площадь: 2070000 кв. м
сообщаем следующее:

1. Сведения о наличии на земельном участке объектов культурного наследия, включенных в единый государственный реестр объектов культурного наследия (памятников истории и культуры) народов Российской Федерации, выявленных объектах культурного наследия, либо объектах, обладающих признаками объекта культурного наследия: на испрашиваемом участке расположен объект культурного наследия регионального значения «Дом жилой» по адресу Иркутская область, муниципальный район Иркутский, сельское поселение Мамонское, деревня Малая Еланка, улица Пролетарская, дом 51 (приказ о включении в Единый государственный реестр объектов культурного наследия (памятников истории и культуры) народов Российской Федерации от 16.08.2023 г. № 76-673-спр). Также на испрашиваемом участке расположен выявленный объект культурного (археологического) наследия «Стоянка Малая Еланка 3» (регистрационный номер 14.2.297 соответственно в Перечне выявленных объектов культурного наследия, расположенных на территории Иркутской области, утвержденного приказом службы 14 февраля 2017 г. № 18-спр). Кроме того, служба не располагает сведениями об отсутствии на испрашиваемом участке объектов, обладающих признаками объекта культурного наследия (в т.ч. археологического).

2. *Сведения о расположении земельного участка в границах защитных зон, в границах территорий объектов культурного наследия, в границах территорий выявленных объектов культурного наследия, в границах зон охраны объектов культурного наследия, в границах территорий исторических поселений, имеющих особое значение для истории и культуры Российской Федерации:* в настоящее время для рассматриваемого земельного участка границы защитных зон, границы зон охраны объектов культурного наследия не определены, границы территорий исторических поселений, имеющих особое значение для истории и культуры Российской Федерации отсутствуют.

3. *Описание режимов использования земельного участка:* по рассматриваемой территории, в границах объекта культурного наследия регионального значения и выявленного объекта культурного (археологического) наследия. На основании пункта 1 статьи 5.1. Федерального закона от 25 июня 2002 года № 73-ФЗ «Об объектах культурного наследия (памятниках истории и культуры) народов Российской Федерации» (далее – Федеральный закон № 73-ФЗ) проведение земляных, строительных, мелиоративных и других видов работ в границах территории памятников и ансамблей запрещается, либо в соответствии с пунктом 5 статьи 5.1. Федерального закона № 73-ФЗ вышеуказанные работы могут проводиться при условии обеспечения сохранности объектов археологического наследия.

4. *Информация о наличии сведений о проведенных историко-культурных исследованиях:* не имеется.

5. *Информация о необходимости проведения государственной историко-культурной экспертизы:* по рассматриваемой территории, в границах объект культурного наследия регионального значения «Дом жилой» по адресу Иркутская область, муниципальный район Иркутский, сельское поселение Мамонское, деревня Малая Еланка, улица Пролетарская, дом 51 и выявленного объекта культурного (археологического) наследия «Стоянка Малая Еланка 3». В соответствии со статьями 36, 45.1 Федерального закона № 73-ФЗ необходимо: - разработать в составе проектной документации раздел об обеспечении сохранности выявленного объекта культурного (археологического) наследия или проект обеспечения сохранности выявленного объекта культурного (археологического) наследия либо план проведения спасательных археологических полевых работ, включающих оценку воздействия проводимых работ на указанный объект культурного (археологического) наследия (далее - документация или раздел документации, обосновывающий меры по обеспечению сохранности выявленного объекта культурного (археологического) наследия); - получить по документации или разделу документации, обосновывающей меры по обеспечению сохранности выявленного объекта культурного (археологического) наследия, заключение государственной историко-культурной экспертизы и представить его совместно с указанной документацией в службу на согласование; - обеспечить реализацию согласованной службой документации, обосновывающей меры по обеспечению сохранности выявленного объекта культурного (археологического) наследия. По рассматриваемой территории, по которой нет данных об отсутствии в границах испрашиваемого участка объектов, обладающих признаками

объекта культурного наследия сообщаем. Учитывая изложенное, заказчик работ в соответствии со статьями 28-32, 36 Федерального закона от 25 июня 2002 года № 73-ФЗ «Об объектах культурного наследия (памятниках истории и культуры) народов Российской Федерации» (далее – Федеральный закон № 73-ФЗ) обязан обеспечить проведение и финансирование историко-культурной экспертизы земельного участка, подлежащего воздействию земляных, строительных, мелиоративных, хозяйственных работ, предусмотренных статьей 25 Лесного кодекса Российской Федерации работ по использованию лесов (за исключением работ, указанных в пунктах 3, 4 и 7 части 1 статьи 25 Лесного кодекса Российской Федерации) и иных работ. В соответствии с пунктом 3 статьи 31 Федерального закона № 73-ФЗ историко-культурная экспертиза земельного участка проводится путем археологической разведки, в порядке, определенном статьей 45.1 Федерального закона № 73-ФЗ. Ведение археологических работ допускается только при наличии разрешений (открытых листов) у исследователя на право производства археологических разведок на территории административного района или археологических раскопок на конкретный археологический объект. В силу пункта 2 статьи 32 Федерального закона № 73-ФЗ заключение государственной историко-культурной экспертизы является основанием для принятия службой решения о возможности проведения таких работ..

Назарова Мария Сергеевна
14.10.2024

